

КАРТА-ПЛАН ТЕРРИТОРИИ

Пояснительная записка

1. Сведения о территории выполнения комплексных кадастровых работ:

34:03:110001

(наименование субъекта Российской Федерации, муниципального образования, населенного пункта, уникальные учетные номера кадастровых кварталов, иные сведения, позволяющие определить местоположение территории, на которой выполняются комплексные кадастровые работы, например, наименование садоводческого или огороднического некоммерческого товарищества, гаражного кооператива, элемента планировочной структуры)

2. Основания выполнения комплексных кадастровых работ:

Наименование, дата и номер документа, на основании которого выполняются комплексные кадастровые работы:

Муниципальный контракт № 193, от 26 февраля 2024 г., документ выдан Администрация Городищенского муниципального района Волгоградской области

3. Дата подготовки карты-плана территории: 14 июня 2024 г.

4. Сведения о заказчике(ах) комплексных кадастровых работ:

В отношении юридического лица, органа местного самоуправления муниципального района, муниципального округа или городского округа либо уполномоченного исполнительного органа государственной власти субъекта Российской Федерации:

полное или сокращенное (в случае, если имеется) наименование: Администрация Городищенского муниципального района Волгоградской области

основной государственный регистрационный номер: 1023405367017

идентификационный номер налогоплательщика: 3403300926

В отношении физического лица или представителя физических или юридических лиц:

фамилия, имя, отчество (последнее - при наличии): —

страховой номер индивидуального лицевого счета в системе обязательного пенсионного страхования Российской Федерации (СНИЛС): —

Наименование и реквизиты документа, подтверждающие полномочия представителя заказчика(ов) комплексных кадастровых работ:

—

Адрес электронной почты (для направления уведомления о результатах внесения сведений в Единый государственный реестр недвижимости):

ewgeniychirkin@mail.ru

5. Сведения об исполнителе комплексных кадастровых работ:

Полное или сокращенное (в случае, если имеется) наименование и адрес юридического лица, с которым заключен государственный или муниципальный контракт либо договор подряда на выполнение комплексных кадастровых работ:

ИП Чиркин Евгений Александрович, адрес: 400062, г. Волгоград, ул. им. маршала Василевского, д.4, кв.18

Фамилия, имя, отчество кадастрового инженера (последнее - при наличии): *Чиркин Евгений Александрович*

и основной государственный регистрационный номер кадастрового инженера индивидуального предпринимателя (ОГРНИП): *-*

Страховой номер индивидуального лицевого счета в системе обязательного пенсионного страхования Российской Федерации (СНИЛС) кадастрового инженера: *152-892-276-89*

Уникальный реестровый номер кадастрового инженера в реестре саморегулируемой организации кадастровых инженеров и дата внесения сведений о физическом лице в такой реестр: *ИП001325, 30 мая 2016 г.*

Полное или (в случае, если имеется) сокращенное наименование саморегулируемой организации кадастровых инженеров, членом которой является кадастровый инженер: *Кадастровые инженеры юга*

Контактный телефон: *+79275392962*

Почтовый адрес и адрес электронной почты, по которым осуществляется связь с кадастровым инженером: *гор. Волгоград, ул. им. Маршала Василевского, д. 4, кв. 18, ewgeniychirkin@mail.ru*

6. Перечень документов, использованных при подготовке карты-плана территории:

№ п/п	Реквизиты документа				
	Вид	Дата	Номер	Наименование	Иные сведения
1	2	3	4	5	6
1	Кадастровый план территории, выдан: Филиал публично-правовой компании "Роскадастр" по Волгоградской области	8 февраля 2024 г.	КУВИ-001/2024-40255601	Кадастровый план территории	—
2	Картографические материалы, выдан: ППК Роскадастр	1 января 2019 г.	б/н	Картографические материалы	Масштаб: 1:10000 Дата создания: 1 января 2019 г.
3	Карта (план) объекта землеустройства, выдан: ИП Чиркин Е.А.	20 июня 2024 г.	б/н	Карта-план территории	—

7. Пояснения к карте-плану территории:

Пояснительная записка

В кадастровом квартале 34:03:110001, по сведениям ЕГРН, расположено 1060 объектов недвижимости.

В результате выполнения комплексных кадастровых работ:

- 1) обеспечивается уточнение границ 116 земельных участков;
- 2) обеспечивается исправление границ, сведения о которых уже внесены в ЕГРН, 65 земельных участков;
- 3) обеспечивается исправление реестровых ошибок в сведениях о местоположении границ объектов капитального строительства по отношению к 24 объектам недвижимости;
- 4) осуществляется уточнение местоположения на земельных участках границ 149 объектов капитального строительства.

Сведения об остальных объектах недвижимости либо уже внесены в ЕГРН и не требуют уточнения, либо не вносятся в карту-план территории по причинам, описанным в данной пояснительной записке.

В ходе выполнения кадастровых работ проведен анализ материалов, согласно сведений ЕГРН, представленных в виде кадастровых планов территорий и выписок из ЕГРН в отношении земельных участков и объектов капитального строительства, картографические материалы и материалы из фонда данных, полученных в результате проведения землеустройства, действующие правила землепользования и застройки, утвержденные применительно к данной территории работ.

Так, земельные участки, в отношении которых проводятся комплексные кадастровые работы, расположены в п. Кузьмичи, в градостроительной жилой зоне (ЖАА), для которой установлены предельные минимальные (300 кв.м.) максимальные (2500 кв.м.) размеры земельных участков; в градостроительной жилой зоне (ЖБА), для которой установлены предельные минимальные (400 кв.м.) максимальные (3000 кв.м.) размеры земельных участков. Правила землепользования и застройки утверждены Решением Городищенской районной Думы от 27.12.2023 г. №631, ссылка на официальный источник: <https://fgistp.economy.gov.ru/lk/#/document-show/334075>

Координаты характерных точек границ земельных участков и объектов капитального строительства получены методом спутниковых геодезических определений. Границы земельных участков определены по ограждениям на местности, существующим на местности 15 и более лет.

Кроме уточнения местоположения границ и площади земельных участков, выявлено несоответствие фактического местоположения земельных участков (Раздел "Исправляемые земельные участки") сведениям о границах участков, внесенных в ЕГРН. Имеет место реестровая ошибка в определении координат поворотных точек границ данных участков. Согласно сведений ЕГРН границы участков пересекают земли общего пользования и чужие земельные участки. Для приведения в соответствие местоположения границ земельных участков с их фактически занимаемой территорией, учитывая, что фактические границы уточняемых земельных участков закреплены заборами, необходимо исправление реестровых ошибок.

Сведения об уточняемых земельных участках

В ходе проведения комплексных кадастровых работ были уточнены местоположение и площадь земельных участков, в результате которых расхождение площади уточняемых земельных участков по сведениям единого государственного реестра недвижимости и фактической не превышает десяти процентов, за исключением земельных участков с кадастровыми номерами

34:03:110001:1540

34:03:110001:502

34:03:110001:485

34:03:110001:448

34:03:110001:446

34:03:110001:434

34:03:110001:460

34:03:110001:455

34:03:110001:454
34:03:110001:453
34:03:110001:425
34:03:110001:380
34:03:110001:84
34:03:110001:39
34:03:110001:336
34:03:110001:331
34:03:110001:330
34:03:110001:323
34:03:110001:539
34:03:110001:303
34:03:110001:267
34:03:110001:252
34:03:110001:194
34:03:110001:224
34:03:110001:183
34:03:110001:522
34:03:110001:157
34:03:110001:149
34:03:110001:134
34:03:110001:119
34:03:110001:116
34:03:110001:123

При этом разница в площадях по сведениям из ЕГРН и сведениям из настоящей карты-плана территории в отношении перечисленных выше земельных участков не превышает предельные минимальные размеры земельных участков, установленных на территории работ (300 кв.м. и 400 кв.м.)

Земельные участки с кадастровыми номерами не попадают в исходный кадастровый квартал 34:03:110001, в связи с этим не являются объектом ККР 34:03:110001:1010, 34:03:110001:1628, 34:03:110001:1568, 34:03:110001:1565.

Земельный участок с кадастровым номером 34:03:110001:481 дублирует 34:03:110001:93
Земельный участок с кадастровым номером 34:03:110001:480 дублирует 34:03:110001:1222
Земельный участок с кадастровым номером 34:03:110001:475 дублирует 34:03:110001:103
Земельный участок с кадастровым номером 34:03:110001:474 дублирует 34:03:110001:100
Земельный участок с кадастровым номером 34:03:110001:464 дублирует 34:03:110001:585
Земельный участок с кадастровым номером 34:03:110001:524 дублирует 34:03:110001:40
Земельный участок с кадастровым номером 34:03:110001:428 дублирует 34:03:110001:1635
Земельный участок с кадастровым номером 34:03:110001:111 дублирует 34:03:110001:1249
Земельный участок с кадастровым номером 34:03:110001:378 дублирует 34:03:110001:84

Земельный участок с кадастровым номером 34:03:110001:128 дублирует 34:03:110001:62

Земельный участок с кадастровым номером 34:03:110001:135 дублирует 34:03:110001:26

Сведения об уточняемых земельных участках, необходимые для исправления реестровых ошибок в сведениях о местоположении их границ

В ходе проведения комплексных кадастровых работ были уточнены местоположение и площадь земельных участков, в результате которых расхождение площади уточняемых земельных участков по сведениям единого государственного реестра недвижимости и фактической не превышает десяти процентов, за исключением земельных участков с кадастровыми номерами

34:03:110001:89

34:03:110001:75

34:03:110001:44

34:03:110001:86

34:03:110001:47

34:03:110001:78

При этом разница в площадях по сведениям из ЕГРН и сведениям из настоящей карты-плана территории в отношении перечисленных выше земельных участков не превышает предельные минимальные размеры земельных участков, установленных на территории работ (300 кв.м. и 400 кв.м.)

1	2	3	4	5	6	7	8	9
1	триангуляция. 4	Орловка, пирамида	МСК-34, зона 1	499 406,04	1 409 132,16	Сохранился	Сохранился	Сохранился
2	триангуляция. 3	Гумрак, сигнал		491 200,69	1 398 281,30			
3	триангуляция. 3	Мамаев курган, сигнал		487 062,13	1 409 356,83	Не обнаружен		

2. Сведения об использованных средствах измерений:

№ п/п	Наименование и обозначение типа средства измерений - прибора (инструмента, аппаратуры)	Заводской или серийный номер средства измерений	Реквизиты свидетельства о поверке прибора (инструмента, аппаратуры) и (или) срок действия поверки
1	2	3	4
1	Stonex S8 GNSS	STNS84412003	С-ГСХ/27-03-2024/327240473

Сведения об уточняемых земельных участках

1. Сведения о характерных точках границ уточняемого земельного участка с кадастровым номером 34:03:110001:2 :
 Система координат МСК-34, зона 1 Зона № 1

Обозначение характерных точек границ	Координаты, м				Метод определения координат	Формулы, примененные для расчета средней квадратической погрешности определения координат характерных точек границ (Mt), с подставленными в такие формулы значениями и итоговые (вычисленные) значения Mt, м	Описание закрепления точки
	содержатся в Едином государственном реестре недвижимости		определены в результате выполнения комплексных кадастровых работ				
	X	Y	X	Y			
1	2	3	4	5	6	7	8
н1У	—	—	504 083,19	1 396 834,63	Метод спутниковых геодезических измерений (определений)	$\sqrt{(0,08^2 + 0,06^2)} = 0,10$	—
н2У	—	—	504 066,74	1 396 856,10			
н3У	—	—	504 065,37	1 396 858,01			
н4У	—	—	504 035,62	1 396 836,35			
н5У	—	—	504 053,66	1 396 812,15			
н1У	—	—	504 083,19	1 396 834,63			

2. Сведения о частях границ уточняемого земельного участка с кадастровым номером 34:03:110001:2 :

Обозначение части границ		Горизонтальное проложение (S), м	Описание прохождения части границ	Сведения о согласовании местоположения границ (согласовано/спорное)
от т.	до т.			
1	2	3	4	5
н1У	н2У	27,05	—	согласовано
н2У	н3У	2,35		
н3У	н4У	36,80		
н4У	н5У	30,18		
н5У	н1У	37,11		

3. Сведения о характеристиках уточняемого земельного участка с кадастровым номером <u>34:03:110001:2</u> :		
№ п/п	Наименование характеристики земельного участка	Значение характеристики
1	2	3
1.	Адрес земельного участка	—
1.1.	Сведения о местоположении земельного участка (при отсутствии адреса) в структурированном в соответствии с федеральной информационной адресной системой виде	Российская Федерация, Волгоградская область, Городищенский р-н, Кузьмичи п, Полевая ул, кв 31
1.2.	Дополнительные сведения о местоположении земельного участка	—
2.	Площадь земельного участка ± величина погрешности определения (вычисления) площади ($P \pm \Delta P$), м ²	1 100 ± 12,00
3.	Формула, примененная для вычисления предельной погрешности определения площади земельного участка, с подставленными значениями и итоговые (вычисленные) значения	$3,5*0,10*\sqrt{(1\ 100,00)} = 12$
4.	Площадь земельного участка согласно сведениям Единого государственного реестра недвижимости (Ркад), м ²	1 000,00
5.	Оценка расхождения Р и Ркад ($P - P_{кад}$), м ²	100
6.	Предельный минимальный и максимальный размеры земельного участка (Рмин и Рмакс), м ²	Рмин = 400 Рмакс = 3 000
7.	Вид (виды) разрешенного использования	для индивидуального жилищного строительства
7.1.	Дополнительные сведения об использовании земельного участка	—
8.	Кадастровый или иной государственный учетный номер (инвентарный) здания, сооружения, объекта незавершенного строительства, расположенного на земельном участке	—
9.	Сведения о земельных участках (землях общего пользования, территории общего пользования), посредством которых обеспечивается доступ	Земли общего пользования
10.	Иные сведения	—
4. Пояснения к сведениям об уточняемом земельном участке с кадастровым номером <u>34:03:110001:2</u> :		
1.	—	—

1. Сведения о характерных точках границ уточняемого земельного участка с кадастровым номером 34:03:110001:3 :
 Система координат МСК-34, зона 1 Зона № 1

Обозначение характерных точек границ	Координаты, м				Метод определения координат	Формулы, примененные для расчета средней квадратической погрешности определения координат характерных точек границ (Mt), с подставленными в такие формулы значениями и итоговые (вычисленные) значения Mt, м	Описание закрепления точки
	содержатся в Едином государственном реестре недвижимости		определены в результате выполнения комплексных кадастровых работ				
	X	Y	X	Y			
1	2	3	4	5	6	7	8
н6У	—	—	504 345,35	1 396 776,51	Метод спутниковых геодезических измерений (определений)	$\sqrt{(0,08^2 + 0,06^2)} = 0,10$	—
н7У	—	—	504 330,18	1 396 797,63			
н8У	—	—	504 313,42	1 396 785,72			
н9У	—	—	504 306,70	1 396 780,99			
н10У	—	—	504 297,92	1 396 774,52			
н11У	—	—	504 314,48	1 396 754,26			
н6У	—	—	504 345,35	1 396 776,51			

2. Сведения о частях границ уточняемого земельного участка с кадастровым номером 34:03:110001:3 :

Обозначение части границ		Горизонтальное проложение (S), м	Описание прохождения части границ	Сведения о согласовании местоположения границ (согласовано/спорное)
от т.	до т.			
1	2	3	4	5
н6У	н7У	26,00	—	согласовано
н7У	н8У	20,56		
н8У	н9У	8,22		
н9У	н10У	10,91		
н10У	н11У	26,17		
н11У	н6У	38,05		

3. Сведения о характеристиках уточняемого земельного участка с кадастровым номером <u>34:03:110001:3</u> :		
№ п/п	Наименование характеристики земельного участка	Значение характеристики
1	2	3
1.	Адрес земельного участка	—
1.1.	Сведения о местоположении земельного участка (при отсутствии адреса) в структурированном в соответствии с федеральной информационной адресной системой виде	Российская Федерация, Волгоградская область, Городищенский р-н, Кузьмичи п, Полевая ул, кв 265
1.2.	Дополнительные сведения о местоположении земельного участка	—
2.	Площадь земельного участка ± величина погрешности определения (вычисления) площади ($P \pm \Delta P$), м ²	1 015 ± 11,00
3.	Формула, примененная для вычисления предельной погрешности определения площади земельного участка, с подставленными значениями и итоговые (вычисленные) значения	$3,5 * 0,10 * \sqrt{(1\ 015,00)} = 11$
4.	Площадь земельного участка согласно сведениям Единого государственного реестра недвижимости (Ркад), м ²	964,00
5.	Оценка расхождения Р и Ркад ($P - P_{кад}$), м ²	51
6.	Предельный минимальный и максимальный размеры земельного участка (Рмин и Рмакс), м ²	Рмин = 400 Рмакс = 3 000
7.	Вид (виды) разрешенного использования	для индивидуального жилищного строительства
7.1.	Дополнительные сведения об использовании земельного участка	—
8.	Кадастровый или иной государственный учетный номер (инвентарный) здания, сооружения, объекта незавершенного строительства, расположенного на земельном участке	34:03:110001:769
9.	Сведения о земельных участках (землях общего пользования, территории общего пользования), посредством которых обеспечивается доступ	Земли общего пользования
10.	Иные сведения	—
4. Пояснения к сведениям об уточняемом земельном участке с кадастровым номером <u>34:03:110001:3</u> :		
1.	—	—

1. Сведения о характерных точках границ уточняемого земельного участка с кадастровым номером 34:03:110001:5 :
 Система координат МСК-34, зона 1 Зона № 1

Обозначение характерных точек границ	Координаты, м				Метод определения координат	Формулы, примененные для расчета средней квадратической погрешности определения координат характерных точек границ (Mt), с подставленными в такие формулы значениями и итоговые (вычисленные) значения Mt, м	Описание закрепления точки
	содержатся в Едином государственном реестре недвижимости		определены в результате выполнения комплексных кадастровых работ				
	X	Y	X	Y			
1	2	3	4	5	6	7	8
н12У	—	—	504 180,30	1 396 861,71	Метод спутниковых геодезических измерений (определений)	$\sqrt{(0,08^2 + 0,06^2)} = 0,10$	—
н13У	—	—	504 197,13	1 396 874,51			
н14У	—	—	504 199,25	1 396 905,88			
н15У	—	—	504 195,24	1 396 911,65			
н16У	—	—	504 190,52	1 396 908,24			
н17У	—	—	504 190,80	1 396 907,91			
н18У	—	—	504 183,82	1 396 902,57			
н19У	—	—	504 183,53	1 396 902,91			
н20У	—	—	504 162,46	1 396 886,75			
н21У	—	—	504 168,70	1 396 878,16			
н22У	—	—	504 173,92	1 396 871,50			
н23У	—	—	504 173,42	1 396 871,19			

1	2	3	4	5	6	7	8
н12У	—	—	504 180,30	1 396 861,71	Метод спутниковых геодезических измерений (определений)	$\sqrt{(0,08^2 + 0,06^2)} = 0,10$	—

2. Сведения о частях границ уточняемого земельного участка с кадастровым номером 34:03:110001:5 :

Обозначение части границ		Горизонтальное проложение (S), м	Описание прохождения части границ	Сведения о согласовании местоположения границ (согласовано/спорное)
от т.	до т.			
1	2	3	4	5
н12У	н13У	21,14	—	согласовано
н13У	н14У	31,44		
н14У	н15У	7,03		
н15У	н16У	5,82		
н16У	н17У	0,43		
н17У	н18У	8,79		
н18У	н19У	0,45		
н19У	н20У	26,55		
н20У	н21У	10,62		
н21У	н22У	8,46		
н22У	н23У	0,59		
н23У	н12У	11,71		

3. Сведения о характеристиках уточняемого земельного участка с кадастровым номером 34:03:110001:5 :

№ п/п	Наименование характеристики земельного участка	Значение характеристики
1	2	3
1.	Адрес земельного участка	—
1.1.	Сведения о местоположении земельного участка (при отсутствии адреса) в структурированном в соответствии с федеральной информационной адресной системой виде	Российская Федерация, Волгоградская область, Городищенский р-н, Кузьмичи п, Полевая ул, кв 12
1.2.	Дополнительные сведения о местоположении земельного участка	—
2.	Площадь земельного участка ± величина погрешности определения (вычисления) площади ($P \pm \Delta P$), м ²	1 023 ± 11,00
3.	Формула, примененная для вычисления предельной погрешности определения площади земельного участка, с подставленными значениями и итоговые (вычисленные) значения	$3,5 * 0,10 * \sqrt{(1\ 023,00)} = 11$

1	2	3
4.	Площадь земельного участка согласно сведениям Единого государственного реестра недвижимости (Ркад), м ²	1 023,00
5.	Оценка расхождения Р и Ркад (Р - Ркад), м ²	0
6.	Предельный минимальный и максимальный размеры земельного участка (Рмин и Рмакс), м ²	Рмин = 400 Рмакс = 3 000
7.	Вид (виды) разрешенного использования	для проектирования и строительства индивидуального жилого дома
7.1.	Дополнительные сведения об использовании земельного участка	—
8.	Кадастровый или иной государственный учетный номер (инвентарный) здания, сооружения, объекта незавершенного строительства, расположенного на земельном участке	34:03:110001:786
9.	Сведения о земельных участках (землях общего пользования, территории общего пользования), посредством которых обеспечивается доступ	Земли общего пользования
10.	Иные сведения	—

4. Пояснения к сведениям об уточняемом земельном участке с кадастровым номером 34:03:110001:5 :

1.	—
----	---

1. Сведения о характерных точках границ уточняемого земельного участка с кадастровым номером 34:03:110001:7 :
Система координат МСК-34, зона 1 Зона № 1

Обозначение характерных точек границ	Координаты, м				Метод определения координат	Формулы, примененные для расчета средней квадратической погрешности определения координат характерных точек границ (Mt), с подставленными в такие формулы значениями и итоговые (вычисленные) значения Mt, м	Описание закрепления точки
	содержатся в Едином государственном реестре недвижимости		определены в результате выполнения комплексных кадастровых работ				
	X	Y	X	Y			
1	2	3	4	5	6	7	8
н24У	—	—	504 793,02	1 396 436,12	Метод спутниковых геодезических измерений (определений)	$\sqrt{(0,08^2 + 0,06^2)} = 0,10$	—
н25У	—	—	504 806,56	1 396 455,92			
н26У	—	—	504 815,78	1 396 469,69			

1	2	3	4	5	6	7	8
н27У	—	—	504 816,32	1 396 469,33	Метод спутниковых геодезических измерений (определений)	$\sqrt{(0,08^2 + 0,06^2)} = 0,10$	—
н28У	—	—	504 817,60	1 396 471,38			
н29У	—	—	504 823,05	1 396 480,14			
н30У	—	—	504 804,41	1 396 492,43			
н31У	—	—	504 798,76	1 396 481,41			
н32У	—	—	504 792,84	1 396 470,92			
н33У	—	—	504 776,31	1 396 446,39			
н24У	—	—	504 793,02	1 396 436,12			

2. Сведения о частях границ уточняемого земельного участка с кадастровым номером 34:03:110001:7 :

Обозначение части границ		Горизонтальное проложение (S), м	Описание прохождения части границ	Сведения о согласовании местоположения границ (согласовано/спорное)
от т.	до т.			
1	2	3	4	5
н24У	н25У	23,99	—	согласовано
н25У	н26У	16,57		
н26У	н27У	0,65		
н27У	н28У	2,42		
н28У	н29У	10,32		
н29У	н30У	22,33		
н30У	н31У	12,38		
н31У	н32У	12,05		
н32У	н33У	29,58		
н33У	н24У	19,61		

3. Сведения о характеристиках уточняемого земельного участка с кадастровым номером 34:03:110001:7 :

№ п/п	Наименование характеристики земельного участка	Значение характеристики
1	2	3
1		

1	2	3
1.	Адрес земельного участка	—
1.1.	Сведения о местоположении земельного участка (при отсутствии адреса) в структурированном в соответствии с федеральной информационной адресной системой виде	Российская Федерация, Волгоградская область, Городищенский р-н, Кузьмичи п, Молодежная ул, д 22
1.2.	Дополнительные сведения о местоположении земельного участка	—
2.	Площадь земельного участка ± величина погрешности определения (вычисления) площади ($P \pm \Delta P$), м ²	1 088 ± 12,00
3.	Формула, примененная для вычисления предельной погрешности определения площади земельного участка, с подставленными значениями и итоговые (вычисленные) значения	$3,5 * 0,10 * \sqrt{(1\ 088,00)} = 12$
4.	Площадь земельного участка согласно сведениям Единого государственного реестра недвижимости (Ркад), м ²	1 082,00
5.	Оценка расхождения Р и Ркад ($P - P_{кад}$), м ²	6
6.	Предельный минимальный и максимальный размеры земельного участка (Рмин и Рмакс), м ²	Рмин = 400 Рмакс = 3 000
7.	Вид (виды) разрешенного использования	для жилищного строительства и ведения личного подсобного хозяйства
7.1.	Дополнительные сведения об использовании земельного участка	—
8.	Кадастровый или иной государственный учетный номер (инвентарный) здания, сооружения, объекта незавершенного строительства, расположенного на земельном участке	34:03:110001:789
9.	Сведения о земельных участках (землях общего пользования, территории общего пользования), посредством которых обеспечивается доступ	Земли общего пользования
10.	Иные сведения	—
4. Пояснения к сведениям об уточняемом земельном участке с кадастровым номером		34:03:110001:7 :
1.	—	—

1. Сведения о характерных точках границ уточняемого земельного участка с кадастровым номером <u>34:03:110001:8</u> :					Система координат <u>МСК-34, зона 1</u> Зона № <u>1</u>		
Обозначение характерных точек границ	Координаты, м				Метод определения координат	Формулы, примененные для расчета средней квадратической погрешности определения координат характерных точек границ (Mt), с подставленными в такие формулы значениями и итоговые (вычисленные) значения Mt, м	Описание закрепления точки
	содержатся в Едином государственном реестре недвижимости		определены в результате выполнения комплексных кадастровых работ				
	X	Y	X	Y			
1	2	3	4	5	6	7	8
н34У	—	—	504 761,77	1 396 459,20	Метод спутниковых геодезических измерений (определений)	$\sqrt{(0,08^2 + 0,06^2)} = 0,10$	—
н35У	—	—	504 770,14	1 396 472,76			
н36У	—	—	504 778,53	1 396 487,50			
н37У	—	—	504 781,59	1 396 492,40			
н38У	—	—	504 787,77	1 396 502,33			
н39У	—	—	504 775,38	1 396 509,35			
н40У	—	—	504 770,03	1 396 511,86			
н41У	—	—	504 768,86	1 396 509,58			
н42У	—	—	504 768,21	1 396 509,85			
н43У	—	—	504 762,77	1 396 499,69			
н44У	—	—	504 759,43	1 396 493,44			
н45У	—	—	504 744,34	1 396 469,83			

1	2	3	4	5	6	7	8
н34У	—	—	504 761,77	1 396 459,20	Метод спутниковых геодезических измерений (определений)	$\sqrt{(0,08^2 + 0,06^2)} = 0,10$	—

2. Сведения о частях границ уточняемого земельного участка с кадастровым номером 34:03:110001:8 :

Обозначение части границ		Горизонтальное проложение (S), м	Описание прохождения части границ	Сведения о согласовании местоположения границ (согласовано/спорное)
от т.	до т.			
1	2	3	4	5
н34У	н35У	15,94	—	согласовано
н35У	н36У	16,96		
н36У	н37У	5,78		
н37У	н38У	11,70		
н38У	н39У	14,24		
н39У	н40У	5,91		
н40У	н41У	2,56		
н41У	н42У	0,70		
н42У	н43У	11,52		
н43У	н44У	7,09		
н44У	н45У	28,02		
н45У	н34У	20,42		

3. Сведения о характеристиках уточняемого земельного участка с кадастровым номером 34:03:110001:8 :

№ п/п	Наименование характеристики земельного участка	Значение характеристики
1	2	3
1.	Адрес земельного участка	403023, Российская Федерация, Волгоградская область, Городищенский р-н, Кузьмичи п, Молодежная ул, д 18
1.1.	Сведения о местоположении земельного участка (при отсутствии адреса) в структурированном в соответствии с федеральной информационной адресной системой виде	—
1.2.	Дополнительные сведения о местоположении земельного участка	—
2.	Площадь земельного участка ± величина погрешности определения (вычисления) площади ($P \pm \Delta P$), м ²	1 002 ± 11,00
3.	Формула, примененная для вычисления предельной погрешности определения площади земельного участка, с подставленными значениями и итоговые (вычисленные) значения	$3,5 * 0,10 * \sqrt{(1\ 002,00)} = 11$

1	2	3
4.	Площадь земельного участка согласно сведениям Единого государственного реестра недвижимости (Ркад), м ²	1 022,00
5.	Оценка расхождения Р и Ркад (Р - Ркад), м ²	20
6.	Предельный минимальный и максимальный размеры земельного участка (Рмин и Рмакс), м ²	Рмин = 400 Рмакс = 3 000
7.	Вид (виды) разрешенного использования	для строительства индивидуального жилищного дома и ведения личного подсобного хозяйства
7.1.	Дополнительные сведения об использовании земельного участка	—
8.	Кадастровый или иной государственный учетный номер (инвентарный) здания, сооружения, объекта незавершенного строительства, расположенного на земельном участке	34:03:110001:751
9.	Сведения о земельных участках (землях общего пользования, территории общего пользования), посредством которых обеспечивается доступ	Земли общего пользования
10.	Иные сведения	—

4. Пояснения к сведениям об уточняемом земельном участке с кадастровым номером 34:03:110001:8 :

1. —

1. Сведения о характерных точках границ уточняемого земельного участка с кадастровым номером 34:03:110001:10 :
 Система координат МСК-34, зона 1 Зона № 1

Обозначение характерных точек границ	Координаты, м				Метод определения координат	Формулы, примененные для расчета средней квадратической погрешности определения координат характерных точек границ (Mt), с подставленными в такие формулы значениями и итоговые (вычисленные) значения Mt, м	Описание закрепления точки
	содержатся в Едином государственном реестре недвижимости		определены в результате выполнения комплексных кадастровых работ				
	X	Y	X	Y			
1	2	3	4	5	6	7	8
н46У	—	—	504 535,85	1 396 295,01	Метод спутниковых геодезических измерений (определений)	$\sqrt{(0,08^2 + 0,06^2)} = 0,10$	—
н47У	—	—	504 536,71	1 396 296,33			
н48У	—	—	504 524,76	1 396 303,16			

1	2	3	4	5	6	7	8
н49У	—	—	504 499,58	1 396 263,55	Метод спутниковых геодезических измерений (определений)	$\sqrt{(0,08^2 + 0,06^2)} = 0,10$	—
н50У	—	—	504 510,38	1 396 256,70			
н51У	—	—	504 512,40	1 396 259,45			
н52У	—	—	504 512,80	1 396 259,15			
н53У	—	—	504 525,77	1 396 278,84			
н46У	—	—	504 535,85	1 396 295,01			

2. Сведения о частях границ уточняемого земельного участка с кадастровым номером 34:03:110001:10 :

Обозначение части границ		Горизонтальное проложение (S), м	Описание прохождения части границ	Сведения о согласовании местоположения границ (согласовано/спорное)
от т.	до т.			
1	2	3	4	5
н46У	н47У	1,58	—	согласовано
н47У	н48У	13,76		
н48У	н49У	46,94		
н49У	н50У	12,79		
н50У	н51У	3,41		
н51У	н52У	0,50		
н52У	н53У	23,58		
н53У	н46У	19,05		

3. Сведения о характеристиках уточняемого земельного участка с кадастровым номером 34:03:110001:10 :

№ п/п	Наименование характеристики земельного участка	Значение характеристики
1	2	3
1.	Адрес земельного участка	—
1.1.	Сведения о местоположении земельного участка (при отсутствии адреса) в структурированном в соответствии с федеральной информационной адресной системой виде	Российская Федерация, Волгоградская область, Городищенский р-н, Кузьмичи п, Мира ул, кв 75
1.2.	Дополнительные сведения о местоположении земельного участка	—

1	2	3	4	5	6	7	8
н54У	—	—	504 092,41	1 396 800,56	Метод спутниковых геодезических измерений (определений)	$\sqrt{(0,08^2 + 0,06^2)} = 0,10$	—
н55У	—	—	504 093,08	1 396 799,58			
н56У	—	—	504 116,59	1 396 816,33			
н57У	—	—	504 117,36	1 396 815,39			
н58У	—	—	504 120,95	1 396 817,83			
н59У	—	—	504 120,13	1 396 819,06			
н60У	—	—	504 122,17	1 396 820,56			
н61У	—	—	504 105,59	1 396 843,62			
н62У	—	—	504 076,75	1 396 822,19			
н54У	—	—	504 092,41	1 396 800,56			

2. Сведения о частях границ уточняемого земельного участка с кадастровым номером 34:03:110001:15 :

Обозначение части границ		Горизонтальное проложение (S), м	Описание прохождения части границ	Сведения о согласовании местоположения границ (согласовано/спорное)
от т.	до т.			
1	2	3	4	5
н54У	н55У	1,19	—	согласовано
н55У	н56У	28,87		
н56У	н57У	1,22		
н57У	н58У	4,34		
н58У	н59У	1,48		
н59У	н60У	2,53		
н60У	н61У	28,40		
н61У	н62У	35,93		
н62У	н54У	26,70		

3. Сведения о характеристиках уточняемого земельного участка с кадастровым номером <u>34:03:110001:15</u> :		
№ п/п	Наименование характеристики земельного участка	Значение характеристики
1	2	3
1.	Адрес земельного участка	—
1.1.	Сведения о местоположении земельного участка (при отсутствии адреса) в структурированном в соответствии с федеральной информационной адресной системой виде	Российская Федерация, Волгоградская область, Городищенский р-н, Кузьмичи п, Полевая ул, д 6
1.2.	Дополнительные сведения о местоположении земельного участка	—
2.	Площадь земельного участка ± величина погрешности определения (вычисления) площади ($P \pm \Delta P$), м ²	1 019 ± 11,00
3.	Формула, примененная для вычисления предельной погрешности определения площади земельного участка, с подставленными значениями и итоговые (вычисленные) значения	$3,5 * 0,10 * \sqrt{(1\ 019,00)} = 11$
4.	Площадь земельного участка согласно сведениям Единого государственного реестра недвижимости (Ркад), м ²	1 000,00
5.	Оценка расхождения Р и Ркад ($P - P_{кад}$), м ²	19
6.	Предельный минимальный и максимальный размеры земельного участка (Рмин и Рмакс), м ²	Рмин = 400 Рмакс = 3 000
7.	Вид (виды) разрешенного использования	для индивидуального жилищного строительства
7.1.	Дополнительные сведения об использовании земельного участка	—
8.	Кадастровый или иной государственный учетный номер (инвентарный) здания, сооружения, объекта незавершенного строительства, расположенного на земельном участке	34:03:110001:704
9.	Сведения о земельных участках (землях общего пользования, территории общего пользования), посредством которых обеспечивается доступ	Земли общего пользования
10.	Иные сведения	—
4. Пояснения к сведениям об уточняемом земельном участке с кадастровым номером <u>34:03:110001:15</u> :		
1.	—	—

1. Сведения о характерных точках границ уточняемого земельного участка с кадастровым номером 34:03:110001:115 :
 Система координат МСК-34, зона 1 Зона № 1

Обозначение характерных точек границ	Координаты, м				Метод определения координат	Формулы, примененные для расчета средней квадратической погрешности определения координат характерных точек границ (Mt), с подставленными в такие формулы значениями и итоговые (вычисленные) значения Mt, м	Описание закрепления точки
	содержатся в Едином государственном реестре недвижимости		определены в результате выполнения комплексных кадастровых работ				
	X	Y	X	Y			
1	2	3	4	5	6	7	8
н735У	—	—	504 008,02	1 396 457,93	Метод спутниковых геодезических измерений (определений)	$\sqrt{(0,08^2 + 0,06^2)} = 0,10$	—
н736У	—	—	504 001,43	1 396 485,41			
н737У	—	—	503 959,99	1 396 476,45			
н738У	—	—	503 966,87	1 396 448,24			
н735У	—	—	504 008,02	1 396 457,93			

2. Сведения о частях границ уточняемого земельного участка с кадастровым номером 34:03:110001:115 :

Обозначение части границ		Горизонтальное проложение (S), м	Описание прохождения части границ	Сведения о согласовании местоположения границ (согласовано/спорное)
от т.	до т.			
1	2	3	4	5
н735У	н736У	28,26	—	согласовано
н736У	н737У	42,40		
н737У	н738У	29,04		
н738У	н735У	42,28		

3. Сведения о характеристиках уточняемого земельного участка с кадастровым номером 34:03:110001:115 :

№ п/п	Наименование характеристики земельного участка	Значение характеристики
1	2	3
1	2	3

1	2	3
1.	Адрес земельного участка	—
1.1.	Сведения о местоположении земельного участка (при отсутствии адреса) в структурированном в соответствии с федеральной информационной адресной системой виде	Российская Федерация, Волгоградская область, Городищенский р-н, Кузьмичи п, Урожайная ул, д 7
1.2.	Дополнительные сведения о местоположении земельного участка	—
2.	Площадь земельного участка ± величина погрешности определения (вычисления) площади ($P \pm \Delta P$), м ²	1 213 ± 12,00
3.	Формула, примененная для вычисления предельной погрешности определения площади земельного участка, с подставленными значениями и итоговые (вычисленные) значения	$3,5 * 0,10 * \sqrt{(1\ 213,00)} = 12$
4.	Площадь земельного участка согласно сведениям Единого государственного реестра недвижимости (Ркад), м ²	1 300,00
5.	Оценка расхождения Р и Ркад ($P - P_{кад}$), м ²	87
6.	Предельный минимальный и максимальный размеры земельного участка (Рмин и Рмакс), м ²	Рмин = 400 Рмакс = 3 000
7.	Вид (виды) разрешенного использования	земли под домами индивидуальной жилой застройки
7.1.	Дополнительные сведения об использовании земельного участка	—
8.	Кадастровый или иной государственный учетный номер (инвентарный) здания, сооружения, объекта незавершенного строительства, расположенного на земельном участке	34:03:110001:787
9.	Сведения о земельных участках (землях общего пользования, территории общего пользования), посредством которых обеспечивается доступ	Земли общего пользования
10.	Иные сведения	—
4. Пояснения к сведениям об уточняемом земельном участке с кадастровым номером		34:03:110001:115 :
1.	—	—

1. Сведения о характерных точках границ уточняемого земельного участка с кадастровым номером 34:03:110001:116 :
 Система координат МСК-34, зона 1 Зона № 1

Обозначение характерных точек границ	Координаты, м				Метод определения координат	Формулы, примененные для расчета средней квадратической погрешности определения координат характерных точек границ (Mt), с подставленными в такие формулы значениями и итоговые (вычисленные) значения Mt, м	Описание закрепления точки
	содержатся в Едином государственном реестре недвижимости		определены в результате выполнения комплексных кадастровых работ				
	X	Y	X	Y			
1	2	3	4	5	6	7	8
н739У	—	—	504 049,15	1 396 502,88	Метод спутниковых геодезических измерений (определений)	$\sqrt{(0,08^2 + 0,06^2)} = 0,10$	—
н740У	—	—	504 049,70	1 396 503,51			
н741У	—	—	504 044,90	1 396 521,00			
н742У	—	—	504 008,53	1 396 512,55			
н743У	—	—	504 012,99	1 396 494,18			
н739У	—	—	504 049,15	1 396 502,88			

2. Сведения о частях границ уточняемого земельного участка с кадастровым номером 34:03:110001:116 :

Обозначение части границ		Горизонтальное проложение (S), м	Описание прохождения части границ	Сведения о согласовании местоположения границ (согласовано/спорное)
от т.	до т.			
1	2	3	4	5
н739У	н740У	0,84	—	согласовано
н740У	н741У	18,14		
н741У	н742У	37,34		
н742У	н743У	18,90		
н743У	н739У	37,19		

3. Сведения о характеристиках уточняемого земельного участка с кадастровым номером 34:03:110001:116 :

№ п/п	Наименование характеристики земельного участка	Значение характеристики
1	2	3
1		

1	2	3
1.	Адрес земельного участка	403023, Российская Федерация, Волгоградская область, Городищенский р-н, Кузьмичи п, Урожайная ул, д 6
1.1.	Сведения о местоположении земельного участка (при отсутствии адреса) в структурированном в соответствии с федеральной информационной адресной системой виде	—
1.2.	Дополнительные сведения о местоположении земельного участка	—
2.	Площадь земельного участка \pm величина погрешности определения (вычисления) площади ($P \pm \Delta P$), м ²	705 \pm 9,00
3.	Формула, примененная для вычисления предельной погрешности определения площади земельного участка, с подставленными значениями и итоговые (вычисленные) значения	$3,5 * 0,10 * \sqrt{(705,00)} = 9$
4.	Площадь земельного участка согласно сведениям Единого государственного реестра недвижимости (Ркад), м ²	625,00
5.	Оценка расхождения Р и Ркад ($P - P_{кад}$), м ²	80
6.	Предельный минимальный и максимальный размеры земельного участка (Рмин и Рмакс), м ²	Рмин = 400 Рмакс = 3 000
7.	Вид (виды) разрешенного использования	земли под домами индивидуальной жилой застройки
7.1.	Дополнительные сведения об использовании земельного участка	—
8.	Кадастровый или иной государственный учетный номер (инвентарный) здания, сооружения, объекта незавершенного строительства, расположенного на земельном участке	34:03:110001:745
9.	Сведения о земельных участках (землях общего пользования, территории общего пользования), посредством которых обеспечивается доступ	Земли общего пользования
10.	Иные сведения	—
4. Пояснения к сведениям об уточняемом земельном участке с кадастровым номером		34:03:110001:116 :
1.	—	—

1. Сведения о характерных точках границ уточняемого земельного участка с кадастровым номером 34:03:110001:118 :
 Система координат МСК-34, зона 1 Зона № 1

Обозначение характерных точек границ	Координаты, м				Метод определения координат	Формулы, примененные для расчета средней квадратической погрешности определения координат характерных точек границ (Mt), с подставленными в такие формулы значениями и итоговые (вычисленные) значения Mt, м	Описание закрепления точки
	содержатся в Едином государственном реестре недвижимости		определены в результате выполнения комплексных кадастровых работ				
	X	Y	X	Y			
1	2	3	4	5	6	7	8
н741У	—	—	504 044,90	1 396 521,00	Метод спутниковых геодезических измерений (определений)	$\sqrt{(0,08^2 + 0,06^2)} = 0,10$	—
н750У	—	—	504 041,07	1 396 538,29			
н751У	—	—	504 036,46	1 396 542,52			
н752У	—	—	504 003,70	1 396 534,97			
н753У	—	—	504 003,45	1 396 533,88			
н742У	—	—	504 008,53	1 396 512,55			
н741У	—	—	504 044,90	1 396 521,00			

2. Сведения о частях границ уточняемого земельного участка с кадастровым номером 34:03:110001:118 :

Обозначение части границ		Горизонтальное проложение (S), м	Описание прохождения части границ	Сведения о согласовании местоположения границ (согласовано/спорное)
от т.	до т.			
1	2	3	4	5
н741У	н750У	17,71	—	согласовано
н750У	н751У	6,26		
н751У	н752У	33,62		
н752У	н753У	1,12		
н753У	н742У	21,93		
н742У	н741У	37,34		

3. Сведения о характеристиках уточняемого земельного участка с кадастровым номером <u>34:03:110001:118</u> :		
№ п/п	Наименование характеристики земельного участка	Значение характеристики
1	2	3
1.	Адрес земельного участка	—
1.1.	Сведения о местоположении земельного участка (при отсутствии адреса) в структурированном в соответствии с федеральной информационной адресной системой виде	Российская Федерация, Волгоградская область, Городищенский р-н, Кузьмичи п, Урожайная ул, д 4
1.2.	Дополнительные сведения о местоположении земельного участка	—
2.	Площадь земельного участка ± величина погрешности определения (вычисления) площади ($P \pm \Delta P$), м ²	850 ± 10,00
3.	Формула, примененная для вычисления предельной погрешности определения площади земельного участка, с подставленными значениями и итоговые (вычисленные) значения	$3,5 * 0,10 * \sqrt{(850,00)} = 10$
4.	Площадь земельного участка согласно сведениям Единого государственного реестра недвижимости (Ркад), м ²	809,00
5.	Оценка расхождения Р и Ркад ($P - P_{кад}$), м ²	41
6.	Предельный минимальный и максимальный размеры земельного участка (Рмин и Рмакс), м ²	Рмин = 400 Рмакс = 3 000
7.	Вид (виды) разрешенного использования	земли под домами индивидуальной жилой застройки
7.1.	Дополнительные сведения об использовании земельного участка	—
8.	Кадастровый или иной государственный учетный номер (инвентарный) здания, сооружения, объекта незавершенного строительства, расположенного на земельном участке	34:03:110001:714
9.	Сведения о земельных участках (землях общего пользования, территории общего пользования), посредством которых обеспечивается доступ	Земли общего пользования
10.	Иные сведения	—
4. Пояснения к сведениям об уточняемом земельном участке с кадастровым номером <u>34:03:110001:118</u> :		
1.	—	—

1. Сведения о характерных точках границ уточняемого земельного участка с кадастровым номером 34:03:110001:119 :
 Система координат МСК-34, зона 1 Зона № 1

Обозначение характерных точек границ	Координаты, м				Метод определения координат	Формулы, примененные для расчета средней квадратической погрешности определения координат характерных точек границ (Mt), с подставленными в такие формулы значениями и итоговые (вычисленные) значения Mt, м	Описание закрепления точки
	содержатся в Едином государственном реестре недвижимости		определены в результате выполнения комплексных кадастровых работ				
	X	Y	X	Y			
1	2	3	4	5	6	7	8
н748У	—	—	503 994,42	1 396 514,82	Метод спутниковых геодезических измерений (определений)	$\sqrt{(0,08^2 + 0,06^2)} = 0,10$	—
н754У	—	—	503 988,40	1 396 540,89			
н755У	—	—	503 952,11	1 396 532,69			
н756У	—	—	503 949,71	1 396 531,47			
н757У	—	—	503 952,49	1 396 519,84			
н758У	—	—	503 950,83	1 396 518,05			
н759У	—	—	503 951,41	1 396 513,22			
н749У	—	—	503 953,04	1 396 505,15			
н748У	—	—	503 994,42	1 396 514,82			

2. Сведения о частях границ уточняемого земельного участка с кадастровым номером 34:03:110001:119 :

Обозначение части границ		Горизонтальное проложение (S), м	Описание прохождения части границ	Сведения о согласовании местоположения границ (согласовано/спорное)
от т.	до т.			
1	2	3	4	5
н748У	н754У	26,76	—	согласовано
н754У	н755У	37,20		

1	2	3	4	5
н755У	н756У	2,69	—	согласовано
н756У	н757У	11,96		
н757У	н758У	2,44		
н758У	н759У	4,86		
н759У	н749У	8,23		
н749У	н748У	42,49		

3. Сведения о характеристиках уточняемого земельного участка с кадастровым номером 34:03:110001:119 :

№ п/п	Наименование характеристики земельного участка	Значение характеристики
1	2	3
1.	Адрес земельного участка	—
1.1.	Сведения о местоположении земельного участка (при отсутствии адреса) в структурированном в соответствии с федеральной информационной адресной системой виде	Российская Федерация, Волгоградская область, Городищенский р-н, Кузьмичи п, Урожайная ул, д 3
1.2.	Дополнительные сведения о местоположении земельного участка	—
2.	Площадь земельного участка ± величина погрешности определения (вычисления) площади ($P \pm \Delta P$), м ²	1 103 ± 12,00
3.	Формула, примененная для вычисления предельной погрешности определения площади земельного участка, с подставленными значениями и итоговые (вычисленные) значения	$3,5*0,10*\sqrt{(1\ 103,00)} = 12$
4.	Площадь земельного участка согласно сведениям Единого государственного реестра недвижимости ($P_{\text{кад}}$), м ²	900,00
5.	Оценка расхождения P и $P_{\text{кад}}$ ($P - P_{\text{кад}}$), м ²	203
6.	Предельный минимальный и максимальный размеры земельного участка ($P_{\text{мин}}$ и $P_{\text{макс}}$), м ²	$P_{\text{мин}} = 400$ $P_{\text{макс}} = 3\ 000$
7.	Вид (виды) разрешенного использования	земли под домами индивидуальной жилой застройки
7.1.	Дополнительные сведения об использовании земельного участка	—
8.	Кадастровый или иной государственный учетный номер (инвентарный) здания, сооружения, объекта незавершенного строительства, расположенного на земельном участке	34:03:110001:1588
9.	Сведения о земельных участках (землях общего пользования, территории общего пользования), посредством которых обеспечивается доступ	Земли общего пользования
10.	Иные сведения	—

4. Пояснения к сведениям об уточняемом земельном участке с кадастровым номером 34:03:110001:119 :

1. —

1. Сведения о характерных точках границ уточняемого земельного участка с кадастровым номером 34:03:110001:121 :

Система координат МСК-34, зона 1 Зона № 1

Обозначение характерных точек границ	Координаты, м				Метод определения координат	Формулы, примененные для расчета средней квадратической погрешности определения координат характерных точек границ (Mt), с подставленными в такие формулы значениями и итоговые (вычисленные) значения Mt, м	Описание закрепления точки
	содержатся в Едином государственном реестре недвижимости		определены в результате выполнения комплексных кадастровых работ				
	X	Y	X	Y			
1	2	3	4	5	6	7	8
н760У	—	—	504 061,05	1 396 243,98	Метод спутниковых геодезических измерений (определений)	$\sqrt{(0,08^2 + 0,06^2)} = 0,10$	—
н761У	—	—	504 054,30	1 396 264,56			
н762У	—	—	504 049,01	1 396 263,16			
н763У	—	—	504 039,20	1 396 260,67			
н764У	—	—	504 027,40	1 396 257,67			
н765У	—	—	504 013,46	1 396 254,04			
н766У	—	—	504 019,22	1 396 234,63			
н760У	—	—	504 061,05	1 396 243,98			

2. Сведения о частях границ уточняемого земельного участка с кадастровым номером 34:03:110001:121 :

Обозначение части границ		Горизонтальное проложение (S), м	Описание прохождения части границ	Сведения о согласовании местоположения границ (согласовано/спорное)
от т.	до т.			
1	2	3	4	5
н760У	н761У	21,66	—	согласовано
н761У	н762У	5,47		

1	2	3	4	5
н762У	н763У	10,12	—	согласовано
н763У	н764У	12,18		
н764У	н765У	14,40		
н765У	н766У	20,25		
н766У	н760У	42,86		

3. Сведения о характеристиках уточняемого земельного участка с кадастровым номером 34:03:110001:121 :

№ п/п	Наименование характеристики земельного участка	Значение характеристики
1	2	3
1.	Адрес земельного участка	—
1.1.	Сведения о местоположении земельного участка (при отсутствии адреса) в структурированном в соответствии с федеральной информационной адресной системой виде	Российская Федерация, Волгоградская область, Городищенский р-н, Кузьмичи п, Урожайная ул, д 17/2
1.2.	Дополнительные сведения о местоположении земельного участка	—
2.	Площадь земельного участка ± величина погрешности определения (вычисления) площади ($P \pm \Delta P$), м ²	889 ± 10,00
3.	Формула, примененная для вычисления предельной погрешности определения площади земельного участка, с подставленными значениями и итоговые (вычисленные) значения	$3,5 * 0,10 * \sqrt{(889,00)} = 10$
4.	Площадь земельного участка согласно сведениям Единого государственного реестра недвижимости (Ркад), м ²	1 000,00
5.	Оценка расхождения Р и Ркад ($P - P_{кад}$), м ²	111
6.	Предельный минимальный и максимальный размеры земельного участка (Рмин и Рмакс), м ²	Рмин = 400 Рмакс = 3 000
7.	Вид (виды) разрешенного использования	для ведения личного подсобного хозяйства
7.1.	Дополнительные сведения об использовании земельного участка	—
8.	Кадастровый или иной государственный учетный номер (инвентарный) здания, сооружения, объекта незавершенного строительства, расположенного на земельном участке	—
9.	Сведения о земельных участках (землях общего пользования, территории общего пользования), посредством которых обеспечивается доступ	Земли общего пользования
10.	Иные сведения	—

4. Пояснения к сведениям об уточняемом земельном участке с кадастровым номером 34:03:110001:121 :

1.	—		
----	---	--	--

1. Сведения о характерных точках границ уточняемого земельного участка с кадастровым номером 34:03:110001:123 :
Система координат МСК-34, зона 1 Зона № 1

Обозначение характерных точек границ	Координаты, м				Метод определения координат	Формулы, примененные для расчета средней квадратической погрешности определения координат характерных точек границ (Mt), с подставленными в такие формулы значениями и итоговые (вычисленные) значения Mt, м	Описание закрепления точки
	содержатся в Едином государственном реестре недвижимости		определены в результате выполнения комплексных кадастровых работ				
	X	Y	X	Y			
1	2	3	4	5	6	7	8
н767У	—	—	504 067,12	1 396 414,41	Метод спутниковых геодезических измерений (определений)	$\sqrt{(0,08^2 + 0,06^2)} = 0,10$	—
н768У	—	—	504 068,70	1 396 416,92			
н769У	—	—	504 068,30	1 396 419,78			
н770У	—	—	504 065,44	1 396 427,44			
н771У	—	—	504 064,31	1 396 432,68			
н772У	—	—	504 029,32	1 396 424,32			
н773У	—	—	504 033,41	1 396 406,75			
н774У	—	—	504 035,16	1 396 405,53			
н775У	—	—	504 064,23	1 396 412,37			
н767У	—	—	504 067,12	1 396 414,41			

2. Сведения о частях границ уточняемого земельного участка с кадастровым номером 34:03:110001:123 :

Обозначение части границ		Горизонтальное проложение (S), м	Описание прохождения части границ	Сведения о согласовании местоположения границ (согласовано/спорное)
от т.	до т.			

1	2	3	4	5
н767У	н768У	2,97	—	согласовано
н768У	н769У	2,89		
н769У	н770У	8,18		
н770У	н771У	5,36		
н771У	н772У	35,97		
н772У	н773У	18,04		
н773У	н774У	2,13		
н774У	н775У	29,86		
н775У	н767У	3,54		

3. Сведения о характеристиках уточняемого земельного участка с кадастровым номером 34:03:110001:123 :

№ п/п	Наименование характеристики земельного участка	Значение характеристики
1	2	3
1.	Адрес земельного участка	403023, Российская Федерация, Волгоградская область, Городищенский р-н, Кузьмичи п, Урожайная ул, д 16
1.1.	Сведения о местоположении земельного участка (при отсутствии адреса) в структурированном в соответствии с федеральной информационной адресной системой виде	—
1.2.	Дополнительные сведения о местоположении земельного участка	—
2.	Площадь земельного участка ± величина погрешности определения (вычисления) площади ($P \pm \Delta P$), м ²	708 ± 9,00
3.	Формула, примененная для вычисления предельной погрешности определения площади земельного участка, с подставленными значениями и итоговые (вычисленные) значения	$3,5 * 0,10 * \sqrt{(708,00)} = 9$
4.	Площадь земельного участка согласно сведениям Единого государственного реестра недвижимости (Ркад), м ²	625,00
5.	Оценка расхождения Р и Ркад ($P - P_{кад}$), м ²	83
6.	Предельный минимальный и максимальный размеры земельного участка (Рмин и Рмакс), м ²	Рмин = 400 Рмакс = 3 000
7.	Вид (виды) разрешенного использования	Земельный участок для индивидуального жилищного строительства и ведения личного подсобного хозяйства
7.1.	Дополнительные сведения об использовании земельного участка	—

1	2	3
8.	Кадастровый или иной государственный учетный номер (инвентарный) здания, сооружения, объекта незавершенного строительства, расположенного на земельном участке	34:03:110001:782
9.	Сведения о земельных участках (землях общего пользования, территории общего пользования), посредством которых обеспечивается доступ	Земли общего пользования
10.	Иные сведения	—

4. Пояснения к сведениям об уточняемом земельном участке с кадастровым номером 34:03:110001:123 :

1.	—
----	---

1. Сведения о характерных точках границ уточняемого земельного участка с кадастровым номером 34:03:110001:134 :
Система координат МСК-34, зона 1 Зона № 1

Обозначение характерных точек границ	Координаты, м				Метод определения координат	Формулы, примененные для расчета средней квадратической погрешности определения координат характерных точек границ (Mt), с подставленными в такие формулы значениями и итоговые (вычисленные) значения Mt, м	Описание закрепления точки
	содержатся в Едином государственном реестре недвижимости		определены в результате выполнения комплексных кадастровых работ				
	X	Y	X	Y			
1	2	3	4	5	6	7	8
н776У	—	—	504 425,15	1 397 035,93	Метод спутниковых геодезических измерений (определений)	$\sqrt{(0,08^2 + 0,06^2)} = 0,10$	—
н777У	—	—	504 405,79	1 397 061,74			
н778У	—	—	504 361,98	1 397 038,33			
н779У	—	—	504 364,42	1 397 033,40			
н780У	—	—	504 364,05	1 397 032,98			
н781У	—	—	504 384,49	1 397 006,38			
н776У	—	—	504 425,15	1 397 035,93			

2. Сведения о частях границ уточняемого земельного участка с кадастровым номером 34:03:110001:134 :

Обозначение части границ		Горизонтальное проложение (S), м	Описание прохождения части границ	Сведения о согласовании местоположения границ (согласовано/спорное)
от т.	до т.			
1	2	3	4	5
н776У	н777У	32,26	—	согласовано
н777У	н778У	49,67		
н778У	н779У	5,50		
н779У	н780У	0,56		
н780У	н781У	33,55		
н781У	н776У	50,26		

3. Сведения о характеристиках уточняемого земельного участка с кадастровым номером 34:03:110001:134 :

№ п/п	Наименование характеристики земельного участка	Значение характеристики
1	2	3
1.	Адрес земельного участка	—
1.1.	Сведения о местоположении земельного участка (при отсутствии адреса) в структурированном в соответствии с федеральной информационной адресной системой виде	Российская Федерация, Волгоградская область, Городищенский р-н, Кузьмичи п, Строителей ул, д 22
1.2.	Дополнительные сведения о местоположении земельного участка	—
2.	Площадь земельного участка ± величина погрешности определения (вычисления) площади ($P \pm \Delta P$), м ²	1 800 ± 15,00
3.	Формула, примененная для вычисления предельной погрешности определения площади земельного участка, с подставленными значениями и итоговые (вычисленные) значения	$3,5*0,10*\sqrt{(1\ 800,00)} = 15$
4.	Площадь земельного участка согласно сведениям Единого государственного реестра недвижимости (Ркад), м ²	1 500,00
5.	Оценка расхождения Р и Ркад ($P - P_{кад}$), м ²	300
6.	Предельный минимальный и максимальный размеры земельного участка (Рмин и Рмакс), м ²	Рмин = 400 Рмакс = 3 000
7.	Вид (виды) разрешенного использования	земли под домами индивидуальной жилой застройки
7.1.	Дополнительные сведения об использовании земельного участка	—
8.	Кадастровый или иной государственный учетный номер (инвентарный) здания, сооружения, объекта незавершенного строительства, расположенного на земельном участке	—

1	2	3
9.	Сведения о земельных участках (землях общего пользования, территории общего пользования), посредством которых обеспечивается доступ	Земли общего пользования
10.	Иные сведения	—

4. Пояснения к сведениям об уточняемом земельном участке с кадастровым номером 34:03:110001:134 :

1.	—
----	---

1. Сведения о характерных точках границ уточняемого земельного участка с кадастровым номером 34:03:110001:136 :
Система координат МСК-34, зона 1 Зона № 1

Обозначение характерных точек границ	Координаты, м				Метод определения координат	Формулы, примененные для расчета средней квадратической погрешности определения координат характерных точек границ (Mt), с подставленными в такие формулы значениями и итоговые (вычисленные) значения Mt, м	Описание закрепления точки
	содержатся в Едином государственном реестре недвижимости		определены в результате выполнения комплексных кадастровых работ				
	X	Y	X	Y			
1	2	3	4	5	6	7	8
н782У	—	—	504 608,36	1 396 791,11	Метод спутниковых геодезических измерений (определений)	$\sqrt{(0,08^2 + 0,06^2)} = 0,10$	—
н783У	—	—	504 586,96	1 396 819,29			
н784У	—	—	504 546,74	1 396 788,91			
н785У	—	—	504 562,97	1 396 768,87			
н786У	—	—	504 563,93	1 396 769,51			
н787У	—	—	504 569,36	1 396 760,55			
н788У	—	—	504 590,18	1 396 773,56			
н789У	—	—	504 588,05	1 396 776,49			

1	2	3	4	5	6	7	8
н782У	—	—	504 608,36	1 396 791,11	Метод спутниковых геодезических измерений (определений)	$\sqrt{(0,08^2 + 0,06^2)} = 0,10$	—

2. Сведения о частях границ уточняемого земельного участка с кадастровым номером 34:03:110001:136 :

Обозначение части границ		Горизонтальное проложение (S), м	Описание прохождения части границ	Сведения о согласовании местоположения границ (согласовано/спорное)
от т.	до т.			
1	2	3	4	5
н782У	н783У	35,38	—	согласовано
н783У	н784У	50,40		
н784У	н785У	25,79		
н785У	н786У	1,15		
н786У	н787У	10,48		
н787У	н788У	24,55		
н788У	н789У	3,62		
н789У	н782У	25,02		

3. Сведения о характеристиках уточняемого земельного участка с кадастровым номером 34:03:110001:136 :

№ п/п	Наименование характеристики земельного участка	Значение характеристики
1	2	3
1.	Адрес земельного участка	—
1.1.	Сведения о местоположении земельного участка (при отсутствии адреса) в структурированном в соответствии с федеральной информационной адресной системой виде	Российская Федерация, Волгоградская область, Городищенский р-н, Кузьмичи п, Строителей ул, д 2
1.2.	Дополнительные сведения о местоположении земельного участка	—
2.	Площадь земельного участка ± величина погрешности определения (вычисления) площади ($P \pm \Delta P$), м ²	1 800 ± 15,00
3.	Формула, примененная для вычисления предельной погрешности определения площади земельного участка, с подставленными значениями и итоговые (вычисленные) значения	$3,5 * 0,10 * \sqrt{(1\ 800,00)} = 15$
4.	Площадь земельного участка согласно сведениям Единого государственного реестра недвижимости (Ркад), м ²	1 500,00
5.	Оценка расхождения P и Ркад ($P - P_{кад}$), м ²	300
6.	Предельный минимальный и максимальный размеры земельного участка (P _{мин} и P _{макс}), м ²	P _{мин} = 400 P _{макс} = 3 000

1	2	3
7.	Вид (виды) разрешенного использования	земли под домами индивидуальной жилой застройки
7.1.	Дополнительные сведения об использовании земельного участка	—
8.	Кадастровый или иной государственный учетный номер (инвентарный) здания, сооружения, объекта незавершенного строительства, расположенного на земельном участке	34:03:110001:772
9.	Сведения о земельных участках (землях общего пользования, территории общего пользования), посредством которых обеспечивается доступ	Земли общего пользования
10.	Иные сведения	—

4. Пояснения к сведениям об уточняемом земельном участке с кадастровым номером 34:03:110001:136 :

1.	—
----	---

1. Сведения о характерных точках границ уточняемого земельного участка с кадастровым номером 34:03:110001:139 :

Система координат МСК-34, зона 1 Зона № 1

Обозначение характерных точек границ	Координаты, м				Метод определения координат	Формулы, примененные для расчета средней квадратической погрешности определения координат характерных точек границ (Mt), с подставленными в такие формулы значениями и итоговые (вычисленные) значения Mt, м	Описание закрепления точки
	содержатся в Едином государственном реестре недвижимости		определены в результате выполнения комплексных кадастровых работ				
	X	Y	X	Y			
1	2	3	4	5	6	7	8
н790У	—	—	504 497,53	1 396 939,73	Метод спутниковых геодезических измерений (определений)	$\sqrt{(0,08^2 + 0,06^2)} = 0,10$	—
н791У	—	—	504 479,21	1 396 964,29			
н792У	—	—	504 439,15	1 396 933,81			
н793У	—	—	504 456,46	1 396 909,39			
н790У	—	—	504 497,53	1 396 939,73			

2. Сведения о частях границ уточняемого земельного участка с кадастровым номером 34:03:110001:139 :

Обозначение части границ		Горизонтальное проложение (S), м	Описание прохождения части границ	Сведения о согласовании местоположения границ (согласовано/спорное)
от т.	до т.			
1	2	3	4	5
н790У	н791У	30,64	—	согласовано
н791У	н792У	50,34		
н792У	н793У	29,93		
н793У	н790У	51,06		

3. Сведения о характеристиках уточняемого земельного участка с кадастровым номером 34:03:110001:139 :

№ п/п	Наименование характеристики земельного участка	Значение характеристики
1	2	3
1.	Адрес земельного участка	—
1.1.	Сведения о местоположении земельного участка (при отсутствии адреса) в структурированном в соответствии с федеральной информационной адресной системой виде	Российская Федерация, Волгоградская область, Городищенский р-н, Кузьмичи п, Строителей ул, д 14
1.2.	Дополнительные сведения о местоположении земельного участка	—
2.	Площадь земельного участка ± величина погрешности определения (вычисления) площади ($P \pm \Delta P$), м ²	1 535 ± 14,00
3.	Формула, примененная для вычисления предельной погрешности определения площади земельного участка, с подставленными значениями и итоговые (вычисленные) значения	$3,5 * 0,10 * \sqrt{(1\ 535,00)} = 14$
4.	Площадь земельного участка согласно сведениям Единого государственного реестра недвижимости (Ркад), м ²	1 500,00
5.	Оценка расхождения Р и Ркад ($P - P_{кад}$), м ²	35
6.	Предельный минимальный и максимальный размеры земельного участка (Рмин и Рмакс), м ²	Рмин = 400 Рмакс = 3 000
7.	Вид (виды) разрешенного использования	земли под домами индивидуальной жилой застройки
7.1.	Дополнительные сведения об использовании земельного участка	—
8.	Кадастровый или иной государственный учетный номер (инвентарный) здания, сооружения, объекта незавершенного строительства, расположенного на земельном участке	—
9.	Сведения о земельных участках (землях общего пользования, территории общего пользования), посредством которых обеспечивается доступ	Земли общего пользования

1	2	3
10.	Иные сведения	—

4. Пояснения к сведениям об уточняемом земельном участке с кадастровым номером 34:03:110001:139 :

1.	—
----	---

1. Сведения о характерных точках границ уточняемого земельного участка с кадастровым номером 34:03:110001:141 :
Система координат МСК-34, зона 1 Зона № 1

Обозначение характерных точек границ	Координаты, м				Метод определения координат	Формулы, примененные для расчета средней квадратической погрешности определения координат характерных точек границ (Mt), с подставленными в такие формулы значениями и итоговые (вычисленные) значения Mt, м	Описание закрепления точки
	содержатся в Едином государственном реестре недвижимости		определены в результате выполнения комплексных кадастровых работ				
	X	Y	X	Y			
1	2	3	4	5	6	7	8
н794У	—	—	504 515,37	1 396 916,09	Метод спутниковых геодезических измерений (определений)	$\sqrt{(0,08^2 + 0,06^2)} = 0,10$	—
н790У	—	—	504 497,53	1 396 939,73			
н793У	—	—	504 456,46	1 396 909,39			
н795У	—	—	504 474,79	1 396 885,39			
н794У	—	—	504 515,37	1 396 916,09			

2. Сведения о частях границ уточняемого земельного участка с кадастровым номером 34:03:110001:141 :

Обозначение части границ		Горизонтальное проложение (S), м	Описание прохождения части границ	Сведения о согласовании местоположения границ (согласовано/спорное)
от т.	до т.			
1	2	3	4	5
н794У	н790У	29,62	—	согласовано
н790У	н793У	51,06		
н793У	н795У	30,20		
н795У	н794У	50,88		

3. Сведения о характеристиках уточняемого земельного участка с кадастровым номером <u>34:03:110001:141</u> :		
№ п/п	Наименование характеристики земельного участка	Значение характеристики
1	2	3
1.	Адрес земельного участка	—
1.1.	Сведения о местоположении земельного участка (при отсутствии адреса) в структурированном в соответствии с федеральной информационной адресной системой виде	Российская Федерация, Волгоградская область, Городищенский р-н, Кузьмичи п, Строителей ул, д 12
1.2.	Дополнительные сведения о местоположении земельного участка	—
2.	Площадь земельного участка ± величина погрешности определения (вычисления) площади ($P \pm \Delta P$), м ²	1 524 ± 14,00
3.	Формула, примененная для вычисления предельной погрешности определения площади земельного участка, с подставленными значениями и итоговые (вычисленные) значения	$3,5 * 0,10 * \sqrt{(1\ 524,00)} = 14$
4.	Площадь земельного участка согласно сведениям Единого государственного реестра недвижимости ($P_{\text{кад}}$), м ²	1 500,00
5.	Оценка расхождения P и $P_{\text{кад}}$ ($P - P_{\text{кад}}$), м ²	24
6.	Предельный минимальный и максимальный размеры земельного участка ($P_{\text{мин}}$ и $P_{\text{макс}}$), м ²	$P_{\text{мин}} = 400$ $P_{\text{макс}} = 3\ 000$
7.	Вид (виды) разрешенного использования	земли под домами индивидуальной жилой застройки
7.1.	Дополнительные сведения об использовании земельного участка	—
8.	Кадастровый или иной государственный учетный номер (инвентарный) здания, сооружения, объекта незавершенного строительства, расположенного на земельном участке	34:03:110001:673
9.	Сведения о земельных участках (землях общего пользования, территории общего пользования), посредством которых обеспечивается доступ	Земли общего пользования
10.	Иные сведения	—
4. Пояснения к сведениям об уточняемом земельном участке с кадастровым номером <u>34:03:110001:141</u> :		
1.	—	—

1. Сведения о характерных точках границ уточняемого земельного участка с кадастровым номером 34:03:110001:143 :
 Система координат МСК-34, зона 1 Зона № 1

Обозначение характерных точек границ	Координаты, м				Метод определения координат	Формулы, примененные для расчета средней квадратической погрешности определения координат характерных точек границ (Mt), с подставленными в такие формулы значениями и итоговые (вычисленные) значения Mt, м	Описание закрепления точки
	содержатся в Едином государственном реестре недвижимости		определены в результате выполнения комплексных кадастровых работ				
	X	Y	X	Y			
1	2	3	4	5	6	7	8
н388У	—	—	504 533,47	1 396 892,26	Метод спутниковых геодезических измерений (определений)	$\sqrt{(0,08^2 + 0,06^2)} = 0,10$	—
н794У	—	—	504 515,37	1 396 916,09			
н795У	—	—	504 474,79	1 396 885,39			
н389У	—	—	504 492,55	1 396 861,64			
н388У	—	—	504 533,47	1 396 892,26			

2. Сведения о частях границ уточняемого земельного участка с кадастровым номером 34:03:110001:143 :

Обозначение части границ		Горизонтальное проложение (S), м	Описание прохождения части границ	Сведения о согласовании местоположения границ (согласовано/спорное)
от т.	до т.			
1	2	3	4	5
н388У	н794У	29,92	—	согласовано
н794У	н795У	50,88		
н795У	н389У	29,66		
н389У	н388У	51,11		

3. Сведения о характеристиках уточняемого земельного участка с кадастровым номером 34:03:110001:143 :

№ п/п	Наименование характеристики земельного участка	Значение характеристики
1	2	3
1	2	3

1	2	3
1.	Адрес земельного участка	—
1.1.	Сведения о местоположении земельного участка (при отсутствии адреса) в структурированном в соответствии с федеральной информационной адресной системой виде	Российская Федерация, Волгоградская область, Городищенский р-н, Кузьмичи п, Строителей ул, д 10
1.2.	Дополнительные сведения о местоположении земельного участка	—
2.	Площадь земельного участка ± величина погрешности определения (вычисления) площади ($P \pm \Delta P$), м ²	1 519 ± 14,00
3.	Формула, примененная для вычисления предельной погрешности определения площади земельного участка, с подставленными значениями и итоговые (вычисленные) значения	$3,5 * 0,10 * \sqrt{(1\ 519,00)} = 14$
4.	Площадь земельного участка согласно сведениям Единого государственного реестра недвижимости (Ркад), м ²	1 500,00
5.	Оценка расхождения P и Ркад ($P - P_{кад}$), м ²	19
6.	Предельный минимальный и максимальный размеры земельного участка (Рмин и Рмакс), м ²	Рмин = 400 Рмакс = 3 000
7.	Вид (виды) разрешенного использования	земли под домами индивидуальной жилой застройки
7.1.	Дополнительные сведения об использовании земельного участка	—
8.	Кадастровый или иной государственный учетный номер (инвентарный) здания, сооружения, объекта незавершенного строительства, расположенного на земельном участке	—
9.	Сведения о земельных участках (землях общего пользования, территории общего пользования), посредством которых обеспечивается доступ	Земли общего пользования
10.	Иные сведения	—
4. Пояснения к сведениям об уточняемом земельном участке с кадастровым номером		34:03:110001:143 :
1.	—	—

1. Сведения о характерных точках границ уточняемого земельного участка с кадастровым номером 34:03:110001:149 :
 Система координат МСК-34, зона 1 Зона № 1

Обозначение характерных точек границ	Координаты, м				Метод определения координат	Формулы, примененные для расчета средней квадратической погрешности определения координат характерных точек границ (Mt), с подставленными в такие формулы значениями и итоговые (вычисленные) значения Mt, м	Описание закрепления точки
	содержатся в Едином государственном реестре недвижимости		определены в результате выполнения комплексных кадастровых работ				
	X	Y	X	Y			
1	2	3	4	5	6	7	8
н813У	—	—	504 251,72	1 396 929,60	Метод спутниковых геодезических измерений (определений)	$\sqrt{(0,08^2 + 0,06^2)} = 0,10$	—
н796У	—	—	504 255,46	1 396 954,56			
н812У	—	—	504 229,29	1 396 958,79			
н811У	—	—	504 218,45	1 396 960,04			
н814У	—	—	504 214,79	1 396 947,72			
н815У	—	—	504 212,02	1 396 948,07			
н816У	—	—	504 211,94	1 396 942,61			
н817У	—	—	504 210,93	1 396 937,38			
н818У	—	—	504 223,87	1 396 934,66			
н819У	—	—	504 237,63	1 396 932,13			
н820У	—	—	504 242,42	1 396 931,37			
н813У	—	—	504 251,72	1 396 929,60			

2. Сведения о частях границ уточняемого земельного участка с кадастровым номером 34:03:110001:149 :

Обозначение части границ		Горизонтальное проложение (S), м	Описание прохождения части границ	Сведения о согласовании местоположения границ (согласовано/спорное)
от т.	до т.			
1	2	3	4	5
н813У	н796У	25,24	—	согласовано
н796У	н812У	26,51		
н812У	н811У	10,91		
н811У	н814У	12,85		
н814У	н815У	2,79		
н815У	н816У	5,46		
н816У	н817У	5,33		
н817У	н818У	13,22		
н818У	н819У	13,99		
н819У	н820У	4,85		
н820У	н813У	9,47		

3. Сведения о характеристиках уточняемого земельного участка с кадастровым номером 34:03:110001:149 :

№ п/п	Наименование характеристики земельного участка	Значение характеристики
1	2	3
1.	Адрес земельного участка	—
1.1.	Сведения о местоположении земельного участка (при отсутствии адреса) в структурированном в соответствии с федеральной информационной адресной системой виде	Российская Федерация, Волгоградская область, Городищенский р-н, Кузьмичи п, Спартаковская ул, уч 282
1.2.	Дополнительные сведения о местоположении земельного участка	—
2.	Площадь земельного участка ± величина погрешности определения (вычисления) площади ($P \pm \Delta P$), м ²	983 ± 11,00
3.	Формула, примененная для вычисления предельной погрешности определения площади земельного участка, с подставленными значениями и итоговые (вычисленные) значения	$3,5 * 0,10 * \sqrt{(983,00)} = 11$
4.	Площадь земельного участка согласно сведениям Единого государственного реестра недвижимости (Ркад), м ²	690,00
5.	Оценка расхождения Р и Ркад ($P - P_{кад}$), м ²	293
6.	Предельный минимальный и максимальный размеры земельного участка ($P_{мин}$ и $P_{макс}$), м ²	$P_{мин} = 400$ $P_{макс} = 3\ 000$

1	2	3
7.	Вид (виды) разрешенного использования	земли под домами индивидуальной жилой застройки
7.1.	Дополнительные сведения об использовании земельного участка	—
8.	Кадастровый или иной государственный учетный номер (инвентарный) здания, сооружения, объекта незавершенного строительства, расположенного на земельном участке	34:03:110001:1231
9.	Сведения о земельных участках (землях общего пользования, территории общего пользования), посредством которых обеспечивается доступ	Земли общего пользования
10.	Иные сведения	—

4. Пояснения к сведениям об уточняемом земельном участке с кадастровым номером 34:03:110001:149 :

1.	—
----	---

1. Сведения о характерных точках границ уточняемого земельного участка с кадастровым номером 34:03:110001:154 :

Система координат МСК-34, зона 1 Зона № 1

Обозначение характерных точек границ	Координаты, м				Метод определения координат	Формулы, примененные для расчета средней квадратической погрешности определения координат характерных точек границ (Mt), с подставленными в такие формулы значениями и итоговые (вычисленные) значения Mt, м	Описание закрепления точки
	содержатся в Едином государственном реестре недвижимости		определены в результате выполнения комплексных кадастровых работ				
	X	Y	X	Y			
1	2	3	4	5	6	7	8
н821У	—	—	504 274,98	1 396 804,92	Метод спутниковых геодезических измерений (определений)	$\sqrt{(0,08^2 + 0,06^2)} = 0,10$	—
н822У	—	—	504 275,72	1 396 810,15			
н823У	—	—	504 278,88	1 396 809,73			
н824У	—	—	504 280,41	1 396 819,19			
н825У	—	—	504 280,60	1 396 822,02			
н826У	—	—	504 280,00	1 396 822,06			

1	2	3	4	5	6	7	8
н827У	—	—	504 280,12	1 396 824,15	Метод спутниковых геодезических измерений (определений)	$\sqrt{(0,08^2 + 0,06^2)} = 0,10$	—
н828У	—	—	504 281,57	1 396 830,21			
н829У	—	—	504 271,65	1 396 831,93			
н830У	—	—	504 264,98	1 396 832,66			
н831У	—	—	504 255,93	1 396 833,73			
н832У	—	—	504 251,57	1 396 833,89			
н833У	—	—	504 250,46	1 396 827,06			
н834У	—	—	504 251,24	1 396 826,39			
н835У	—	—	504 247,89	1 396 808,04			
н836У	—	—	504 269,17	1 396 805,16			
н837У	—	—	504 272,00	1 396 804,78			
н838У	—	—	504 274,93	1 396 804,39			
н821У	—	—	504 274,98	1 396 804,92			

2. Сведения о частях границ уточняемого земельного участка с кадастровым номером 34:03:110001:154 :

Обозначение части границ		Горизонтальное проложение (S), м	Описание прохождения части границ	Сведения о согласовании местоположения границ (согласовано/спорное)
от т.	до т.			
1	2	3	4	5
н821У	н822У	5,28	—	согласовано
н822У	н823У	3,19		
н823У	н824У	9,58		
н824У	н825У	2,84		
н825У	н826У	0,60		

1	2	3	4	5
н826У	н827У	2,09	—	согласовано
н827У	н828У	6,23		
н828У	н829У	10,07		
н829У	н830У	6,71		
н830У	н831У	9,11		
н831У	н832У	4,36		
н832У	н833У	6,92		
н833У	н834У	1,03		
н834У	н835У	18,65		
н835У	н836У	21,47		
н836У	н837У	2,86		
н837У	н838У	2,96		
н838У	н821У	0,53		

3. Сведения о характеристиках уточняемого земельного участка с кадастровым номером 34:03:110001:154 :

№ п/п	Наименование характеристики земельного участка	Значение характеристики
1	2	3
1.	Адрес земельного участка	403023, Российская Федерация, Волгоградская область, Городищенский р-н, Кузьмичи п, Спартаковская ул, д 275
1.1.	Сведения о местоположении земельного участка (при отсутствии адреса) в структурированном в соответствии с федеральной информационной адресной системой виде	—
1.2.	Дополнительные сведения о местоположении земельного участка	—
2.	Площадь земельного участка ± величина погрешности определения (вычисления) площади ($P \pm \Delta P$), м ²	782 ± 10,00
3.	Формула, примененная для вычисления предельной погрешности определения площади земельного участка, с подставленными значениями и итоговые (вычисленные) значения	$3,5 * 0,10 * \sqrt{(782,00)} = 10$
4.	Площадь земельного участка согласно сведениям Единого государственного реестра недвижимости (Ркад), м ²	797,00
5.	Оценка расхождения Р и Ркад ($P - P_{кад}$), м ²	15
6.	Предельный минимальный и максимальный размеры земельного участка (Рмин и Рмакс), м ²	Рмин = 400 Рмакс = 3 000
7.	Вид (виды) разрешенного использования	Земли под домами индивидуальной жилищной застройки

1	2	3
7.1.	Дополнительные сведения об использовании земельного участка	—
8.	Кадастровый или иной государственный учетный номер (инвентарный) здания, сооружения, объекта незавершенного строительства, расположенного на земельном участке	34:03:110001:791
9.	Сведения о земельных участках (землях общего пользования, территории общего пользования), посредством которых обеспечивается доступ	Земли общего пользования
10.	Иные сведения	—

4. Пояснения к сведениям об уточняемом земельном участке с кадастровым номером 34:03:110001:154 :

1.	—
----	---

1. Сведения о характерных точках границ уточняемого земельного участка с кадастровым номером 34:03:110001:157 :
Система координат МСК-34, зона 1 Зона № 1

Обозначение характерных точек границ	Координаты, м				Метод определения координат	Формулы, примененные для расчета средней квадратической погрешности определения координат характерных точек границ (Mt), с подставленными в такие формулы значениями и итоговые (вычисленные) значения Mt, м	Описание закрепления точки
	содержатся в Едином государственном реестре недвижимости		определены в результате выполнения комплексных кадастровых работ				
	X	Y	X	Y			
1	2	3	4	5	6	7	8
н839У	—	—	504 276,21	1 396 753,47	Метод спутниковых геодезических измерений (определений)	$\sqrt{(0,08^2 + 0,06^2)} = 0,10$	—
н840У	—	—	504 277,86	1 396 764,28			
н841У	—	—	504 279,57	1 396 778,80			
н842У	—	—	504 256,55	1 396 782,93			
н843У	—	—	504 245,12	1 396 784,58			
н844У	—	—	504 237,20	1 396 785,80			

1	2	3	4	5	6	7	8
н845У	—	—	504 233,41	1 396 760,22	Метод спутниковых геодезических измерений (определений)	$\sqrt{(0,08^2 + 0,06^2)} = 0,10$	—
н846У	—	—	504 242,93	1 396 758,65			
н847У	—	—	504 255,17	1 396 757,06			
н848У	—	—	504 267,35	1 396 754,80			
н839У	—	—	504 276,21	1 396 753,47			

2. Сведения о частях границ уточняемого земельного участка с кадастровым номером 34:03:110001:157 :

Обозначение части границ		Горизонтальное проложение (S), м	Описание прохождения части границ	Сведения о согласовании местоположения границ (согласовано/спорное)
от т.	до т.			
1	2	3	4	5
н839У	н840У	10,94	—	согласовано
н840У	н841У	14,62		
н841У	н842У	23,39		
н842У	н843У	11,55		
н843У	н844У	8,01		
н844У	н845У	25,86		
н845У	н846У	9,65		
н846У	н847У	12,34		
н847У	н848У	12,39		
н848У	н839У	8,96		

3. Сведения о характеристиках уточняемого земельного участка с кадастровым номером 34:03:110001:157 :

№ п/п	Наименование характеристики земельного участка	Значение характеристики
1	2	3
1.	Адрес земельного участка	—
1.1.	Сведения о местоположении земельного участка (при отсутствии адреса) в структурированном в соответствии с федеральной информационной адресной системой виде	Российская Федерация, Волгоградская область, Городищенский р-н, Кузьмичи п, Спартакoвская ул, д 271
1.2.	Дополнительные сведения о местоположении земельного участка	—

1	2	3	4	5	6	7	8
н849У	—	—	504 012,19	1 396 238,12	Метод спутниковых геодезических измерений (определений)	$\sqrt{(0,08^2 + 0,06^2)} = 0,10$	—
н850У	—	—	504 007,03	1 396 259,03			
н851У	—	—	503 986,49	1 396 254,35			
н852У	—	—	503 980,32	1 396 252,97			
н853У	—	—	503 968,90	1 396 250,42			
н854У	—	—	503 963,24	1 396 249,15			
н855У	—	—	503 968,30	1 396 227,33			
н849У	—	—	504 012,19	1 396 238,12			

2. Сведения о частях границ уточняемого земельного участка с кадастровым номером 34:03:110001:180 :

Обозначение части границ		Горизонтальное проложение (S), м	Описание прохождения части границ	Сведения о согласовании местоположения границ (согласовано/спорное)
от т.	до т.			
1	2	3	4	5
н849У	н850У	21,54	—	согласовано
н850У	н851У	21,07		
н851У	н852У	6,32		
н852У	н853У	11,70		
н853У	н854У	5,80		
н854У	н855У	22,40		
н855У	н849У	45,20		

3. Сведения о характеристиках уточняемого земельного участка с кадастровым номером 34:03:110001:180 :

№ п/п	Наименование характеристики земельного участка	Значение характеристики
1	2	3
1		

1	2	3
1.	Адрес земельного участка	—
1.1.	Сведения о местоположении земельного участка (при отсутствии адреса) в структурированном в соответствии с федеральной информационной адресной системой виде	Российская Федерация, Волгоградская область, Городищенский р-н, Кузьмичи п, Солнечная ул, д 11/2
1.2.	Дополнительные сведения о местоположении земельного участка	—
2.	Площадь земельного участка ± величина погрешности определения (вычисления) площади ($P \pm \Delta P$), м ²	988 ± 11,00
3.	Формула, примененная для вычисления предельной погрешности определения площади земельного участка, с подставленными значениями и итоговые (вычисленные) значения	$3,5 * 0,10 * \sqrt{(988,00)} = 11$
4.	Площадь земельного участка согласно сведениям Единого государственного реестра недвижимости (Ркад), м ²	990,00
5.	Оценка расхождения Р и Ркад ($P - P_{кад}$), м ²	2
6.	Предельный минимальный и максимальный размеры земельного участка (Рмин и Рмакс), м ²	Рмин = 400 Рмакс = 3 000
7.	Вид (виды) разрешенного использования	для индивидуального жилищного строительства и ведения личного подсобного хозяйства
7.1.	Дополнительные сведения об использовании земельного участка	—
8.	Кадастровый или иной государственный учетный номер (инвентарный) здания, сооружения, объекта незавершенного строительства, расположенного на земельном участке	—
9.	Сведения о земельных участках (землях общего пользования, территории общего пользования), посредством которых обеспечивается доступ	Земли общего пользования
10.	Иные сведения	—
4. Пояснения к сведениям об уточняемом земельном участке с кадастровым номером		34:03:110001:180 :
1.	—	—

1. Сведения о характерных точках границ уточняемого земельного участка с кадастровым номером					34:03:110001:183		:
Система координат			МСК-34, зона 1		Зона № 1		
Обозначение характерных точек границ	Координаты, м				Метод определения координат	Формулы, примененные для расчета средней квадратической погрешности определения координат характерных точек границ (Mt), с подставленными в такие формулы значениями и итоговые (вычисленные) значения Mt, м	Описание закрепления точки
	содержатся в Едином государственном реестре недвижимости		определены в результате выполнения комплексных кадастровых работ				
	X	Y	X	Y			
1	2	3	4	5	6	7	8
н856У	—	—	503 999,65	1 396 302,76	Метод спутниковых геодезических измерений (определений)	$\sqrt{(0,08^2 + 0,06^2)} = 0,10$	—
н857У	—	—	503 994,12	1 396 324,55			
н858У	—	—	503 947,48	1 396 314,27			
н859У	—	—	503 952,97	1 396 291,30			
н860У	—	—	503 959,43	1 396 293,10			
н861У	—	—	503 970,14	1 396 295,92			
н862У	—	—	503 978,88	1 396 297,98			
н863У	—	—	503 984,00	1 396 299,20			
н864У	—	—	503 985,61	1 396 299,13			
н865У	—	—	503 995,70	1 396 301,88			
н856У	—	—	503 999,65	1 396 302,76			

2. Сведения о частях границ уточняемого земельного участка с кадастровым номером 34:03:110001:183 :

Обозначение части границ		Горизонтальное проложение (S), м	Описание прохождения части границ	Сведения о согласовании местоположения границ (согласовано/спорное)
от т.	до т.			
1	2	3	4	5
н856У	н857У	22,48	—	согласовано
н857У	н858У	47,76		
н858У	н859У	23,62		
н859У	н860У	6,71		
н860У	н861У	11,08		
н861У	н862У	8,98		
н862У	н863У	5,26		
н863У	н864У	1,61		
н864У	н865У	10,46		
н865У	н856У	4,05		

3. Сведения о характеристиках уточняемого земельного участка с кадастровым номером 34:03:110001:183 :

№ п/п	Наименование характеристики земельного участка	Значение характеристики
1	2	3
1.	Адрес земельного участка	—
1.1.	Сведения о местоположении земельного участка (при отсутствии адреса) в структурированном в соответствии с федеральной информационной адресной системой виде	Российская Федерация, Волгоградская область, Городищенский р-н, Кузьмичи п, Солнечная ул, д 10/1
1.2.	Дополнительные сведения о местоположении земельного участка	—
2.	Площадь земельного участка ± величина погрешности определения (вычисления) площади ($P \pm \Delta P$), м ²	1 096 ± 12,00
3.	Формула, примененная для вычисления предельной погрешности определения площади земельного участка, с подставленными значениями и итоговые (вычисленные) значения	$3,5 * 0,10 * \sqrt{(1\ 096,00)} = 12$
4.	Площадь земельного участка согласно сведениям Единого государственного реестра недвижимости (Ркад), м ²	960,00
5.	Оценка расхождения Р и Ркад ($P - P_{кад}$), м ²	136
6.	Предельный минимальный и максимальный размеры земельного участка (Рмин и Рмакс), м ²	Рмин = 400 Рмакс = 3 000
7.	Вид (виды) разрешенного использования	Земли под домами индивидуальной жилой застройки

1	2	3
7.1.	Дополнительные сведения об использовании земельного участка	—
8.	Кадастровый или иной государственный учетный номер (инвентарный) здания, сооружения, объекта незавершенного строительства, расположенного на земельном участке	—
9.	Сведения о земельных участках (землях общего пользования, территории общего пользования), посредством которых обеспечивается доступ	Земли общего пользования
10.	Иные сведения	—

4. Пояснения к сведениям об уточняемом земельном участке с кадастровым номером 34:03:110001:183 :

1.	—
----	---

1. Сведения о характерных точках границ уточняемого земельного участка с кадастровым номером 34:03:110001:188 :

Система координат МСК-34, зона 1 Зона № 1

Обозначение характерных точек границ	Координаты, м				Метод определения координат	Формулы, примененные для расчета средней квадратической погрешности определения координат характерных точек границ (Mt), с подставленными в такие формулы значениями и итоговые (вычисленные) значения Mt, м	Описание закрепления точки
	содержатся в Едином государственном реестре недвижимости		определены в результате выполнения комплексных кадастровых работ				
	X	Y	X	Y			
1	2	3	4	5	6	7	8
н866У	—	—	504 990,92	1 396 277,71	Метод спутниковых геодезических измерений (определений)	$\sqrt{(0,08^2 + 0,06^2)} = 0,10$	—
н867У	—	—	505 025,75	1 396 332,53			
н868У	—	—	505 007,05	1 396 346,37			
н869У	—	—	504 982,06	1 396 305,70			
н870У	—	—	504 971,76	1 396 289,30			
н866У	—	—	504 990,92	1 396 277,71			

2. Сведения о частях границ уточняемого земельного участка с кадастровым номером 34:03:110001:188 :

Обозначение части границ		Горизонтальное проложение (S), м	Описание прохождения части границ	Сведения о согласовании местоположения границ (согласовано/спорное)
от т.	до т.			
1	2	3	4	5
н866У	н867У	64,95	—	согласовано
н867У	н868У	23,26		
н868У	н869У	47,73		
н869У	н870У	19,37		
н870У	н866У	22,39		

3. Сведения о характеристиках уточняемого земельного участка с кадастровым номером 34:03:110001:188 :

№ п/п	Наименование характеристики земельного участка	Значение характеристики
1	2	3
1.	Адрес земельного участка	—
1.1.	Сведения о местоположении земельного участка (при отсутствии адреса) в структурированном в соответствии с федеральной информационной адресной системой виде	Российская Федерация, Волгоградская область, Городищенский р-н, Кузьмичи п, Садовая ул, д 4
1.2.	Дополнительные сведения о местоположении земельного участка	—
2.	Площадь земельного участка ± величина погрешности определения (вычисления) площади ($P \pm \Delta P$), м ²	1 500 ± 14,00
3.	Формула, примененная для вычисления предельной погрешности определения площади земельного участка, с подставленными значениями и итоговые (вычисленные) значения	$3,5 * 0,10 * \sqrt{(1\ 500,00)} = 14$
4.	Площадь земельного участка согласно сведениям Единого государственного реестра недвижимости (Ркад), м ²	1 200,00
5.	Оценка расхождения Р и Ркад ($P - P_{кад}$), м ²	300
6.	Предельный минимальный и максимальный размеры земельного участка (Рмин и Рмакс), м ²	Рмин = 400 Рмакс = 3 000
7.	Вид (виды) разрешенного использования	для проектирования и строительства индивидуального жилого дома
7.1.	Дополнительные сведения об использовании земельного участка	—
8.	Кадастровый или иной государственный учетный номер (инвентарный) здания, сооружения, объекта незавершенного строительства, расположенного на земельном участке	34:03:110001:691

1	2	3
9.	Сведения о земельных участках (землях общего пользования, территории общего пользования), посредством которых обеспечивается доступ	Земли общего пользования
10.	Иные сведения	—

4. Пояснения к сведениям об уточняемом земельном участке с кадастровым номером 34:03:110001:188 :

1.	—
----	---

1. Сведения о характерных точках границ уточняемого земельного участка с кадастровым номером 34:03:110001:194 :
Система координат МСК-34, зона 1 Зона № 1

Обозначение характерных точек границ	Координаты, м				Метод определения координат	Формулы, примененные для расчета средней квадратической погрешности определения координат характерных точек границ (Mt), с подставленными в такие формулы значениями и итоговые (вычисленные) значения Mt, м	Описание закрепления точки
	содержатся в Едином государственном реестре недвижимости		определены в результате выполнения комплексных кадастровых работ				
	X	Y	X	Y			
1	2	3	4	5	6	7	8
н871У	—	—	504 134,70	1 396 736,35	Метод спутниковых геодезических измерений (определений)	$\sqrt{(0,08^2 + 0,06^2)} = 0,10$	—
н872У	—	—	504 150,23	1 396 748,54			
н571У	—	—	504 149,89	1 396 748,99			
н577У	—	—	504 120,13	1 396 788,11			
н576У	—	—	504 115,08	1 396 794,88			
н873У	—	—	504 101,55	1 396 785,08			
н874У	—	—	504 098,40	1 396 782,91			
н346У	—	—	504 098,59	1 396 782,64			

1	2	3	4	5	6	7	8
н345У	—	—	504 111,60	1 396 765,49	Метод спутниковых геодезических измерений (определений)	$\sqrt{(0,08^2 + 0,06^2)} = 0,10$	—
н344У	—	—	504 131,85	1 396 739,25			
н871У	—	—	504 134,70	1 396 736,35			

2. Сведения о частях границ уточняемого земельного участка с кадастровым номером 34:03:110001:194 :

Обозначение части границ		Горизонтальное проложение (S), м	Описание прохождения части границ	Сведения о согласовании местоположения границ (согласовано/спорное)
от т.	до т.			
1	2	3	4	5
н871У	н872У	19,74	—	согласовано
н872У	н571У	0,56		
н571У	н577У	49,15		
н577У	н576У	8,45		
н576У	н873У	16,71		
н873У	н874У	3,83		
н874У	н346У	0,33		
н346У	н345У	21,53		
н345У	н344У	33,15		
н344У	н871У	4,07		

3. Сведения о характеристиках уточняемого земельного участка с кадастровым номером 34:03:110001:194 :

№ п/п	Наименование характеристики земельного участка	Значение характеристики
1	2	3
1.	Адрес земельного участка	—
1.1.	Сведения о местоположении земельного участка (при отсутствии адреса) в структурированном в соответствии с федеральной информационной адресной системой виде	Российская Федерация, Волгоградская область, Городищенский р-н, Кузьмичи п, Полевая ул, д 7
1.2.	Дополнительные сведения о местоположении земельного участка	—
2.	Площадь земельного участка ± величина погрешности определения (вычисления) площади ($P \pm \Delta P$), м ²	1 194 ± 12,00

1	2	3
3.	Формула, примененная для вычисления предельной погрешности определения площади земельного участка, с подставленными значениями и итоговые (вычисленные) значения	$3,5*0,10*\sqrt{(1\ 194,00)} = 12$
4.	Площадь земельного участка согласно сведениям Единого государственного реестра недвижимости (Ркад), м ²	1 000,00
5.	Оценка расхождения Р и Ркад (Р - Ркад), м ²	194
6.	Предельный минимальный и максимальный размеры земельного участка (Рмин и Рмакс), м ²	Рмин = 400 Рмакс = 3 000
7.	Вид (виды) разрешенного использования	земли под домами индивидуальной жилой застройки
7.1.	Дополнительные сведения об использовании земельного участка	—
8.	Кадастровый или иной государственный учетный номер (инвентарный) здания, сооружения, объекта незавершенного строительства, расположенного на земельном участке	34:03:110001:746
9.	Сведения о земельных участках (землях общего пользования, территории общего пользования), посредством которых обеспечивается доступ	Земли общего пользования
10.	Иные сведения	—

4. Пояснения к сведениям об уточняемом земельном участке с кадастровым номером 34:03:110001:194 :

1.	—
----	---

1. Сведения о характерных точках границ уточняемого земельного участка с кадастровым номером 34:03:110001:197 :
Система координат МСК-34, зона 1 Зона № 1

Обозначение характерных точек границ	Координаты, м				Метод определения координат	Формулы, примененные для расчета средней квадратической погрешности определения координат характерных точек границ (Mt), с подставленными в такие формулы значениями и итоговые (вычисленные) значения Mt, м	Описание закрепления точки
	содержатся в Едином государственном реестре недвижимости		определены в результате выполнения комплексных кадастровых работ				
	X	Y	X	Y			
1	2	3	4	5	6	7	8
н875У	—	—	504 063,41	1 396 778,28	Метод спутниковых геодезических измерений (определений)	$\sqrt{(0,08^2 + 0,06^2)} = 0,10$	—

1	2	3	4	5	6	7	8
н54У	—	—	504 092,41	1 396 800,56	Метод спутниковых геодезических измерений (определений)	$\sqrt{(0,08^2 + 0,06^2)} = 0,10$	—
н62У	—	—	504 076,75	1 396 822,19			
н876У	—	—	504 076,36	1 396 822,66			
н877У	—	—	504 068,23	1 396 816,11			
н878У	—	—	504 066,57	1 396 814,19			
н247У	—	—	504 047,43	1 396 799,85			
н875У	—	—	504 063,41	1 396 778,28			

2. Сведения о частях границ уточняемого земельного участка с кадастровым номером 34:03:110001:197 :

Обозначение части границ		Горизонтальное проложение (S), м	Описание прохождения части границ	Сведения о согласовании местоположения границ (согласовано/спорное)
от т.	до т.			
1	2	3	4	5
н875У	н54У	36,57	—	согласовано
н54У	н62У	26,70		
н62У	н876У	0,61		
н876У	н877У	10,44		
н877У	н878У	2,54		
н878У	н247У	23,92		
н247У	н875У	26,84		

3. Сведения о характеристиках уточняемого земельного участка с кадастровым номером 34:03:110001:197 :

№ п/п	Наименование характеристики земельного участка	Значение характеристики
1	2	3
1.	Адрес земельного участка	—
1.1.	Сведения о местоположении земельного участка (при отсутствии адреса) в структурированном в соответствии с федеральной информационной адресной системой виде	Российская Федерация, Волгоградская область, Городищенский р-н, Кузьмичи п, Полевая ул, д 4
1.2.	Дополнительные сведения о местоположении земельного участка	—

1	2	3	4	5	6	7	8
н879У	—	—	504 368,67	1 396 820,78	Метод спутниковых геодезических измерений (определений)	$\sqrt{(0,08^2 + 0,06^2)} = 0,10$	—
н880У	—	—	504 354,27	1 396 840,94			
н881У	—	—	504 353,86	1 396 840,57			
н882У	—	—	504 328,42	1 396 822,80			
н883У	—	—	504 343,48	1 396 802,99			
н879У	—	—	504 368,67	1 396 820,78			

2. Сведения о частях границ уточняемого земельного участка с кадастровым номером 34:03:110001:211 :

Обозначение части границ		Горизонтальное проложение (S), м	Описание прохождения части границ	Сведения о согласовании местоположения границ (согласовано/спорное)
от т. 1	до т. 2			
н879У	н880У	24,77	—	согласовано
н880У	н881У	0,55		
н881У	н882У	31,03		
н882У	н883У	24,88		
н883У	н879У	30,84		

3. Сведения о характеристиках уточняемого земельного участка с кадастровым номером 34:03:110001:211 :

№ п/п	Наименование характеристики земельного участка	Значение характеристики
1	2	3
1.	Адрес земельного участка	—
1.1.	Сведения о местоположении земельного участка (при отсутствии адреса) в структурированном в соответствии с федеральной информационной адресной системой виде	Российская Федерация, Волгоградская область, Городищенский р-н, Кузьмичи п, Полевая ул, д 266
1.2.	Дополнительные сведения о местоположении земельного участка	—
2.	Площадь земельного участка ± величина погрешности определения (вычисления) площади ($P \pm \Delta P$), м ²	774 ± 10,00

1	2	3
3.	Формула, примененная для вычисления предельной погрешности определения площади земельного участка, с подставленными значениями и итоговые (вычисленные) значения	$3,5*0,10*\sqrt{(774,00)} = 10$
4.	Площадь земельного участка согласно сведениям Единого государственного реестра недвижимости (Ркад), м ²	763,00
5.	Оценка расхождения Р и Ркад (Р - Ркад), м ²	11
6.	Предельный минимальный и максимальный размеры земельного участка (Рмин и Рмакс), м ²	Рмин = 400 Рмакс = 3 000
7.	Вид (виды) разрешенного использования	земли под домами индивидуальной жилой застройки
7.1.	Дополнительные сведения об использовании земельного участка	—
8.	Кадастровый или иной государственный учетный номер (инвентарный) здания, сооружения, объекта незавершенного строительства, расположенного на земельном участке	34:03:110001:1028
9.	Сведения о земельных участках (землях общего пользования, территории общего пользования), посредством которых обеспечивается доступ	Земли общего пользования
10.	Иные сведения	—

4. Пояснения к сведениям об уточняемом земельном участке с кадастровым номером 34:03:110001:211 :

1.	—
----	---

1. Сведения о характерных точках границ уточняемого земельного участка с кадастровым номером 34:03:110001:213 :
Система координат МСК-34, зона 1 Зона № 1

Обозначение характерных точек границ	Координаты, м				Метод определения координат	Формулы, примененные для расчета средней квадратической погрешности определения координат характерных точек границ (Mt), с подставленными в такие формулы значениями и итоговые (вычисленные) значения Mt, м	Описание закрепления точки
	содержатся в Едином государственном реестре недвижимости		определены в результате выполнения комплексных кадастровых работ				
	X	Y	X	Y			
1	2	3	4	5	6	7	8
n681У	—	—	504 398,73	1 396 781,72	Метод спутниковых геодезических измерений (определений)	$\sqrt{(0,08^2 + 0,06^2)} = 0,10$	—

1	2	3	4	5	6	7	8
н884У	—	—	504 382,57	1 396 802,22	Метод спутниковых геодезических измерений (определений)	$\sqrt{(0,08^2 + 0,06^2)} = 0,10$	—
н885У	—	—	504 357,74	1 396 783,07			
н682У	—	—	504 373,24	1 396 762,01			
н681У	—	—	504 398,73	1 396 781,72			

2. Сведения о частях границ уточняемого земельного участка с кадастровым номером 34:03:110001:213 :

Обозначение части границ		Горизонтальное проложение (S), м	Описание прохождения части границ	Сведения о согласовании местоположения границ (согласовано/спорное)
от т.	до т.			
1	2	3	4	5
н681У	н884У	26,10	—	согласовано
н884У	н885У	31,36		
н885У	н682У	26,15		
н682У	н681У	32,22		

3. Сведения о характеристиках уточняемого земельного участка с кадастровым номером 34:03:110001:213 :

№ п/п	Наименование характеристики земельного участка	Значение характеристики
1	2	3
1.	Адрес земельного участка	—
1.1.	Сведения о местоположении земельного участка (при отсутствии адреса) в структурированном в соответствии с федеральной информационной адресной системой виде	Российская Федерация, Волгоградская область, Городищенский р-н, Кузьмичи п, Полевая ул, кв 262
1.2.	Дополнительные сведения о местоположении земельного участка	—
2.	Площадь земельного участка \pm величина погрешности определения (вычисления) площади ($P \pm \Delta P$), м ²	$830 \pm 10,00$
3.	Формула, примененная для вычисления предельной погрешности определения площади земельного участка, с подставленными значениями и итоговые (вычисленные) значения	$3,5 * 0,10 * \sqrt{(830,00)} = 10$
4.	Площадь земельного участка согласно сведениям Единого государственного реестра недвижимости (Ркад), м ²	800,00
5.	Оценка расхождения Р и Ркад ($P - P_{кад}$), м ²	30

1	2	3
6.	Предельный минимальный и максимальный размеры земельного участка (Р _{мин} и Р _{макс}), м ²	Р _{мин} = 400 Р _{макс} = 3 000
7.	Вид (виды) разрешенного использования	для ведения личного подсобного хозяйства и индивидуального жилищного строительства
7.1.	Дополнительные сведения об использовании земельного участка	—
8.	Кадастровый или иной государственный учетный номер (инвентарный) здания, сооружения, объекта незавершенного строительства, расположенного на земельном участке	34:03:110001:1035
9.	Сведения о земельных участках (землях общего пользования, территории общего пользования), посредством которых обеспечивается доступ	Земли общего пользования
10.	Иные сведения	—

4. Пояснения к сведениям об уточняемом земельном участке с кадастровым номером 34:03:110001:213 :

1.	—
----	---

1. Сведения о характерных точках границ уточняемого земельного участка с кадастровым номером 34:03:110001:221 :
Система координат МСК-34, зона 1 Зона № 1

Обозначение характерных точек границ	Координаты, м				Метод определения координат	Формулы, примененные для расчета средней квадратической погрешности определения координат характерных точек границ (Mt), с подставленными в такие формулы значениями и итоговые (вычисленные) значения Mt, м	Описание закрепления точки
	содержатся в Едином государственном реестре недвижимости		определены в результате выполнения комплексных кадастровых работ				
	X	Y	X	Y			
1	2	3	4	5	6	7	8
н902У	—	—	504 399,11	1 396 842,81	Метод спутниковых геодезических измерений (определений)	$\sqrt{(0,08^2 + 0,06^2)} = 0,10$	—
н903У	—	—	504 402,60	1 396 845,45			
н904У	—	—	504 399,54	1 396 849,51			
н905У	—	—	504 397,13	1 396 847,74			
н906У	—	—	504 386,06	1 396 864,17			

1	2	3	4	5	6	7	8
н907У	—	—	504 357,99	1 396 843,97	Метод спутниковых геодезических измерений (определений)	$\sqrt{(0,08^2 + 0,06^2)} = 0,10$	—
н908У	—	—	504 373,37	1 396 823,51			
н909У	—	—	504 374,09	1 396 823,97			
н910У	—	—	504 375,25	1 396 824,76			
н911У	—	—	504 382,56	1 396 830,68			
н902У	—	—	504 399,11	1 396 842,81			

2. Сведения о частях границ уточняемого земельного участка с кадастровым номером 34:03:110001:221 :

Обозначение части границ		Горизонтальное проложение (S), м	Описание прохождения части границ	Сведения о согласовании местоположения границ (согласовано/спорное)
от т.	до т.			
1	2	3	4	5
н902У	н903У	4,38	—	согласовано
н903У	н904У	5,08		
н904У	н905У	2,99		
н905У	н906У	19,81		
н906У	н907У	34,58		
н907У	н908У	25,60		
н908У	н909У	0,85		
н909У	н910У	1,40		
н910У	н911У	9,41		
н911У	н902У	20,52		

3. Сведения о характеристиках уточняемого земельного участка с кадастровым номером 34:03:110001:221 :

№ п/п	Наименование характеристики земельного участка	Значение характеристики
1	2	3
1		

1	2	3
1.	Адрес земельного участка	—
1.1.	Сведения о местоположении земельного участка (при отсутствии адреса) в структурированном в соответствии с федеральной информационной адресной системой виде	Российская Федерация, Волгоградская область, Городищенский р-н, Кузьмичи п, Полевая ул, д 255
1.2.	Дополнительные сведения о местоположении земельного участка	—
2.	Площадь земельного участка ± величина погрешности определения (вычисления) площади ($P \pm \Delta P$), м ²	871 ± 10,00
3.	Формула, примененная для вычисления предельной погрешности определения площади земельного участка, с подставленными значениями и итоговые (вычисленные) значения	$3,5 * 0,10 * \sqrt{(871,00)} = 10$
4.	Площадь земельного участка согласно сведениям Единого государственного реестра недвижимости (Ркад), м ²	720,00
5.	Оценка расхождения P и Ркад ($P - P_{кад}$), м ²	151
6.	Предельный минимальный и максимальный размеры земельного участка (Рмин и Рмакс), м ²	Рмин = 400 Рмакс = 3 000
7.	Вид (виды) разрешенного использования	земли под домами индивидуальной жилой застройки
7.1.	Дополнительные сведения об использовании земельного участка	—
8.	Кадастровый или иной государственный учетный номер (инвентарный) здания, сооружения, объекта незавершенного строительства, расположенного на земельном участке	34:03:110001:790
9.	Сведения о земельных участках (землях общего пользования, территории общего пользования), посредством которых обеспечивается доступ	Земли общего пользования
10.	Иные сведения	—
4. Пояснения к сведениям об уточняемом земельном участке с кадастровым номером		34:03:110001:221 :
1.	—	—

1. Сведения о характерных точках границ уточняемого земельного участка с кадастровым номером 34:03:110001:224 :
 Система координат МСК-34, зона 1 Зона № 1

Обозначение характерных точек границ	Координаты, м				Метод определения координат	Формулы, примененные для расчета средней квадратической погрешности определения координат характерных точек границ (Mt), с подставленными в такие формулы значениями и итоговые (вычисленные) значения Mt, м	Описание закрепления точки
	содержатся в Едином государственном реестре недвижимости		определены в результате выполнения комплексных кадастровых работ				
	X	Y	X	Y			
1	2	3	4	5	6	7	8
н912У	—	—	504 459,43	1 396 762,98	Метод спутниковых геодезических измерений (определений)	$\sqrt{(0,08^2 + 0,06^2)} = 0,10$	—
н913У	—	—	504 444,53	1 396 782,77			
н914У	—	—	504 416,70	1 396 762,78			
н915У	—	—	504 429,88	1 396 742,53			
н916У	—	—	504 433,17	1 396 744,81			
н912У	—	—	504 459,43	1 396 762,98			

2. Сведения о частях границ уточняемого земельного участка с кадастровым номером 34:03:110001:224 :

Обозначение части границ		Горизонтальное проложение (S), м	Описание прохождения части границ	Сведения о согласовании местоположения границ (согласовано/спорное)
от т.	до т.			
1	2	3	4	5
н912У	н913У	24,77	—	согласовано
н913У	н914У	34,27		
н914У	н915У	24,16		
н915У	н916У	4,00		
н916У	н912У	31,93		

3. Сведения о характеристиках уточняемого земельного участка с кадастровым номером 34:03:110001:224 :

№ п/п	Наименование характеристики земельного участка	Значение характеристики
1	2	3
1		

1	2	3
1.	Адрес земельного участка	—
1.1.	Сведения о местоположении земельного участка (при отсутствии адреса) в структурированном в соответствии с федеральной информационной адресной системой виде	Российская Федерация, Волгоградская область, Городищенский р-н, Кузьмичи п, Полевая ул, д 251
1.2.	Дополнительные сведения о местоположении земельного участка	—
2.	Площадь земельного участка ± величина погрешности определения (вычисления) площади ($P \pm \Delta P$), м ²	858 ± 10,00
3.	Формула, примененная для вычисления предельной погрешности определения площади земельного участка, с подставленными значениями и итоговые (вычисленные) значения	$3,5 * 0,10 * \sqrt{(858,00)} = 10$
4.	Площадь земельного участка согласно сведениям Единого государственного реестра недвижимости (Ркад), м ²	750,00
5.	Оценка расхождения Р и Ркад ($P - P_{кад}$), м ²	108
6.	Предельный минимальный и максимальный размеры земельного участка (Рмин и Рмакс), м ²	Рмин = 400 Рмакс = 3 000
7.	Вид (виды) разрешенного использования	для индивидуального жилищного строительства и ведения личного подсобного хозяйства
7.1.	Дополнительные сведения об использовании земельного участка	—
8.	Кадастровый или иной государственный учетный номер (инвентарный) здания, сооружения, объекта незавершенного строительства, расположенного на земельном участке	—
9.	Сведения о земельных участках (землях общего пользования, территории общего пользования), посредством которых обеспечивается доступ	Земли общего пользования
10.	Иные сведения	—
4. Пояснения к сведениям об уточняемом земельном участке с кадастровым номером		34:03:110001:224 :
1.	—	—

1. Сведения о характерных точках границ уточняемого земельного участка с кадастровым номером 34:03:110001:229 :
 Система координат МСК-34, зона 1 Зона № 1

Обозначение характерных точек границ	Координаты, м				Метод определения координат	Формулы, примененные для расчета средней квадратической погрешности определения координат характерных точек границ (Mt), с подставленными в такие формулы значениями и итоговые (вычисленные) значения Mt, м	Описание закрепления точки
	содержатся в Едином государственном реестре недвижимости		определены в результате выполнения комплексных кадастровых работ				
	X	Y	X	Y			
1	2	3	4	5	6	7	8
н917У	—	—	504 395,74	1 396 981,41	Метод спутниковых геодезических измерений (определений)	$\sqrt{(0,08^2 + 0,06^2)} = 0,10$	—
н918У	—	—	504 377,63	1 397 005,91			
н919У	—	—	504 337,51	1 396 975,26			
н920У	—	—	504 356,06	1 396 950,92			
н917У	—	—	504 395,74	1 396 981,41			

2. Сведения о частях границ уточняемого земельного участка с кадастровым номером 34:03:110001:229 :

Обозначение части границ		Горизонтальное проложение (S), м	Описание прохождения части границ	Сведения о согласовании местоположения границ (согласовано/спорное)
от т.	до т.			
1	2	3	4	5
н917У	н918У	30,47	—	согласовано
н918У	н919У	50,49		
н919У	н920У	30,60		
н920У	н917У	50,04		

3. Сведения о характеристиках уточняемого земельного участка с кадастровым номером 34:03:110001:229 :

№ п/п	Наименование характеристики земельного участка	Значение характеристики
1	2	3
1	2	3

1	2	3
1.	Адрес земельного участка	—
1.1.	Сведения о местоположении земельного участка (при отсутствии адреса) в структурированном в соответствии с федеральной информационной адресной системой виде	Российская Федерация, Волгоградская область, Городищенский р-н, Кузьмичи п, Полевая ул, д 23
1.2.	Дополнительные сведения о местоположении земельного участка	—
2.	Площадь земельного участка ± величина погрешности определения (вычисления) площади ($P \pm \Delta P$), м ²	1 535 ± 14,00
3.	Формула, примененная для вычисления предельной погрешности определения площади земельного участка, с подставленными значениями и итоговые (вычисленные) значения	$3,5 * 0,10 * \sqrt{(1\ 535,00)} = 14$
4.	Площадь земельного участка согласно сведениям Единого государственного реестра недвижимости (Ркад), м ²	1 500,00
5.	Оценка расхождения Р и Ркад ($P - P_{кад}$), м ²	35
6.	Предельный минимальный и максимальный размеры земельного участка (Рмин и Рмакс), м ²	Рмин = 400 Рмакс = 3 000
7.	Вид (виды) разрешенного использования	земли под домами индивидуальной жилой застройки
7.1.	Дополнительные сведения об использовании земельного участка	—
8.	Кадастровый или иной государственный учетный номер (инвентарный) здания, сооружения, объекта незавершенного строительства, расположенного на земельном участке	—
9.	Сведения о земельных участках (землях общего пользования, территории общего пользования), посредством которых обеспечивается доступ	Земли общего пользования
10.	Иные сведения	—
4. Пояснения к сведениям об уточняемом земельном участке с кадастровым номером		34:03:110001:229 :
1.	—	—

1. Сведения о характерных точках границ уточняемого земельного участка с кадастровым номером 34:03:110001:231 :
 Система координат МСК-34, зона 1 Зона № 1

Обозначение характерных точек границ	Координаты, м				Метод определения координат	Формулы, примененные для расчета средней квадратической погрешности определения координат характерных точек границ (Mt), с подставленными в такие формулы значениями и итоговые (вычисленные) значения Mt, м	Описание закрепления точки
	содержатся в Едином государственном реестре недвижимости		определены в результате выполнения комплексных кадастровых работ				
	X	Y	X	Y			
1	2	3	4	5	6	7	8
н921У	—	—	504 413,92	1 396 957,46	Метод спутниковых геодезических измерений (определений)	$\sqrt{(0,08^2 + 0,06^2)} = 0,10$	—
н917У	—	—	504 395,74	1 396 981,41			
н920У	—	—	504 356,06	1 396 950,92			
н922У	—	—	504 374,08	1 396 926,92			
н921У	—	—	504 413,92	1 396 957,46			

2. Сведения о частях границ уточняемого земельного участка с кадастровым номером 34:03:110001:231 :

Обозначение части границ		Горизонтальное проложение (S), м	Описание прохождения части границ	Сведения о согласовании местоположения границ (согласовано/спорное)
от т.	до т.			
1	2	3	4	5
н921У	н917У	30,07	—	согласовано
н917У	н920У	50,04		
н920У	н922У	30,01		
н922У	н921У	50,20		

3. Сведения о характеристиках уточняемого земельного участка с кадастровым номером 34:03:110001:231 :

№ п/п	Наименование характеристики земельного участка	Значение характеристики
1	2	3
1	2	3

1	2	3
1.	Адрес земельного участка	403023, Российская Федерация, Волгоградская область, Городищенский р-н, Кузьмичи п, Полевая ул, д 22
1.1.	Сведения о местоположении земельного участка (при отсутствии адреса) в структурированном в соответствии с федеральной информационной адресной системой виде	—
1.2.	Дополнительные сведения о местоположении земельного участка	—
2.	Площадь земельного участка \pm величина погрешности определения (вычисления) площади ($P \pm \Delta P$), м ²	1 506 \pm 14,00
3.	Формула, примененная для вычисления предельной погрешности определения площади земельного участка, с подставленными значениями и итоговые (вычисленные) значения	$3,5*0,10*\sqrt{(1\ 506,00)} = 14$
4.	Площадь земельного участка согласно сведениям Единого государственного реестра недвижимости (Ркад), м ²	1 532,00
5.	Оценка расхождения P и Ркад ($P - P_{кад}$), м ²	26
6.	Предельный минимальный и максимальный размеры земельного участка (Рмин и Рмакс), м ²	Рмин = 400 Рмакс = 3 000
7.	Вид (виды) разрешенного использования	Для индивидуального жилищного строительства
7.1.	Дополнительные сведения об использовании земельного участка	—
8.	Кадастровый или иной государственный учетный номер (инвентарный) здания, сооружения, объекта незавершенного строительства, расположенного на земельном участке	34:03:110001:723
9.	Сведения о земельных участках (землях общего пользования, территории общего пользования), посредством которых обеспечивается доступ	Земли общего пользования
10.	Иные сведения	—
4. Пояснения к сведениям об уточняемом земельном участке с кадастровым номером		34:03:110001:231 :
1.	—	—

1. Сведения о характерных точках границ уточняемого земельного участка с кадастровым номером 34:03:110001:236 :
 Система координат МСК-34, зона 1 Зона № 1

Обозначение характерных точек границ	Координаты, м				Метод определения координат	Формулы, примененные для расчета средней квадратической погрешности определения координат характерных точек границ (Mt), с подставленными в такие формулы значениями и итоговые (вычисленные) значения Mt, м	Описание закрепления точки
	содержатся в Едином государственном реестре недвижимости		определены в результате выполнения комплексных кадастровых работ				
	X	Y	X	Y			
1	2	3	4	5	6	7	8
н929У	—	—	504 519,40	1 396 730,45	Метод спутниковых геодезических измерений (определений)	$\sqrt{(0,08^2 + 0,06^2)} = 0,10$	—
н930У	—	—	504 547,68	1 396 748,20			
н931У	—	—	504 548,17	1 396 747,41			
н932У	—	—	504 557,65	1 396 752,93			
н933У	—	—	504 533,89	1 396 784,99			
н934У	—	—	504 498,15	1 396 758,03			
н929У	—	—	504 519,40	1 396 730,45			

2. Сведения о частях границ уточняемого земельного участка с кадастровым номером 34:03:110001:236 :

Обозначение части границ		Горизонтальное проложение (S), м	Описание прохождения части границ	Сведения о согласовании местоположения границ (согласовано/спорное)
от т.	до т.			
1	2	3	4	5
н929У	н930У	33,39	—	согласовано
н930У	н931У	0,93		
н931У	н932У	10,97		
н932У	н933У	39,90		
н933У	н934У	44,77		
н934У	н929У	34,82		

3. Сведения о характеристиках уточняемого земельного участка с кадастровым номером <u>34:03:110001:236</u> :		
№ п/п	Наименование характеристики земельного участка	Значение характеристики
1	2	3
1.	Адрес земельного участка	—
1.1.	Сведения о местоположении земельного участка (при отсутствии адреса) в структурированном в соответствии с федеральной информационной адресной системой виде	Российская Федерация, Волгоградская область, Городищенский р-н, Кузьмичи п, Полевая ул, кв Участок 14
1.2.	Дополнительные сведения о местоположении земельного участка	—
2.	Площадь земельного участка ± величина погрешности определения (вычисления) площади ($P \pm \Delta P$), м ²	1 643 ± 14,00
3.	Формула, примененная для вычисления предельной погрешности определения площади земельного участка, с подставленными значениями и итоговые (вычисленные) значения	$3,5 * 0,10 * \sqrt{(1\ 643,00)} = 14$
4.	Площадь земельного участка согласно сведениям Единого государственного реестра недвижимости (Ркад), м ²	1 500,00
5.	Оценка расхождения Р и Ркад ($P - P_{кад}$), м ²	143
6.	Предельный минимальный и максимальный размеры земельного участка (Рмин и Рмакс), м ²	Рмин = 400 Рмакс = 3 000
7.	Вид (виды) разрешенного использования	для индивидуального жилищного строительства
7.1.	Дополнительные сведения об использовании земельного участка	—
8.	Кадастровый или иной государственный учетный номер (инвентарный) здания, сооружения, объекта незавершенного строительства, расположенного на земельном участке	—
9.	Сведения о земельных участках (землях общего пользования, территории общего пользования), посредством которых обеспечивается доступ	Земли общего пользования
10.	Иные сведения	—
4. Пояснения к сведениям об уточняемом земельном участке с кадастровым номером <u>34:03:110001:236</u> :		
1.	—	—

1. Сведения о характерных точках границ уточняемого земельного участка с кадастровым номером 34:03:110001:239 :
 Система координат МСК-34, зона 1 Зона № 1

Обозначение характерных точек границ	Координаты, м				Метод определения координат	Формулы, примененные для расчета средней квадратической погрешности определения координат характерных точек границ (Mt), с подставленными в такие формулы значениями и итоговые (вычисленные) значения Mt, м	Описание закрепления точки
	содержатся в Едином государственном реестре недвижимости		определены в результате выполнения комплексных кадастровых работ				
	X	Y	X	Y			
1	2	3	4	5	6	7	8
н572У	—	—	504 165,34	1 396 763,60	Метод спутниковых геодезических измерений (определений)	$\sqrt{(0,08^2 + 0,06^2)} = 0,10$	—
н935У	—	—	504 172,57	1 396 769,49			
н936У	—	—	504 168,09	1 396 775,35			
н937У	—	—	504 176,66	1 396 782,06			
н938У	—	—	504 147,08	1 396 819,22			
н574У	—	—	504 130,93	1 396 807,01			
н573У	—	—	504 155,63	1 396 776,02			
н572У	—	—	504 165,34	1 396 763,60			

2. Сведения о частях границ уточняемого земельного участка с кадастровым номером 34:03:110001:239 :

Обозначение части границ		Горизонтальное проложение (S), м	Описание прохождения части границ	Сведения о согласовании местоположения границ (согласовано/спорное)
от т.	до т.			
1	2	3	4	5
н572У	н935У	9,33	—	согласовано
н935У	н936У	7,38		
н936У	н937У	10,88		
н937У	н938У	47,50		

1	2	3	4	5
н938У	н574У	20,25	—	согласовано
н574У	н573У	39,63		
н573У	н572У	15,77		

3. Сведения о характеристиках уточняемого земельного участка с кадастровым номером 34:03:110001:239 :

№ п/п	Наименование характеристики земельного участка	Значение характеристики
1	2	3
1.	Адрес земельного участка	403023, Российская Федерация, Волгоградская область, Городищенский р-н, Кузьмичи п, Полевая ул, д 11
1.1.	Сведения о местоположении земельного участка (при отсутствии адреса) в структурированном в соответствии с федеральной информационной адресной системой виде	—
1.2.	Дополнительные сведения о местоположении земельного участка	—
2.	Площадь земельного участка ± величина погрешности определения (вычисления) площади ($P \pm \Delta P$), м ²	1 034 ± 11,00
3.	Формула, примененная для вычисления предельной погрешности определения площади земельного участка, с подставленными значениями и итоговые (вычисленные) значения	$3,5*0,10*\sqrt{(1\ 034,00)} = 11$
4.	Площадь земельного участка согласно сведениям Единого государственного реестра недвижимости (Ркад), м ²	964,00
5.	Оценка расхождения Р и Ркад ($P - P_{кад}$), м ²	70
6.	Предельный минимальный и максимальный размеры земельного участка (Рмин и Рмакс), м ²	Рмин = 400 Рмакс = 3 000
7.	Вид (виды) разрешенного использования	земли под домами индивидуальной жилой застройки
7.1.	Дополнительные сведения об использовании земельного участка	—
8.	Кадастровый или иной государственный учетный номер (инвентарный) здания, сооружения, объекта незавершенного строительства, расположенного на земельном участке	34:03:110001:1040
9.	Сведения о земельных участках (землях общего пользования, территории общего пользования), посредством которых обеспечивается доступ	Земли общего пользования
10.	Иные сведения	—

4. Пояснения к сведениям об уточняемом земельном участке с кадастровым номером 34:03:110001:239 :

1.	—
----	---

1. Сведения о характерных точках границ уточняемого земельного участка с кадастровым номером 34:03:110001:252 :
 Система координат МСК-34, зона 1 Зона № 1

Обозначение характерных точек границ	Координаты, м				Метод определения координат	Формулы, примененные для расчета средней квадратической погрешности определения координат характерных точек границ (Mt), с подставленными в такие формулы значениями и итоговые (вычисленные) значения Mt, м	Описание закрепления точки
	содержатся в Едином государственном реестре недвижимости		определены в результате выполнения комплексных кадастровых работ				
	X	Y	X	Y			
1	2	3	4	5	6	7	8
н939У	—	—	504 227,01	1 396 168,29	Метод спутниковых геодезических измерений (определений)	$\sqrt{(0,08^2 + 0,06^2)} = 0,10$	—
н940У	—	—	504 228,55	1 396 166,94			
н941У	—	—	504 253,18	1 396 182,35			
н942У	—	—	504 243,31	1 396 221,45			
н943У	—	—	504 240,89	1 396 220,49			
н944У	—	—	504 238,50	1 396 224,61			
н945У	—	—	504 220,15	1 396 213,99			
н946У	—	—	504 205,29	1 396 204,22			
н939У	—	—	504 227,01	1 396 168,29			

2. Сведения о частях границ уточняемого земельного участка с кадастровым номером 34:03:110001:252 :

Обозначение части границ		Горизонтальное проложение (S), м	Описание прохождения части границ	Сведения о согласовании местоположения границ (согласовано/спорное)
от т.	до т.			
1	2	3	4	5
н939У	н940У	2,05	—	согласовано
н940У	н941У	29,05		

1	2	3	4	5
н941У	н942У	40,33	—	согласовано
н942У	н943У	2,60		
н943У	н944У	4,76		
н944У	н945У	21,20		
н945У	н946У	17,78		
н946У	н939У	41,98		

3. Сведения о характеристиках уточняемого земельного участка с кадастровым номером 34:03:110001:252 :

№ п/п	Наименование характеристики земельного участка	Значение характеристики
1	2	3
1.	Адрес земельного участка	403023, Российская Федерация, Волгоградская область, Городищенский р-н, Кузьмичи п, Парковая ул, д 6
1.1.	Сведения о местоположении земельного участка (при отсутствии адреса) в структурированном в соответствии с федеральной информационной адресной системой виде	—
1.2.	Дополнительные сведения о местоположении земельного участка	—
2.	Площадь земельного участка ± величина погрешности определения (вычисления) площади ($P \pm \Delta P$), м ²	1 586 ± 14,00
3.	Формула, примененная для вычисления предельной погрешности определения площади земельного участка, с подставленными значениями и итоговые (вычисленные) значения	$3,5*0,10*\sqrt{(1\ 586,00)} = 14$
4.	Площадь земельного участка согласно сведениям Единого государственного реестра недвижимости (Ркад), м ²	1 300,00
5.	Оценка расхождения Р и Ркад ($P - P_{кад}$), м ²	286
6.	Предельный минимальный и максимальный размеры земельного участка (Рмин и Рмакс), м ²	Рмин = 400 Рмакс = 3 000
7.	Вид (виды) разрешенного использования	для ведения личного подсобного хозяйства
7.1.	Дополнительные сведения об использовании земельного участка	—
8.	Кадастровый или иной государственный учетный номер (инвентарный) здания, сооружения, объекта незавершенного строительства, расположенного на земельном участке	34:03:110001:767
9.	Сведения о земельных участках (землях общего пользования, территории общего пользования), посредством которых обеспечивается доступ	Земли общего пользования

1	2			3			
10.	Иные сведения			—			
4. Пояснения к сведениям об уточняемом земельном участке с кадастровым номером <u>34:03:110001:252</u> :							
1.	—						
1. Сведения о характерных точках границ уточняемого земельного участка с кадастровым номером <u>34:03:110001:267</u> :							
Система координат <u>МСК-34, зона 1</u>				Зона № <u>1</u>			
Обозначение характерных точек границ	Координаты, м				Метод определения координат	Формулы, примененные для расчета средней квадратической погрешности определения координат характерных точек границ (Mt), с подставленными в такие формулы значениями и итоговые (вычисленные) значения Mt, м	Описание закрепления точки
	содержатся в Едином государственном реестре недвижимости		определены в результате выполнения комплексных кадастровых работ				
	X	Y	X	Y			
1	2	3	4	5	6	7	8
н947У	—	—	504 288,48	1 396 259,49	Метод спутниковых геодезических измерений (определений)	$\sqrt{(0,08^2 + 0,06^2)} = 0,10$	—
н948У	—	—	504 287,33	1 396 263,52			
н434У	—	—	504 286,58	1 396 268,63			
н433У	—	—	504 268,43	1 396 299,65			
н432У	—	—	504 267,63	1 396 299,42			
н949У	—	—	504 266,83	1 396 300,96			
н950У	—	—	504 262,65	1 396 298,85			
н951У	—	—	504 263,36	1 396 297,46			
н952У	—	—	504 240,73	1 396 283,74			
н953У	—	—	504 250,25	1 396 242,37			

1	2	3	4	5	6	7	8
н954У	—	—	504 274,19	1 396 251,66	Метод спутниковых геодезических измерений (определений)	$\sqrt{(0,08^2 + 0,06^2)} = 0,10$	—
н955У	—	—	504 274,67	1 396 250,55			
н956У	—	—	504 282,70	1 396 254,17			
н957У	—	—	504 282,27	1 396 255,16			
н958У	—	—	504 284,15	1 396 256,33			
н959У	—	—	504 285,02	1 396 258,48			
н947У	—	—	504 288,48	1 396 259,49			

2. Сведения о частях границ уточняемого земельного участка с кадастровым номером 34:03:110001:267 :

Обозначение части границ		Горизонтальное проложение (S), м	Описание прохождения части границ	Сведения о согласовании местоположения границ (согласовано/спорное)
от т.	до т.			
1	2	3	4	5
н947У	н948У	4,19	—	согласовано
н948У	н434У	5,16		
н434У	н433У	35,94		
н433У	н432У	0,83		
н432У	н949У	1,74		
н949У	н950У	4,68		
н950У	н951У	1,56		
н951У	н952У	26,46		
н952У	н953У	42,45		
н953У	н954У	25,68		
н954У	н955У	1,21		
н955У	н956У	8,81		
н956У	н957У	1,08		
н957У	н958У	2,21		
н958У	н959У	2,32		
н959У	н947У	3,60		

3. Сведения о характеристиках уточняемого земельного участка с кадастровым номером <u>34:03:110001:267</u> :		
№ п/п	Наименование характеристики земельного участка	Значение характеристики
1	2	3
1.	Адрес земельного участка	—
1.1.	Сведения о местоположении земельного участка (при отсутствии адреса) в структурированном в соответствии с федеральной информационной адресной системой виде	Российская Федерация, Волгоградская область, Городищенский р-н, Кузьмичи п, Октябрьская ул, кв 8
1.2.	Дополнительные сведения о местоположении земельного участка	—
2.	Площадь земельного участка ± величина погрешности определения (вычисления) площади ($P \pm \Delta P$), м ²	1 699 ± 14,00
3.	Формула, примененная для вычисления предельной погрешности определения площади земельного участка, с подставленными значениями и итоговые (вычисленные) значения	$3,5 * 0,10 * \sqrt{(1\ 699,00)} = 14$
4.	Площадь земельного участка согласно сведениям Единого государственного реестра недвижимости (Ркад), м ²	1 400,00
5.	Оценка расхождения Р и Ркад ($P - P_{кад}$), м ²	299
6.	Предельный минимальный и максимальный размеры земельного участка (Рмин и Рмакс), м ²	Рмин = 400 Рмакс = 3 000
7.	Вид (виды) разрешенного использования	для строительства индивидуального жилого дома
7.1.	Дополнительные сведения об использовании земельного участка	—
8.	Кадастровый или иной государственный учетный номер (инвентарный) здания, сооружения, объекта незавершенного строительства, расположенного на земельном участке	—
9.	Сведения о земельных участках (землях общего пользования, территории общего пользования), посредством которых обеспечивается доступ	Земли общего пользования
10.	Иные сведения	—
4. Пояснения к сведениям об уточняемом земельном участке с кадастровым номером <u>34:03:110001:267</u> :		
1.	—	—

1. Сведения о характерных точках границ уточняемого земельного участка с кадастровым номером 34:03:110001:268 :
 Система координат МСК-34, зона 1 Зона № 1

Обозначение характерных точек границ	Координаты, м				Метод определения координат	Формулы, примененные для расчета средней квадратической погрешности определения координат характерных точек границ (Mt), с подставленными в такие формулы значениями и итоговые (вычисленные) значения Mt, м	Описание закрепления точки
	содержатся в Едином государственном реестре недвижимости		определены в результате выполнения комплексных кадастровых работ				
	X	Y	X	Y			
1	2	3	4	5	6	7	8
н960У	—	—	504 223,51	1 396 222,78	Метод спутниковых геодезических измерений (определений)	$\sqrt{(0,08^2 + 0,06^2)} = 0,10$	—
н961У	—	—	504 239,82	1 396 233,68			
н962У	—	—	504 239,08	1 396 241,09			
н963У	—	—	504 229,53	1 396 277,18			
н964У	—	—	504 200,49	1 396 259,52			
н960У	—	—	504 223,51	1 396 222,78			

2. Сведения о частях границ уточняемого земельного участка с кадастровым номером 34:03:110001:268 :

Обозначение части границ		Горизонтальное проложение (S), м	Описание прохождения части границ	Сведения о согласовании местоположения границ (согласовано/спорное)
от т.	до т.			
1	2	3	4	5
н960У	н961У	19,62	—	согласовано
н961У	н962У	7,45		
н962У	н963У	37,33		
н963У	н964У	33,99		
н964У	н960У	43,36		

3. Сведения о характеристиках уточняемого земельного участка с кадастровым номером 34:03:110001:268 :

№ п/п	Наименование характеристики земельного участка	Значение характеристики
1	2	3
1		

1	2	3
1.	Адрес земельного участка	—
1.1.	Сведения о местоположении земельного участка (при отсутствии адреса) в структурированном в соответствии с федеральной информационной адресной системой виде	Российская Федерация, Волгоградская область, Городищенский р-н, Кузьмичи п, Октябрьская ул, д 7
1.2.	Дополнительные сведения о местоположении земельного участка	—
2.	Площадь земельного участка ± величина погрешности определения (вычисления) площади ($P \pm \Delta P$), м ²	1 170 ± 12,00
3.	Формула, примененная для вычисления предельной погрешности определения площади земельного участка, с подставленными значениями и итоговые (вычисленные) значения	$3,5 * 0,10 * \sqrt{(1\ 170,00)} = 12$
4.	Площадь земельного участка согласно сведениям Единого государственного реестра недвижимости (Ркад), м ²	1 197,00
5.	Оценка расхождения Р и Ркад ($P - P_{кад}$), м ²	27
6.	Предельный минимальный и максимальный размеры земельного участка (Рмин и Рмакс), м ²	Рмин = 400 Рмакс = 3 000
7.	Вид (виды) разрешенного использования	земли под домами индивидуальной жилой застройки
7.1.	Дополнительные сведения об использовании земельного участка	—
8.	Кадастровый или иной государственный учетный номер (инвентарный) здания, сооружения, объекта незавершенного строительства, расположенного на земельном участке	34:03:110001:783
9.	Сведения о земельных участках (землях общего пользования, территории общего пользования), посредством которых обеспечивается доступ	Земли общего пользования
10.	Иные сведения	—
4. Пояснения к сведениям об уточняемом земельном участке с кадастровым номером		34:03:110001:268 :
1.	—	—

1. Сведения о характерных точках границ уточняемого земельного участка с кадастровым номером 34:03:110001:269 :
 Система координат МСК-34, зона 1 Зона № 1

Обозначение характерных точек границ	Координаты, м				Метод определения координат	Формулы, примененные для расчета средней квадратической погрешности определения координат характерных точек границ (Mt), с подставленными в такие формулы значениями и итоговые (вычисленные) значения Mt, м	Описание закрепления точки
	содержатся в Едином государственном реестре недвижимости		определены в результате выполнения комплексных кадастровых работ				
	X	Y	X	Y			
1	2	3	4	5	6	7	8
н965У	—	—	504 198,14	1 396 207,38	Метод спутниковых геодезических измерений (определений)	$\sqrt{(0,08^2 + 0,06^2)} = 0,10$	—
н960У	—	—	504 223,51	1 396 222,78			
н964У	—	—	504 200,49	1 396 259,52			
н966У	—	—	504 175,40	1 396 243,57			
н967У	—	—	504 186,42	1 396 226,05			
н965У	—	—	504 198,14	1 396 207,38			

2. Сведения о частях границ уточняемого земельного участка с кадастровым номером 34:03:110001:269 :

Обозначение части границ		Горизонтальное проложение (S), м	Описание прохождения части границ	Сведения о согласовании местоположения границ (согласовано/спорное)
от т.	до т.			
1	2	3	4	5
н965У	н960У	29,68	—	согласовано
н960У	н964У	43,36		
н964У	н966У	29,73		
н966У	н967У	20,70		
н967У	н965У	22,04		

3. Сведения о характеристиках уточняемого земельного участка с кадастровым номером 34:03:110001:269 :

№ п/п	Наименование характеристики земельного участка	Значение характеристики
1	2	3
1		

1	2	3
1.	Адрес земельного участка	—
1.1.	Сведения о местоположении земельного участка (при отсутствии адреса) в структурированном в соответствии с федеральной информационной адресной системой виде	403023, Российская Федерация, Волгоградская область, Городищенский р-н, Кузьмичи п, Октябрьская ул, д 6
1.2.	Дополнительные сведения о местоположении земельного участка	—
2.	Площадь земельного участка ± величина погрешности определения (вычисления) площади ($P \pm \Delta P$), м ²	1 278 ± 13,00
3.	Формула, примененная для вычисления предельной погрешности определения площади земельного участка, с подставленными значениями и итоговые (вычисленные) значения	$3,5*0,10*\sqrt{(1\ 278,00)} = 13$
4.	Площадь земельного участка согласно сведениям Единого государственного реестра недвижимости (Ркад), м ²	1 232,00
5.	Оценка расхождения Р и Ркад ($P - P_{кад}$), м ²	46
6.	Предельный минимальный и максимальный размеры земельного участка (Рмин и Рмакс), м ²	Рмин = 400 Рмакс = 3 000
7.	Вид (виды) разрешенного использования	земли под домами индивидуальной жилой застройки
7.1.	Дополнительные сведения об использовании земельного участка	—
8.	Кадастровый или иной государственный учетный номер (инвентарный) здания, сооружения, объекта незавершенного строительства, расположенного на земельном участке	—
9.	Сведения о земельных участках (землях общего пользования, территории общего пользования), посредством которых обеспечивается доступ	Земли общего пользования
10.	Иные сведения	—
4. Пояснения к сведениям об уточняемом земельном участке с кадастровым номером		34:03:110001:269 :
1.	—	—

1. Сведения о характерных точках границ уточняемого земельного участка с кадастровым номером 34:03:110001:270 :
 Система координат МСК-34, зона 1 Зона № 1

Обозначение характерных точек границ	Координаты, м				Метод определения координат	Формулы, примененные для расчета средней квадратической погрешности определения координат характерных точек границ (Mt), с подставленными в такие формулы значениями и итоговые (вычисленные) значения Mt, м	Описание закрепления точки
	содержатся в Едином государственном реестре недвижимости		определены в результате выполнения комплексных кадастровых работ				
	X	Y	X	Y			
1	2	3	4	5	6	7	8
н968У	—	—	504 174,84	1 396 192,66	Метод спутниковых геодезических измерений (определений)	$\sqrt{(0,08^2 + 0,06^2)} = 0,10$	—
н965У	—	—	504 198,14	1 396 207,38			
н967У	—	—	504 186,42	1 396 226,05			
н966У	—	—	504 175,40	1 396 243,57			
н969У	—	—	504 151,91	1 396 228,80			
н970У	—	—	504 160,34	1 396 214,58			
н971У	—	—	504 169,51	1 396 201,74			
н968У	—	—	504 174,84	1 396 192,66			

2. Сведения о частях границ уточняемого земельного участка с кадастровым номером 34:03:110001:270 :

Обозначение части границ		Горизонтальное проложение (S), м	Описание прохождения части границ	Сведения о согласовании местоположения границ (согласовано/спорное)
от т.	до т.			
1	2	3	4	5
н968У	н965У	27,56	—	согласовано
н965У	н967У	22,04		
н967У	н966У	20,70		
н966У	н969У	27,75		

1	2	3	4	5
н969У	н970У	16,53	—	согласовано
н970У	н971У	15,78		
н971У	н968У	10,53		

3. Сведения о характеристиках уточняемого земельного участка с кадастровым номером 34:03:110001:270 :

№ п/п	Наименование характеристики земельного участка	Значение характеристики
1	2	3
1.	Адрес земельного участка	—
1.1.	Сведения о местоположении земельного участка (при отсутствии адреса) в структурированном в соответствии с федеральной информационной адресной системой виде	Российская Федерация, Волгоградская область, Городищенский р-н, Кузьмичи п, Октябрьская ул, д 5
1.2.	Дополнительные сведения о местоположении земельного участка	—
2.	Площадь земельного участка ± величина погрешности определения (вычисления) площади ($P \pm \Delta P$), м ²	1 186 ± 12,00
3.	Формула, примененная для вычисления предельной погрешности определения площади земельного участка, с подставленными значениями и итоговые (вычисленные) значения	$3,5 * 0,10 * \sqrt{(1\ 186,00)} = 12$
4.	Площадь земельного участка согласно сведениям Единого государственного реестра недвижимости (Ркад), м ²	1 204,00
5.	Оценка расхождения Р и Ркад ($P - P_{кад}$), м ²	18
6.	Предельный минимальный и максимальный размеры земельного участка (Рмин и Рмакс), м ²	Рмин = 400 Рмакс = 3 000
7.	Вид (виды) разрешенного использования	земли под домами индивидуальной жилой застройки
7.1.	Дополнительные сведения об использовании земельного участка	—
8.	Кадастровый или иной государственный учетный номер (инвентарный) здания, сооружения, объекта незавершенного строительства, расположенного на земельном участке	—
9.	Сведения о земельных участках (землях общего пользования, территории общего пользования), посредством которых обеспечивается доступ	Земли общего пользования
10.	Иные сведения	—

4. Пояснения к сведениям об уточняемом земельном участке с кадастровым номером 34:03:110001:270 :

1.	—
----	---

1. Сведения о характерных точках границ уточняемого земельного участка с кадастровым номером 34:03:110001:271 :
 Система координат МСК-34, зона 1 Зона № 1

Обозначение характерных точек границ	Координаты, м				Метод определения координат	Формулы, примененные для расчета средней квадратической погрешности определения координат характерных точек границ (Mt), с подставленными в такие формулы значениями и итоговые (вычисленные) значения Mt, м	Описание закрепления точки
	содержатся в Едином государственном реестре недвижимости		определены в результате выполнения комплексных кадастровых работ				
	X	Y	X	Y			
1	2	3	4	5	6	7	8
н972У	—	—	504 151,38	1 396 178,04	Метод спутниковых геодезических измерений (определений)	$\sqrt{(0,08^2 + 0,06^2)} = 0,10$	—
н968У	—	—	504 174,84	1 396 192,66			
н971У	—	—	504 169,51	1 396 201,74			
н970У	—	—	504 160,34	1 396 214,58			
н969У	—	—	504 151,91	1 396 228,80			
н973У	—	—	504 128,52	1 396 214,29			
н972У	—	—	504 151,38	1 396 178,04			

2. Сведения о частях границ уточняемого земельного участка с кадастровым номером 34:03:110001:271 :

Обозначение части границ		Горизонтальное проложение (S), м	Описание прохождения части границ	Сведения о согласовании местоположения границ (согласовано/спорное)
от т.	до т.			
1	2	3	4	5
н972У	н968У	27,64	—	согласовано
н968У	н971У	10,53		
н971У	н970У	15,78		
н970У	н969У	16,53		
н969У	н973У	27,53		
н973У	н972У	42,86		

3. Сведения о характеристиках уточняемого земельного участка с кадастровым номером <u>34:03:110001:271</u> :		
№ п/п	Наименование характеристики земельного участка	Значение характеристики
1	2	3
1.	Адрес земельного участка	—
1.1.	Сведения о местоположении земельного участка (при отсутствии адреса) в структурированном в соответствии с федеральной информационной адресной системой виде	Российская Федерация, Волгоградская область, Городищенский р-н, Кузьмичи п, Октябрьская ул, д 4
1.2.	Дополнительные сведения о местоположении земельного участка	—
2.	Площадь земельного участка ± величина погрешности определения (вычисления) площади ($P \pm \Delta P$), м ²	1 178 ± 12,00
3.	Формула, примененная для вычисления предельной погрешности определения площади земельного участка, с подставленными значениями и итоговые (вычисленные) значения	$3,5 * 0,10 * \sqrt{(1\ 178,00)} = 12$
4.	Площадь земельного участка согласно сведениям Единого государственного реестра недвижимости (Ркад), м ²	1 200,00
5.	Оценка расхождения Р и Ркад ($P - P_{кад}$), м ²	22
6.	Предельный минимальный и максимальный размеры земельного участка (Рмин и Рмакс), м ²	Рмин = 400 Рмакс = 3 000
7.	Вид (виды) разрешенного использования	земли под домами индивидуальной жилой застройки
7.1.	Дополнительные сведения об использовании земельного участка	—
8.	Кадастровый или иной государственный учетный номер (инвентарный) здания, сооружения, объекта незавершенного строительства, расположенного на земельном участке	—
9.	Сведения о земельных участках (землях общего пользования, территории общего пользования), посредством которых обеспечивается доступ	Земли общего пользования
10.	Иные сведения	—
4. Пояснения к сведениям об уточняемом земельном участке с кадастровым номером <u>34:03:110001:271</u> :		
1.	—	—

1. Сведения о характерных точках границ уточняемого земельного участка с кадастровым номером 34:03:110001:272 :
 Система координат МСК-34, зона 1 Зона № 1

Обозначение характерных точек границ	Координаты, м				Метод определения координат	Формулы, примененные для расчета средней квадратической погрешности определения координат характерных точек границ (Mt), с подставленными в такие формулы значениями и итоговые (вычисленные) значения Mt, м	Описание закрепления точки
	содержатся в Едином государственном реестре недвижимости		определены в результате выполнения комплексных кадастровых работ				
	X	Y	X	Y			
1	2	3	4	5	6	7	8
н974У	—	—	504 127,88	1 396 163,03	Метод спутниковых геодезических измерений (определений)	$\sqrt{(0,08^2 + 0,06^2)} = 0,10$	—
н972У	—	—	504 151,38	1 396 178,04			
н973У	—	—	504 128,52	1 396 214,29			
н975У	—	—	504 104,74	1 396 199,25			
н976У	—	—	504 124,99	1 396 167,35			
н977У	—	—	504 127,02	1 396 164,37			
н974У	—	—	504 127,88	1 396 163,03			

2. Сведения о частях границ уточняемого земельного участка с кадастровым номером 34:03:110001:272 :

Обозначение части границ		Горизонтальное проложение (S), м	Описание прохождения части границ	Сведения о согласовании местоположения границ (согласовано/спорное)
от т.	до т.			
1	2	3	4	5
н974У	н972У	27,88	—	согласовано
н972У	н973У	42,86		
н973У	н975У	28,14		
н975У	н976У	37,78		
н976У	н977У	3,61		
н977У	н974У	1,59		

3. Сведения о характеристиках уточняемого земельного участка с кадастровым номером <u>34:03:110001:272</u> :		
№ п/п	Наименование характеристики земельного участка	Значение характеристики
1	2	3
1.	Адрес земельного участка	—
1.1.	Сведения о местоположении земельного участка (при отсутствии адреса) в структурированном в соответствии с федеральной информационной адресной системой виде	Российская Федерация, Волгоградская область, Городищенский р-н, Кузьмичи п, Октябрьская ул, д 3
1.2.	Дополнительные сведения о местоположении земельного участка	—
2.	Площадь земельного участка ± величина погрешности определения (вычисления) площади ($P \pm \Delta P$), м ²	1 204 ± 12,00
3.	Формула, примененная для вычисления предельной погрешности определения площади земельного участка, с подставленными значениями и итоговые (вычисленные) значения	$3,5 * 0,10 * \sqrt{(1\ 204,00)} = 12$
4.	Площадь земельного участка согласно сведениям Единого государственного реестра недвижимости (Ркад), м ²	1 209,00
5.	Оценка расхождения Р и Ркад ($P - P_{кад}$), м ²	5
6.	Предельный минимальный и максимальный размеры земельного участка (Рмин и Рмакс), м ²	Рмин = 400 Рмакс = 3 000
7.	Вид (виды) разрешенного использования	земли под домами индивидуальной жилой застройки
7.1.	Дополнительные сведения об использовании земельного участка	—
8.	Кадастровый или иной государственный учетный номер (инвентарный) здания, сооружения, объекта незавершенного строительства, расположенного на земельном участке	34:03:110001:716
9.	Сведения о земельных участках (землях общего пользования, территории общего пользования), посредством которых обеспечивается доступ	Земли общего пользования
10.	Иные сведения	—
4. Пояснения к сведениям об уточняемом земельном участке с кадастровым номером <u>34:03:110001:272</u> :		
1.	—	—

1. Сведения о характерных точках границ уточняемого земельного участка с кадастровым номером					34:03:110001:288		:
Система координат			МСК-34, зона 1		Зона № 1		
Обозначение характерных точек границ	Координаты, м				Метод определения координат	Формулы, примененные для расчета средней квадратической погрешности определения координат характерных точек границ (Mt), с подставленными в такие формулы значениями и итоговые (вычисленные) значения Mt, м	Описание закрепления точки
	содержатся в Едином государственном реестре недвижимости		определены в результате выполнения комплексных кадастровых работ				
	X	Y	X	Y			
1	2	3	4	5	6	7	8
н639У	—	—	504 910,11	1 396 364,01	Метод спутниковых геодезических измерений (определений)	$\sqrt{(0,08^2 + 0,06^2)} = 0,10$	—
н638У	—	—	504 918,69	1 396 377,97			
н637У	—	—	504 922,65	1 396 384,97			
н636У	—	—	504 928,48	1 396 392,69			
н635У	—	—	504 932,62	1 396 399,26			
н991У	—	—	504 926,70	1 396 402,70			
н992У	—	—	504 929,22	1 396 407,78			
н993У	—	—	504 918,08	1 396 414,52			
н994У	—	—	504 907,82	1 396 398,35			
н995У	—	—	504 892,85	1 396 374,90			
н639У	—	—	504 910,11	1 396 364,01			

2. Сведения о частях границ уточняемого земельного участка с кадастровым номером 34:03:110001:288 :

Обозначение части границ		Горизонтальное проложение (S), м	Описание прохождения части границ	Сведения о согласовании местоположения границ (согласовано/спорное)
от т.	до т.			
1	2	3	4	5
н639У	н638У	16,39	—	согласовано
н638У	н637У	8,04		
н637У	н636У	9,67		
н636У	н635У	7,77		
н635У	н991У	6,85		
н991У	н992У	5,67		
н992У	н993У	13,02		
н993У	н994У	19,15		
н994У	н995У	27,82		
н995У	н639У	20,41		

3. Сведения о характеристиках уточняемого земельного участка с кадастровым номером 34:03:110001:288 :

№ п/п	Наименование характеристики земельного участка	Значение характеристики
1	2	3
1.	Адрес земельного участка	—
1.1.	Сведения о местоположении земельного участка (при отсутствии адреса) в структурированном в соответствии с федеральной информационной адресной системой виде	Российская Федерация, Волгоградская область, Городищенский р-н, Кузьмичи п, Молодежная ул, д 34
1.2.	Дополнительные сведения о местоположении земельного участка	—
2.	Площадь земельного участка ± величина погрешности определения (вычисления) площади ($P \pm \Delta P$), м ²	914 ± 11,00
3.	Формула, примененная для вычисления предельной погрешности определения площади земельного участка, с подставленными значениями и итоговые (вычисленные) значения	$3,5*0,10*\sqrt{(914,00)} = 11$
4.	Площадь земельного участка согласно сведениям Единого государственного реестра недвижимости (Ркад), м ²	909,00
5.	Оценка расхождения Р и Ркад ($P - P_{кад}$), м ²	5
6.	Предельный минимальный и максимальный размеры земельного участка (Рмин и Рмакс), м ²	Рмин = 400 Рмакс = 3 000
7.	Вид (виды) разрешенного использования	земли под домами индивидуальной жилой застройки

1	2	3
7.1.	Дополнительные сведения об использовании земельного участка	—
8.	Кадастровый или иной государственный учетный номер (инвентарный) здания, сооружения, объекта незавершенного строительства, расположенного на земельном участке	34:03:110001:800
9.	Сведения о земельных участках (землях общего пользования, территории общего пользования), посредством которых обеспечивается доступ	Земли общего пользования
10.	Иные сведения	—

4. Пояснения к сведениям об уточняемом земельном участке с кадастровым номером 34:03:110001:288 :

1.	—
----	---

1. Сведения о характерных точках границ уточняемого земельного участка с кадастровым номером 34:03:110001:293 :
Система координат МСК-34, зона 1 Зона № 1

Обозначение характерных точек границ	Координаты, м				Метод определения координат	Формулы, примененные для расчета средней квадратической погрешности определения координат характерных точек границ (Mt), с подставленными в такие формулы значениями и итоговые (вычисленные) значения Mt, м	Описание закрепления точки
	содержатся в Едином государственном реестре недвижимости		определены в результате выполнения комплексных кадастровых работ				
	X	Y	X	Y			
1	2	3	4	5	6	7	8
н996У	—	—	504 566,08	1 396 550,25	Метод спутниковых геодезических измерений (определений)	$\sqrt{(0,08^2 + 0,06^2)} = 0,10$	—
н997У	—	—	504 544,75	1 396 562,72			
н998У	—	—	504 521,84	1 396 526,17			
н999У	—	—	504 539,99	1 396 513,30			
н1000У	—	—	504 545,95	1 396 522,57			
н1001У	—	—	504 559,19	1 396 542,68			

1	2	3	4	5	6	7	8
н1002У	—	—	504 560,97	1 396 541,97	Метод спутниковых геодезических измерений (определений)	$\sqrt{(0,08^2 + 0,06^2)} = 0,10$	—
н996У	—	—	504 566,08	1 396 550,25			

2. Сведения о частях границ уточняемого земельного участка с кадастровым номером 34:03:110001:293 :

Обозначение части границ		Горизонтальное проложение (S), м	Описание прохождения части границ	Сведения о согласовании местоположения границ (согласовано/спорное)
от т.	до т.			
1	2	3	4	5
н996У	н997У	24,71	—	согласовано
н997У	н998У	43,14		
н998У	н999У	22,25		
н999У	н1000У	11,02		
н1000У	н1001У	24,08		
н1001У	н1002У	1,92		
н1002У	н996У	9,73		

3. Сведения о характеристиках уточняемого земельного участка с кадастровым номером 34:03:110001:293 :

№ п/п	Наименование характеристики земельного участка	Значение характеристики
1	2	3
1.	Адрес земельного участка	—
1.1.	Сведения о местоположении земельного участка (при отсутствии адреса) в структурированном в соответствии с федеральной информационной адресной системой виде	Российская Федерация, Волгоградская область, Городищенский р-н, Кузьмичи п, Молодежная ул, д 3
1.2.	Дополнительные сведения о местоположении земельного участка	—
2.	Площадь земельного участка ± величина погрешности определения (вычисления) площади ($P \pm \Delta P$), м ²	1 015 ± 11,00
3.	Формула, примененная для вычисления предельной погрешности определения площади земельного участка, с подставленными значениями и итоговые (вычисленные) значения	$3,5 * 0,10 * \sqrt{(1\ 015,00)} = 11$
4.	Площадь земельного участка согласно сведениям Единого государственного реестра недвижимости (Ркад), м ²	980,00
5.	Оценка расхождения Р и Ркад ($P - P_{кад}$), м ²	35

1	2	3
6.	Предельный минимальный и максимальный размеры земельного участка (Р _{мин} и Р _{макс}), м ²	Р _{мин} = 400 Р _{макс} = 3 000
7.	Вид (виды) разрешенного использования	земли под домами индивидуальной жилой застройки
7.1.	Дополнительные сведения об использовании земельного участка	—
8.	Кадастровый или иной государственный учетный номер (инвентарный) здания, сооружения, объекта незавершенного строительства, расположенного на земельном участке	—
9.	Сведения о земельных участках (землях общего пользования, территории общего пользования), посредством которых обеспечивается доступ	Земли общего пользования
10.	Иные сведения	—

4. Пояснения к сведениям об уточняемом земельном участке с кадастровым номером 34:03:110001:293 :

1.	—
----	---

1. Сведения о характерных точках границ уточняемого земельного участка с кадастровым номером 34:03:110001:294 :
Система координат МСК-34, зона 1 Зона № 1

Обозначение характерных точек границ	Координаты, м				Метод определения координат	Формулы, примененные для расчета средней квадратической погрешности определения координат характерных точек границ (Mt), с подставленными в такие формулы значениями и итоговые (вычисленные) значения Mt, м	Описание закрепления точки
	содержатся в Едином государственном реестре недвижимости		определены в результате выполнения комплексных кадастровых работ				
	X	Y	X	Y			
1	2	3	4	5	6	7	8
н1003У	—	—	504 988,52	1 396 335,03	Метод спутниковых геодезических измерений (определений)	$\sqrt{(0,08^2 + 0,06^2)} = 0,10$	—
н1004У	—	—	504 994,27	1 396 343,91			
н1005У	—	—	505 000,01	1 396 353,08			
н1006У	—	—	504 995,32	1 396 356,00			
н1007У	—	—	504 961,65	1 396 378,19			

1	2	3	4	5	6	7	8
н1008У	—	—	504 950,73	1 396 361,27	Метод спутниковых геодезических измерений (определений)	$\sqrt{(0,08^2 + 0,06^2)} = 0,10$	—
н1009У	—	—	504 952,64	1 396 360,00			
н1010У	—	—	504 975,93	1 396 344,29			
н1011У	—	—	504 978,27	1 396 342,68			
н1012У	—	—	504 984,37	1 396 338,69			
н1013У	—	—	504 984,12	1 396 338,16			
н1003У	—	—	504 988,52	1 396 335,03			

2. Сведения о частях границ уточняемого земельного участка с кадастровым номером 34:03:110001:294 :

Обозначение части границ		Горизонтальное проложение (S), м	Описание прохождения части границ	Сведения о согласовании местоположения границ (согласовано/спорное)
от т.	до т.			
1	2	3	4	5
н1003У	н1004У	10,58	—	согласовано
н1004У	н1005У	10,82		
н1005У	н1006У	5,52		
н1006У	н1007У	40,32		
н1007У	н1008У	20,14		
н1008У	н1009У	2,29		
н1009У	н1010У	28,09		
н1010У	н1011У	2,84		
н1011У	н1012У	7,29		
н1012У	н1013У	0,59		
н1013У	н1003У	5,40		

3. Сведения о характеристиках уточняемого земельного участка с кадастровым номером 34:03:110001:294 :

№ п/п	Наименование характеристики земельного участка	Значение характеристики
1	2	3

1	2	3
1.	Адрес земельного участка	403023, Российская Федерация, Волгоградская область, Городищенский р-н, Кузьмичи п, Молодежная ул, д 29
1.1.	Сведения о местоположении земельного участка (при отсутствии адреса) в структурированном в соответствии с федеральной информационной адресной системой виде	—
1.2.	Дополнительные сведения о местоположении земельного участка	—
2.	Площадь земельного участка \pm величина погрешности определения (вычисления) площади ($P \pm \Delta P$), м ²	939 \pm 11,00
3.	Формула, примененная для вычисления предельной погрешности определения площади земельного участка, с подставленными значениями и итоговые (вычисленные) значения	$3,5 * 0,10 * \sqrt{(939,00)} = 11$
4.	Площадь земельного участка согласно сведениям Единого государственного реестра недвижимости (Ркад), м ²	988,00
5.	Оценка расхождения Р и Ркад ($P - P_{кад}$), м ²	49
6.	Предельный минимальный и максимальный размеры земельного участка ($P_{мин}$ и $P_{макс}$), м ²	$P_{мин} = 400$ $P_{макс} = 3\ 000$
7.	Вид (виды) разрешенного использования	для ведения личного подсобного хозяйства
7.1.	Дополнительные сведения об использовании земельного участка	—
8.	Кадастровый или иной государственный учетный номер (инвентарный) здания, сооружения, объекта незавершенного строительства, расположенного на земельном участке	34:03:110001:1241
9.	Сведения о земельных участках (землях общего пользования, территории общего пользования), посредством которых обеспечивается доступ	Земли общего пользования
10.	Иные сведения	—
4. Пояснения к сведениям об уточняемом земельном участке с кадастровым номером		34:03:110001:294 :
1.	—	—

1. Сведения о характерных точках границ уточняемого земельного участка с кадастровым номером 34:03:110001:296 :
 Система координат МСК-34, зона 1 Зона № 1

Обозначение характерных точек границ	Координаты, м				Метод определения координат	Формулы, примененные для расчета средней квадратической погрешности определения координат характерных точек границ (Mt), с подставленными в такие формулы значениями и итоговые (вычисленные) значения Mt, м	Описание закрепления точки
	содержатся в Едином государственном реестре недвижимости		определены в результате выполнения комплексных кадастровых работ				
	X	Y	X	Y			
1	2	3	4	5	6	7	8
н1014У	—	—	504 869,42	1 396 445,83	Метод спутниковых геодезических измерений (определений)	$\sqrt{(0,08^2 + 0,06^2)} = 0,10$	—
н1015У	—	—	504 860,37	1 396 452,26			
н1016У	—	—	504 854,34	1 396 455,83			
н1017У	—	—	504 848,99	1 396 446,95			
н1018У	—	—	504 828,10	1 396 415,07			
н1019У	—	—	504 843,49	1 396 405,33			
н1020У	—	—	504 846,42	1 396 410,36			
н1021У	—	—	504 850,52	1 396 416,93			
н1022У	—	—	504 858,92	1 396 430,37			
н1023У	—	—	504 858,57	1 396 430,63			
н1024У	—	—	504 862,20	1 396 435,46			
н1025У	—	—	504 863,01	1 396 434,87			

1	2	3	4	5	6	7	8
н1026У	—	—	504 864,49	1 396 436,90	Метод спутниковых геодезических измерений (определений)	$\sqrt{(0,08^2 + 0,06^2)} = 0,10$	—
н1027У	—	—	504 863,77	1 396 437,43			
н1028У	—	—	504 866,47	1 396 441,16			
н1014У	—	—	504 869,42	1 396 445,83			

2. Сведения о частях границ уточняемого земельного участка с кадастровым номером 34:03:110001:296 :

Обозначение части границ		Горизонтальное проложение (S), м	Описание прохождения части границ	Сведения о согласовании местоположения границ (согласовано/спорное)
от т.	до т.			
1	2	3	4	5
н1014У	н1015У	11,10	—	согласовано
н1015У	н1016У	7,01		
н1016У	н1017У	10,37		
н1017У	н1018У	38,11		
н1018У	н1019У	18,21		
н1019У	н1020У	5,82		
н1020У	н1021У	7,74		
н1021У	н1022У	15,85		
н1022У	н1023У	0,44		
н1023У	н1024У	6,04		
н1024У	н1025У	1,00		
н1025У	н1026У	2,51		
н1026У	н1027У	0,89		
н1027У	н1028У	4,60		
н1028У	н1014У	5,52		

3. Сведения о характеристиках уточняемого земельного участка с кадастровым номером 34:03:110001:296 :

№ п/п	Наименование характеристики земельного участка	Значение характеристики
1	2	3
1		

1	2	3
1.	Адрес земельного участка	—
1.1.	Сведения о местоположении земельного участка (при отсутствии адреса) в структурированном в соответствии с федеральной информационной адресной системой виде	Российская Федерация, Волгоградская область, Городищенский р-н, Кузьмичи п, Молодежная ул, д 28/1
1.2.	Дополнительные сведения о местоположении земельного участка	—
2.	Площадь земельного участка ± величина погрешности определения (вычисления) площади ($P \pm \Delta P$), м ²	859 ± 10,00
3.	Формула, примененная для вычисления предельной погрешности определения площади земельного участка, с подставленными значениями и итоговые (вычисленные) значения	$3,5 * 0,10 * \sqrt{(859,00)} = 10$
4.	Площадь земельного участка согласно сведениям Единого государственного реестра недвижимости (Ркад), м ²	760,00
5.	Оценка расхождения Р и Ркад ($P - P_{кад}$), м ²	99
6.	Предельный минимальный и максимальный размеры земельного участка (Рмин и Рмакс), м ²	Рмин = 400 Рмакс = 3 000
7.	Вид (виды) разрешенного использования	земли под домами индивидуальной жилой застройки
7.1.	Дополнительные сведения об использовании земельного участка	—
8.	Кадастровый или иной государственный учетный номер (инвентарный) здания, сооружения, объекта незавершенного строительства, расположенного на земельном участке	—
9.	Сведения о земельных участках (землях общего пользования, территории общего пользования), посредством которых обеспечивается доступ	Земли общего пользования
10.	Иные сведения	—
4. Пояснения к сведениям об уточняемом земельном участке с кадастровым номером		34:03:110001:296 :
1.	—	—

1. Сведения о характерных точках границ уточняемого земельного участка с кадастровым номером 34:03:110001:299 :
 Система координат МСК-34, зона 1 Зона № 1

Обозначение характерных точек границ	Координаты, м				Метод определения координат	Формулы, примененные для расчета средней квадратической погрешности определения координат характерных точек границ (Mt), с подставленными в такие формулы значениями и итоговые (вычисленные) значения Mt, м	Описание закрепления точки
	содержатся в Едином государственном реестре недвижимости		определены в результате выполнения комплексных кадастровых работ				
	X	Y	X	Y			
1	2	3	4	5	6	7	8
н1018У	—	—	504 828,10	1 396 415,07	Метод спутниковых геодезических измерений (определений)	$\sqrt{(0,08^2 + 0,06^2)} = 0,10$	—
н1017У	—	—	504 848,99	1 396 446,95			
н1044У	—	—	504 830,53	1 396 458,52			
н1045У	—	—	504 826,73	1 396 453,04			
н1046У	—	—	504 810,44	1 396 425,63			
н1018У	—	—	504 828,10	1 396 415,07			

2. Сведения о частях границ уточняемого земельного участка с кадастровым номером 34:03:110001:299 :

Обозначение части границ		Горизонтальное проложение (S), м	Описание прохождения части границ	Сведения о согласовании местоположения границ (согласовано/спорное)
от т.	до т.			
1	2	3	4	5
н1018У	н1017У	38,11	—	согласовано
н1017У	н1044У	21,79		
н1044У	н1045У	6,67		
н1045У	н1046У	31,89		
н1046У	н1018У	20,58		

3. Сведения о характеристиках уточняемого земельного участка с кадастровым номером 34:03:110001:299 :

№ п/п	Наименование характеристики земельного участка	Значение характеристики
1	2	3
1		

1	2	3
1.	Адрес земельного участка	403023, Российская Федерация, Волгоградская область, Городищенский р-н, Кузьмичи п, Молодежная ул, д 26
1.1.	Сведения о местоположении земельного участка (при отсутствии адреса) в структурированном в соответствии с федеральной информационной адресной системой виде	—
1.2.	Дополнительные сведения о местоположении земельного участка	—
2.	Площадь земельного участка \pm величина погрешности определения (вычисления) площади ($P \pm \Delta P$), м ²	819 \pm 10,00
3.	Формула, примененная для вычисления предельной погрешности определения площади земельного участка, с подставленными значениями и итоговые (вычисленные) значения	$3,5 * 0,10 * \sqrt{(819,00)} = 10$
4.	Площадь земельного участка согласно сведениям Единого государственного реестра недвижимости (Ркад), м ²	800,00
5.	Оценка расхождения Р и Ркад ($P - P_{кад}$), м ²	19
6.	Предельный минимальный и максимальный размеры земельного участка (Рмин и Рмакс), м ²	Рмин = 400 Рмакс = 3 000
7.	Вид (виды) разрешенного использования	приусадебный участок
7.1.	Дополнительные сведения об использовании земельного участка	—
8.	Кадастровый или иной государственный учетный номер (инвентарный) здания, сооружения, объекта незавершенного строительства, расположенного на земельном участке	—
9.	Сведения о земельных участках (землях общего пользования, территории общего пользования), посредством которых обеспечивается доступ	Земли общего пользования
10.	Иные сведения	—
4. Пояснения к сведениям об уточняемом земельном участке с кадастровым номером		34:03:110001:299 :
1.	—	—

1. Сведения о характерных точках границ уточняемого земельного участка с кадастровым номером 34:03:110001:303 :
 Система координат МСК-34, зона 1 Зона № 1

Обозначение характерных точек границ	Координаты, м				Метод определения координат	Формулы, примененные для расчета средней квадратической погрешности определения координат характерных точек границ (Mt), с подставленными в такие формулы значениями и итоговые (вычисленные) значения Mt, м	Описание закрепления точки
	содержатся в Едином государственном реестре недвижимости		определены в результате выполнения комплексных кадастровых работ				
	X	Y	X	Y			
1	2	3	4	5	6	7	8
н1046У	—	—	504 810,44	1 396 425,63	Метод спутниковых геодезических измерений (определений)	$\sqrt{(0,08^2 + 0,06^2)} = 0,10$	—
н1045У	—	—	504 826,73	1 396 453,04			
н1047У	—	—	504 832,80	1 396 461,77			
н28У	—	—	504 817,60	1 396 471,38			
н27У	—	—	504 816,32	1 396 469,33			
н26У	—	—	504 815,78	1 396 469,69			
н25У	—	—	504 806,56	1 396 455,92			
н24У	—	—	504 793,02	1 396 436,12			
н1046У	—	—	504 810,44	1 396 425,63			

2. Сведения о частях границ уточняемого земельного участка с кадастровым номером 34:03:110001:303 :

Обозначение части границ		Горизонтальное проложение (S), м	Описание прохождения части границ	Сведения о согласовании местоположения границ (согласовано/спорное)
от т.	до т.			
1	2	3	4	5
н1046У	н1045У	31,89	—	согласовано
н1045У	н1047У	10,63		

1	2	3	4	5
н1047У	н28У	17,98	—	согласовано
н28У	н27У	2,42		
н27У	н26У	0,65		
н26У	н25У	16,57		
н25У	н24У	23,99		
н24У	н1046У	20,33		

3. Сведения о характеристиках уточняемого земельного участка с кадастровым номером 34:03:110001:303 :

№ п/п	Наименование характеристики земельного участка	Значение характеристики
1	2	3
1.	Адрес земельного участка	403023, Российская Федерация, Волгоградская область, Городищенский р-н, Кузьмичи п, Молодежная ул, д 24
1.1.	Сведения о местоположении земельного участка (при отсутствии адреса) в структурированном в соответствии с федеральной информационной адресной системой виде	—
1.2.	Дополнительные сведения о местоположении земельного участка	—
2.	Площадь земельного участка ± величина погрешности определения (вычисления) площади ($P \pm \Delta P$), м ²	815 ± 10,00
3.	Формула, примененная для вычисления предельной погрешности определения площади земельного участка, с подставленными значениями и итоговые (вычисленные) значения	$3,5 * 0,10 * \sqrt{(815,00)} = 10$
4.	Площадь земельного участка согласно сведениям Единого государственного реестра недвижимости (Ркад), м ²	722,00
5.	Оценка расхождения Р и Ркад ($P - P_{кад}$), м ²	93
6.	Предельный минимальный и максимальный размеры земельного участка (Рмин и Рмакс), м ²	Рмин = 400 Рмакс = 3 000
7.	Вид (виды) разрешенного использования	для ведения личного подсобного хозяйства
7.1.	Дополнительные сведения об использовании земельного участка	—
8.	Кадастровый или иной государственный учетный номер (инвентарный) здания, сооружения, объекта незавершенного строительства, расположенного на земельном участке	—
9.	Сведения о земельных участках (землях общего пользования, территории общего пользования), посредством которых обеспечивается доступ	Земли общего пользования

1	2			3			
10.	Иные сведения			—			
4. Пояснения к сведениям об уточняемом земельном участке с кадастровым номером <u>34:03:110001:303</u> :							
1.	—						
1. Сведения о характерных точках границ уточняемого земельного участка с кадастровым номером <u>34:03:110001:305</u> :							
Система координат <u>МСК-34, зона 1</u>				Зона № <u>1</u>			
Обозначение характерных точек границ	Координаты, м				Метод определения координат	Формулы, примененные для расчета средней квадратической погрешности определения координат характерных точек границ (Mt), с подставленными в такие формулы значениями и итоговые (вычисленные) значения Mt, м	Описание закрепления точки
	содержатся в Едином государственном реестре недвижимости		определены в результате выполнения комплексных кадастровых работ				
	X	Y	X	Y			
1	2	3	4	5	6	7	8
н1048У	—	—	504 852,06	1 396 377,00	Метод спутниковых геодезических измерений (определений)	$\sqrt{(0,08^2 + 0,06^2)} = 0,10$	—
н138У	—	—	504 839,23	1 396 384,55			
н148У	—	—	504 832,42	1 396 374,01			
н147У	—	—	504 822,08	1 396 355,95			
н146У	—	—	504 814,95	1 396 343,98			
н1049У	—	—	504 814,46	1 396 343,21			
н1050У	—	—	504 827,13	1 396 335,58			
н1051У	—	—	504 827,27	1 396 335,84			
н1052У	—	—	504 833,42	1 396 347,27			
н1053У	—	—	504 836,23	1 396 352,55			

1	2	3	4	5	6	7	8
н1054У	—	—	504 841,06	1 396 359,68	Метод спутниковых геодезических измерений (определений)	$\sqrt{(0,08^2 + 0,06^2)} = 0,10$	—
н1055У	—	—	504 848,59	1 396 372,02			
н1048У	—	—	504 852,06	1 396 377,00			

2. Сведения о частях границ уточняемого земельного участка с кадастровым номером 34:03:110001:305 :

Обозначение части границ		Горизонтальное проложение (S), м	Описание прохождения части границ	Сведения о согласовании местоположения границ (согласовано/спорное)
от т.	до т.			
1	2	3	4	5
н1048У	н138У	14,89	—	согласовано
н138У	н148У	12,55		
н148У	н147У	20,81		
н147У	н146У	13,93		
н146У	н1049У	0,91		
н1049У	н1050У	14,79		
н1050У	н1051У	0,30		
н1051У	н1052У	12,98		
н1052У	н1053У	5,98		
н1053У	н1054У	8,61		
н1054У	н1055У	14,46		
н1055У	н1048У	6,07		

3. Сведения о характеристиках уточняемого земельного участка с кадастровым номером 34:03:110001:305 :

№ п/п	Наименование характеристики земельного участка	Значение характеристики
1	2	3
1.	Адрес земельного участка	403023, Российская Федерация, Волгоградская область, Городищенский р-н, Кузьмичи п, Молодежная ул, д 23/1
1.1.	Сведения о местоположении земельного участка (при отсутствии адреса) в структурированном в соответствии с федеральной информационной адресной системой виде	—
1.2.	Дополнительные сведения о местоположении земельного участка	—
2.	Площадь земельного участка ± величина погрешности определения (вычисления) площади ($P \pm \Delta P$), м ²	700 ± 9,00

1	2	3
3.	Формула, примененная для вычисления предельной погрешности определения площади земельного участка, с подставленными значениями и итоговые (вычисленные) значения	$3,5*0,10*\sqrt{(700,00)} = 9$
4.	Площадь земельного участка согласно сведениям Единого государственного реестра недвижимости (Ркад), м ²	743,00
5.	Оценка расхождения Р и Ркад (Р - Ркад), м ²	43
6.	Предельный минимальный и максимальный размеры земельного участка (Рмин и Рмакс), м ²	Рмин = 400 Рмакс = 3 000
7.	Вид (виды) разрешенного использования	для жилищного строительства и ведения личного подсобного хозяйства
7.1.	Дополнительные сведения об использовании земельного участка	—
8.	Кадастровый или иной государственный учетный номер (инвентарный) здания, сооружения, объекта незавершенного строительства, расположенного на земельном участке	—
9.	Сведения о земельных участках (землях общего пользования, территории общего пользования), посредством которых обеспечивается доступ	Земли общего пользования
10.	Иные сведения	—

4. Пояснения к сведениям об уточняемом земельном участке с кадастровым номером 34:03:110001:305 :

1.	—
----	---

1. Сведения о характерных точках границ уточняемого земельного участка с кадастровым номером 34:03:110001:309 :
Система координат МСК-34, зона 1 Зона № 1

Обозначение характерных точек границ	Координаты, м				Метод определения координат	Формулы, примененные для расчета средней квадратической погрешности определения координат характерных точек границ (Mt), с подставленными в такие формулы значениями и итоговые (вычисленные) значения Mt, м	Описание закрепления точки
	содержатся в Едином государственном реестре недвижимости		определены в результате выполнения комплексных кадастровых работ				
	X	Y	X	Y			
1	2	3	4	5	6	7	8
н33У	—	—	504 776,31	1 396 446,39	Метод спутниковых геодезических измерений (определений)	$\sqrt{(0,08^2 + 0,06^2)} = 0,10$	—

1	2	3	4	5	6	7	8
н32У	—	—	504 792,84	1 396 470,92	Метод спутниковых геодезических измерений (определений)	$\sqrt{(0,08^2 + 0,06^2)} = 0,10$	—
н31У	—	—	504 798,76	1 396 481,41			
н37У	—	—	504 781,59	1 396 492,40			
н36У	—	—	504 778,53	1 396 487,50			
н35У	—	—	504 770,14	1 396 472,76			
н34У	—	—	504 761,77	1 396 459,20			
н1056У	—	—	504 761,82	1 396 458,68			
н1057У	—	—	504 774,79	1 396 451,05			
н1058У	—	—	504 773,09	1 396 448,18			
н33У	—	—	504 776,31	1 396 446,39			

2. Сведения о частях границ уточняемого земельного участка с кадастровым номером 34:03:110001:309 :

Обозначение части границ		Горизонтальное проложение (S), м	Описание прохождения части границ	Сведения о согласовании местоположения границ (согласовано/спорное)
от т.	до т.			
1	2	3	4	5
н33У	н32У	29,58	—	согласовано
н32У	н31У	12,05		
н31У	н37У	20,39		
н37У	н36У	5,78		
н36У	н35У	16,96		
н35У	н34У	15,94		
н34У	н1056У	0,52		
н1056У	н1057У	15,05		
н1057У	н1058У	3,34		
н1058У	н33У	3,68		

3. Сведения о характеристиках уточняемого земельного участка с кадастровым номером <u>34:03:110001:309</u> :		
№ п/п	Наименование характеристики земельного участка	Значение характеристики
1	2	3
1.	Адрес земельного участка	—
1.1.	Сведения о местоположении земельного участка (при отсутствии адреса) в структурированном в соответствии с федеральной информационной адресной системой виде	Российская Федерация, Волгоградская область, Городищенский р-н, Кузьмичи п, Молодежная ул, д 20
1.2.	Дополнительные сведения о местоположении земельного участка	—
2.	Площадь земельного участка ± величина погрешности определения (вычисления) площади ($P \pm \Delta P$), м ²	789 ± 10,00
3.	Формула, примененная для вычисления предельной погрешности определения площади земельного участка, с подставленными значениями и итоговые (вычисленные) значения	$3,5 * 0,10 * \sqrt{(789,00)} = 10$
4.	Площадь земельного участка согласно сведениям Единого государственного реестра недвижимости (Ркад), м ²	684,00
5.	Оценка расхождения Р и Ркад ($P - P_{кад}$), м ²	105
6.	Предельный минимальный и максимальный размеры земельного участка (Рмин и Рмакс), м ²	Рмин = 400 Рмакс = 3 000
7.	Вид (виды) разрешенного использования	земли под домами индивидуальной жилой застройки
7.1.	Дополнительные сведения об использовании земельного участка	—
8.	Кадастровый или иной государственный учетный номер (инвентарный) здания, сооружения, объекта незавершенного строительства, расположенного на земельном участке	34:03:110001:669
9.	Сведения о земельных участках (землях общего пользования, территории общего пользования), посредством которых обеспечивается доступ	Земли общего пользования
10.	Иные сведения	—
4. Пояснения к сведениям об уточняемом земельном участке с кадастровым номером <u>34:03:110001:309</u> :		
1.	—	—

1. Сведения о характерных точках границ уточняемого земельного участка с кадастровым номером 34:03:110001:313 :
 Система координат МСК-34, зона 1 Зона № 1

Обозначение характерных точек границ	Координаты, м				Метод определения координат	Формулы, примененные для расчета средней квадратической погрешности определения координат характерных точек границ (Mt), с подставленными в такие формулы значениями и итоговые (вычисленные) значения Mt, м	Описание закрепления точки
	содержатся в Едином государственном реестре недвижимости		определены в результате выполнения комплексных кадастровых работ				
	X	Y	X	Y			
1	2	3	4	5	6	7	8
н1059У	—	—	504 800,28	1 396 408,37	Метод спутниковых геодезических измерений (определений)	$\sqrt{(0,08^2 + 0,06^2)} = 0,10$	—
н1060У	—	—	504 788,64	1 396 415,24			
н1061У	—	—	504 777,00	1 396 397,60			
н1062У	—	—	504 762,50	1 396 375,85			
н1063У	—	—	504 775,70	1 396 367,98			
н1064У	—	—	504 783,30	1 396 380,91			
н1065У	—	—	504 785,06	1 396 383,65			
н1066У	—	—	504 793,42	1 396 397,02			
н1067У	—	—	504 797,23	1 396 403,37			
н1059У	—	—	504 800,28	1 396 408,37			

2. Сведения о частях границ уточняемого земельного участка с кадастровым номером 34:03:110001:313 :

Обозначение части границ		Горизонтальное проложение (S), м	Описание прохождения части границ	Сведения о согласовании местоположения границ (согласовано/спорное)
от т.	до т.			
1	2	3	4	5

1	2	3	4	5
н1059У	н1060У	13,52	—	согласовано
н1060У	н1061У	21,13		
н1061У	н1062У	26,14		
н1062У	н1063У	15,37		
н1063У	н1064У	15,00		
н1064У	н1065У	3,26		
н1065У	н1066У	15,77		
н1066У	н1067У	7,41		
н1067У	н1059У	5,86		

3. Сведения о характеристиках уточняемого земельного участка с кадастровым номером 34:03:110001:313 :

№ п/п	Наименование характеристики земельного участка	Значение характеристики
1	2	3
1.	Адрес земельного участка	—
1.1.	Сведения о местоположении земельного участка (при отсутствии адреса) в структурированном в соответствии с федеральной информационной адресной системой виде	Российская Федерация, Волгоградская область, Городищенский р-н, Кузьмичи п, Молодежная ул, д 19/1
1.2.	Дополнительные сведения о местоположении земельного участка	—
2.	Площадь земельного участка ± величина погрешности определения (вычисления) площади ($P \pm \Delta P$), м ²	678 ± 9,00
3.	Формула, примененная для вычисления предельной погрешности определения площади земельного участка, с подставленными значениями и итоговые (вычисленные) значения	$3,5 * 0,10 * \sqrt{(678,00)} = 9$
4.	Площадь земельного участка согласно сведениям Единого государственного реестра недвижимости (Ркад), м ²	683,00
5.	Оценка расхождения Р и Ркад ($P - P_{кад}$), м ²	5
6.	Предельный минимальный и максимальный размеры земельного участка (Рмин и Рмакс), м ²	Рмин = 400 Рмакс = 3 000
7.	Вид (виды) разрешенного использования	земли под домами индивидуальной жилой застройки
7.1.	Дополнительные сведения об использовании земельного участка	—
8.	Кадастровый или иной государственный учетный номер (инвентарный) здания, сооружения, объекта незавершенного строительства, расположенного на земельном участке	—

1	2	3
9.	Сведения о земельных участках (землях общего пользования, территории общего пользования), посредством которых обеспечивается доступ	Земли общего пользования
10.	Иные сведения	—

4. Пояснения к сведениям об уточняемом земельном участке с кадастровым номером 34:03:110001:313 :

1.	—
----	---

1. Сведения о характерных точках границ уточняемого земельного участка с кадастровым номером 34:03:110001:317 :
Система координат МСК-34, зона 1 Зона № 1

Обозначение характерных точек границ	Координаты, м				Метод определения координат	Формулы, примененные для расчета средней квадратической погрешности определения координат характерных точек границ (Mt), с подставленными в такие формулы значениями и итоговые (вычисленные) значения Mt, м	Описание закрепления точки
	содержатся в Едином государственном реестре недвижимости		определены в результате выполнения комплексных кадастровых работ				
	X	Y	X	Y			
1	2	3	4	5	6	7	8
н45У	—	—	504 744,34	1 396 469,83	Метод спутниковых геодезических измерений (определений)	$\sqrt{(0,08^2 + 0,06^2)} = 0,10$	—
н44У	—	—	504 759,43	1 396 493,44			
н43У	—	—	504 762,77	1 396 499,69			
н1068У	—	—	504 744,87	1 396 510,58			
н1069У	—	—	504 743,74	1 396 509,01			
н1070У	—	—	504 734,43	1 396 492,95			
н1071У	—	—	504 726,87	1 396 480,60			
н45У	—	—	504 744,34	1 396 469,83			

2. Сведения о частях границ уточняемого земельного участка с кадастровым номером 34:03:110001:317 :

Обозначение части границ		Горизонтальное проложение (S), м	Описание прохождения части границ	Сведения о согласовании местоположения границ (согласовано/спорное)
от т.	до т.			
1	2	3	4	5
н45У	н44У	28,02	—	согласовано
н44У	н43У	7,09		
н43У	н1068У	20,95		
н1068У	н1069У	1,93		
н1069У	н1070У	18,56		
н1070У	н1071У	14,48		
н1071У	н45У	20,52		

3. Сведения о характеристиках уточняемого земельного участка с кадастровым номером 34:03:110001:317 :

№ п/п	Наименование характеристики земельного участка	Значение характеристики
1	2	3
1.	Адрес земельного участка	403023, Российская Федерация, Волгоградская область, Городищенский р-н, Кузьмичи п, Молодежная ул, д 16
1.1.	Сведения о местоположении земельного участка (при отсутствии адреса) в структурированном в соответствии с федеральной информационной адресной системой виде	—
1.2.	Дополнительные сведения о местоположении земельного участка	—
2.	Площадь земельного участка ± величина погрешности определения (вычисления) площади ($P \pm \Delta P$), м ²	734 ± 9,00
3.	Формула, примененная для вычисления предельной погрешности определения площади земельного участка, с подставленными значениями и итоговые (вычисленные) значения	$3,5 * 0,10 * \sqrt{(734,00)} = 9$
4.	Площадь земельного участка согласно сведениям Единого государственного реестра недвижимости (Ркад), м ²	700,00
5.	Оценка расхождения Р и Ркад ($P - P_{кад}$), м ²	34
6.	Предельный минимальный и максимальный размеры земельного участка (Рмин и Рмакс), м ²	Рмин = 400 Рмакс = 3 000
7.	Вид (виды) разрешенного использования	для ведения личного подсобного хозяйства
7.1.	Дополнительные сведения об использовании земельного участка	—

1	2	3
8.	Кадастровый или иной государственный учетный номер (инвентарный) здания, сооружения, объекта незавершенного строительства, расположенного на земельном участке	—
9.	Сведения о земельных участках (землях общего пользования, территории общего пользования), посредством которых обеспечивается доступ	Земли общего пользования
10.	Иные сведения	—

4. Пояснения к сведениям об уточняемом земельном участке с кадастровым номером 34:03:110001:317 :

1.	—
----	---

1. Сведения о характерных точках границ уточняемого земельного участка с кадастровым номером 34:03:110001:323 :
 Система координат МСК-34, зона 1 Зона № 1

Обозначение характерных точек границ	Координаты, м				Метод определения координат	Формулы, примененные для расчета средней квадратической погрешности определения координат характерных точек границ (Mt), с подставленными в такие формулы значениями и итоговые (вычисленные) значения Mt, м	Описание закрепления точки
	содержатся в Едином государственном реестре недвижимости		определены в результате выполнения комплексных кадастровых работ				
	X	Y	X	Y			
1	2	3	4	5	6	7	8
н1072У	—	—	504 717,85	1 396 540,69	Метод спутниковых геодезических измерений (определений)	$\sqrt{(0,08^2 + 0,06^2)} = 0,10$	—
н1073У	—	—	504 706,36	1 396 547,49			
н1074У	—	—	504 705,76	1 396 546,68			
н1075У	—	—	504 699,19	1 396 551,16			
н1076У	—	—	504 676,68	1 396 514,27			
н1077У	—	—	504 674,82	1 396 511,08			
н1078У	—	—	504 692,65	1 396 501,12			

1	2	3	4	5	6	7	8
н1079У	—	—	504 711,15	1 396 530,53	Метод спутниковых геодезических измерений (определений)	$\sqrt{(0,08^2 + 0,06^2)} = 0,10$	—
н1072У	—	—	504 717,85	1 396 540,69			

2. Сведения о частях границ уточняемого земельного участка с кадастровым номером 34:03:110001:323 :

Обозначение части границ		Горизонтальное проложение (S), м	Описание прохождения части границ	Сведения о согласовании местоположения границ (согласовано/спорное)
от т.	до т.			
1	2	3	4	5
н1072У	н1073У	13,35	—	согласовано
н1073У	н1074У	1,01		
н1074У	н1075У	7,95		
н1075У	н1076У	43,22		
н1076У	н1077У	3,69		
н1077У	н1078У	20,42		
н1078У	н1079У	34,74		
н1079У	н1072У	12,17		

3. Сведения о характеристиках уточняемого земельного участка с кадастровым номером 34:03:110001:323 :

№ п/п	Наименование характеристики земельного участка	Значение характеристики
1	2	3
1.	Адрес земельного участка	—
1.1.	Сведения о местоположении земельного участка (при отсутствии адреса) в структурированном в соответствии с федеральной информационной адресной системой виде	Российская Федерация, Волгоградская область, Городищенский р-н, Кузьмичи п, Молодежная ул, д 10
1.2.	Дополнительные сведения о местоположении земельного участка	—
2.	Площадь земельного участка ± величина погрешности определения (вычисления) площади ($P \pm \Delta P$), м ²	976 ± 11,00
3.	Формула, примененная для вычисления предельной погрешности определения площади земельного участка, с подставленными значениями и итоговые (вычисленные) значения	$3,5 * 0,10 * \sqrt{(976,00)} = 11$
4.	Площадь земельного участка согласно сведениям Единого государственного реестра недвижимости (Ркад), м ²	800,00
5.	Оценка расхождения P и Ркад ($P - P_{кад}$), м ²	176

1	2	3
6.	Предельный минимальный и максимальный размеры земельного участка (Р _{мин} и Р _{макс}), м ²	Р _{мин} = 400 Р _{макс} = 3 000
7.	Вид (виды) разрешенного использования	для ведения личного подсобного хозяйства
7.1.	Дополнительные сведения об использовании земельного участка	—
8.	Кадастровый или иной государственный учетный номер (инвентарный) здания, сооружения, объекта незавершенного строительства, расположенного на земельном участке	34:03:110001:1025
9.	Сведения о земельных участках (землях общего пользования, территории общего пользования), посредством которых обеспечивается доступ	Земли общего пользования
10.	Иные сведения	—

4. Пояснения к сведениям об уточняемом земельном участке с кадастровым номером 34:03:110001:323 :

1.	—
----	---

1. Сведения о характерных точках границ уточняемого земельного участка с кадастровым номером 34:03:110001:330 :
Система координат МСК-34, зона 1 Зона № 1

Обозначение характерных точек границ	Координаты, м				Метод определения координат	Формулы, примененные для расчета средней квадратической погрешности определения координат характерных точек границ (Mt), с подставленными в такие формулы значениями и итоговые (вычисленные) значения Mt, м	Описание закрепления точки
	содержатся в Едином государственном реестре недвижимости		определены в результате выполнения комплексных кадастровых работ				
	X	Y	X	Y			
1	2	3	4	5	6	7	8
н1080У	—	—	504 603,67	1 396 207,32	Метод спутниковых геодезических измерений (определений)	$\sqrt{(0,08^2 + 0,06^2)} = 0,10$	—
н1081У	—	—	504 623,57	1 396 230,15			
н1082У	—	—	504 630,31	1 396 238,73			
н1083У	—	—	504 632,93	1 396 244,37			
н1084У	—	—	504 625,50	1 396 250,13			

1	2	3	4	5	6	7	8
н1085У	—	—	504 616,23	1 396 255,25	Метод спутниковых геодезических измерений (определений)	$\sqrt{(0,08^2 + 0,06^2)} = 0,10$	—
н203У	—	—	504 610,80	1 396 258,86			
н202У	—	—	504 604,97	1 396 248,43			
н201У	—	—	504 585,45	1 396 219,60			
н1080У	—	—	504 603,67	1 396 207,32			

2. Сведения о частях границ уточняемого земельного участка с кадастровым номером 34:03:110001:330 :

Обозначение части границ		Горизонтальное проложение (S), м	Описание прохождения части границ	Сведения о согласовании местоположения границ (согласовано/спорное)
от т.	до т.			
1	2	3	4	5
н1080У	н1081У	30,29	—	согласовано
н1081У	н1082У	10,91		
н1082У	н1083У	6,22		
н1083У	н1084У	9,40		
н1084У	н1085У	10,59		
н1085У	н203У	6,52		
н203У	н202У	11,95		
н202У	н201У	34,82		
н201У	н1080У	21,97		

3. Сведения о характеристиках уточняемого земельного участка с кадастровым номером 34:03:110001:330 :

№ п/п	Наименование характеристики земельного участка	Значение характеристики
1	2	3
1.	Адрес земельного участка	—
1.1.	Сведения о местоположении земельного участка (при отсутствии адреса) в структурированном в соответствии с федеральной информационной адресной системой виде	Российская Федерация, Волгоградская область, Городищенский р-н, Кузьмичи п, Мира ул, д 85
1.2.	Дополнительные сведения о местоположении земельного участка	—
2.	Площадь земельного участка ± величина погрешности определения (вычисления) площади ($P \pm \Delta P$), м ²	1 167 ± 12,00

1	2	3
3.	Формула, примененная для вычисления предельной погрешности определения площади земельного участка, с подставленными значениями и итоговые (вычисленные) значения	$3,5*0,10*\sqrt{(1\ 167,00)} = 12$
4.	Площадь земельного участка согласно сведениям Единого государственного реестра недвижимости (Ркад), м ²	1 014,00
5.	Оценка расхождения Р и Ркад (Р - Ркад), м ²	153
6.	Предельный минимальный и максимальный размеры земельного участка (Рмин и Рмакс), м ²	Рмин = 400 Рмакс = 3 000
7.	Вид (виды) разрешенного использования	для индивидуального жилищного строительства и ведения личного подсобного хозяйства
7.1.	Дополнительные сведения об использовании земельного участка	—
8.	Кадастровый или иной государственный учетный номер (инвентарный) здания, сооружения, объекта незавершенного строительства, расположенного на земельном участке	34:03:110001:1177
9.	Сведения о земельных участках (землях общего пользования, территории общего пользования), посредством которых обеспечивается доступ	Земли общего пользования
10.	Иные сведения	—

4. Пояснения к сведениям об уточняемом земельном участке с кадастровым номером 34:03:110001:330 :

1.	—
----	---

1. Сведения о характерных точках границ уточняемого земельного участка с кадастровым номером 34:03:110001:331 :
Система координат МСК-34, зона 1 Зона № 1

Обозначение характерных точек границ	Координаты, м				Метод определения координат	Формулы, примененные для расчета средней квадратической погрешности определения координат характерных точек границ (Mt), с подставленными в такие формулы значениями и итоговые (вычисленные) значения Mt, м	Описание закрепления точки
	содержатся в Едином государственном реестре недвижимости		определены в результате выполнения комплексных кадастровых работ				
	X	Y	X	Y			
1	2	3	4	5	6	7	8
н1086У	—	—	504 481,94	1 396 358,10	Метод спутниковых геодезических измерений (определений)	$\sqrt{(0,08^2 + 0,06^2)} = 0,10$	—

1	2	3	4	5	6	7	8
н1087У	—	—	504 504,65	1 396 389,35	Метод спутниковых геодезических измерений (определений)	$\sqrt{(0,08^2 + 0,06^2)} = 0,10$	—
н1088У	—	—	504 503,97	1 396 389,95			
н1089У	—	—	504 509,44	1 396 396,31			
н1090У	—	—	504 491,93	1 396 410,11			
н1091У	—	—	504 484,95	1 396 405,02			
н1092У	—	—	504 479,46	1 396 398,72			
н1093У	—	—	504 473,50	1 396 388,71			
н1094У	—	—	504 470,48	1 396 382,75			
н1095У	—	—	504 470,85	1 396 380,85			
н1096У	—	—	504 468,49	1 396 377,05			
н1097У	—	—	504 466,05	1 396 375,43			
н1098У	—	—	504 463,20	1 396 370,82			
н1086У	—	—	504 481,94	1 396 358,10			

2. Сведения о частях границ уточняемого земельного участка с кадастровым номером 34:03:110001:331 :

Обозначение части границ		Горизонтальное проложение (S), м	Описание прохождения части границ	Сведения о согласовании местоположения границ (согласовано/спорное)
от т.	до т.			
1	2	3	4	5
н1086У	н1087У	38,63	—	согласовано
н1087У	н1088У	0,91		
н1088У	н1089У	8,39		
н1089У	н1090У	22,29		
н1090У	н1091У	8,64		

1	2	3	4	5
н1091У	н1092У	8,36	—	согласовано
н1092У	н1093У	11,65		
н1093У	н1094У	6,68		
н1094У	н1095У	1,94		
н1095У	н1096У	4,47		
н1096У	н1097У	2,93		
н1097У	н1098У	5,42		
н1098У	н1086У	22,65		

3. Сведения о характеристиках уточняемого земельного участка с кадастровым номером 34:03:110001:331 :

№ п/п	Наименование характеристики земельного участка	Значение характеристики
1	2	3
1.	Адрес земельного участка	403023, Российская Федерация, Волгоградская область, Городищенский р-н, Кузьмичи п, Мира ул, д 84
1.1.	Сведения о местоположении земельного участка (при отсутствии адреса) в структурированном в соответствии с федеральной информационной адресной системой виде	—
1.2.	Дополнительные сведения о местоположении земельного участка	—
2.	Площадь земельного участка ± величина погрешности определения (вычисления) площади ($P \pm \Delta P$), м ²	1 154 ± 12,00
3.	Формула, примененная для вычисления предельной погрешности определения площади земельного участка, с подставленными значениями и итоговые (вычисленные) значения	$3,5 * 0,10 * \sqrt{(1\ 154,00)} = 12$
4.	Площадь земельного участка согласно сведениям Единого государственного реестра недвижимости (Ркад), м ²	990,00
5.	Оценка расхождения Р и Ркад ($P - P_{кад}$), м ²	164
6.	Предельный минимальный и максимальный размеры земельного участка (Рмин и Рмакс), м ²	Рмин = 400 Рмакс = 3 000
7.	Вид (виды) разрешенного использования	для ведения личного подсобного хозяйства
7.1.	Дополнительные сведения об использовании земельного участка	—
8.	Кадастровый или иной государственный учетный номер (инвентарный) здания, сооружения, объекта незавершенного строительства, расположенного на земельном участке	34:03:110001:761

1	2	3
9.	Сведения о земельных участках (землях общего пользования, территории общего пользования), посредством которых обеспечивается доступ	Земли общего пользования
10.	Иные сведения	—

4. Пояснения к сведениям об уточняемом земельном участке с кадастровым номером 34:03:110001:331 :

1.	—
----	---

1. Сведения о характерных точках границ уточняемого земельного участка с кадастровым номером 34:03:110001:333 :
Система координат МСК-34, зона 1 Зона № 1

Обозначение характерных точек границ	Координаты, м				Метод определения координат	Формулы, примененные для расчета средней квадратической погрешности определения координат характерных точек границ (Mt), с подставленными в такие формулы значениями и итоговые (вычисленные) значения Mt, м	Описание закрепления точки
	содержатся в Едином государственном реестре недвижимости		определены в результате выполнения комплексных кадастровых работ				
	X	Y	X	Y			
1	2	3	4	5	6	7	8
н1098У	—	—	504 463,20	1 396 370,82	Метод спутниковых геодезических измерений (определений)	$\sqrt{(0,08^2 + 0,06^2)} = 0,10$	—
н1097У	—	—	504 466,05	1 396 375,43			
н1096У	—	—	504 468,49	1 396 377,05			
н1095У	—	—	504 470,85	1 396 380,85			
н1094У	—	—	504 470,48	1 396 382,75			
н1093У	—	—	504 473,50	1 396 388,71			
н1092У	—	—	504 479,46	1 396 398,72			
н1091У	—	—	504 484,95	1 396 405,02			

1	2	3	4	5	6	7	8
н1099У	—	—	504 468,20	1 396 418,04	Метод спутниковых геодезических измерений (определений)	$\sqrt{(0,08^2 + 0,06^2)} = 0,10$	—
н1100У	—	—	504 464,83	1 396 412,30			
н1101У	—	—	504 463,85	1 396 412,74			
н1102У	—	—	504 459,98	1 396 406,13			
н1103У	—	—	504 461,39	1 396 404,93			
н1104У	—	—	504 446,53	1 396 383,34			
н1098У	—	—	504 463,20	1 396 370,82			

2. Сведения о частях границ уточняемого земельного участка с кадастровым номером 34:03:110001:333 :

Обозначение части границ		Горизонтальное проложение (S), м	Описание прохождения части границ	Сведения о согласовании местоположения границ (согласовано/спорное)
от т.	до т.			
1	2	3	4	5
н1098У	н1097У	5,42	—	согласовано
н1097У	н1096У	2,93		
н1096У	н1095У	4,47		
н1095У	н1094У	1,94		
н1094У	н1093У	6,68		
н1093У	н1092У	11,65		
н1092У	н1091У	8,36		
н1091У	н1099У	21,22		
н1099У	н1100У	6,66		
н1100У	н1101У	1,07		
н1101У	н1102У	7,66		
н1102У	н1103У	1,85		
н1103У	н1104У	26,21		
н1104У	н1098У	20,85		

3. Сведения о характеристиках уточняемого земельного участка с кадастровым номером 34:03:110001:333 :

№ п/п	Наименование характеристики земельного участка	Значение характеристики
-------	--	-------------------------

1	2	3
1.	Адрес земельного участка	—
1.1.	Сведения о местоположении земельного участка (при отсутствии адреса) в структурированном в соответствии с федеральной информационной адресной системой виде	Российская Федерация, Волгоградская область, Городищенский р-н, Кузьмичи п, Мира ул, д 82
1.2.	Дополнительные сведения о местоположении земельного участка	—
2.	Площадь земельного участка \pm величина погрешности определения (вычисления) площади ($P \pm \Delta P$), м ²	828 \pm 10,00
3.	Формула, примененная для вычисления предельной погрешности определения площади земельного участка, с подставленными значениями и итоговые (вычисленные) значения	$3,5 * 0,10 * \sqrt{(828,00)} = 10$
4.	Площадь земельного участка согласно сведениям Единого государственного реестра недвижимости (Ркад), м ²	828,00
5.	Оценка расхождения Р и Ркад ($P - P_{кад}$), м ²	0
6.	Предельный минимальный и максимальный размеры земельного участка (Рмин и Рмакс), м ²	Рмин = 400 Рмакс = 3 000
7.	Вид (виды) разрешенного использования	земли под домами индивидуальной жилой застройки
7.1.	Дополнительные сведения об использовании земельного участка	—
8.	Кадастровый или иной государственный учетный номер (инвентарный) здания, сооружения, объекта незавершенного строительства, расположенного на земельном участке	—
9.	Сведения о земельных участках (землях общего пользования, территории общего пользования), посредством которых обеспечивается доступ	Земли общего пользования
10.	Иные сведения	—
4. Пояснения к сведениям об уточняемом земельном участке с кадастровым номером		34:03:110001:333 :
1.	—	—

1. Сведения о характерных точках границ уточняемого земельного участка с кадастровым номером 34:03:110001:336 :
 Система координат МСК-34, зона 1 Зона № 1

Обозначение характерных точек границ	Координаты, м				Метод определения координат	Формулы, примененные для расчета средней квадратической погрешности определения координат характерных точек границ (Mt), с подставленными в такие формулы значениями и итоговые (вычисленные) значения Mt, м	Описание закрепления точки
	содержатся в Едином государственном реестре недвижимости		определены в результате выполнения комплексных кадастровых работ				
	X	Y	X	Y			
1	2	3	4	5	6	7	8
н128У	—	—	504 552,57	1 396 236,97	Метод спутниковых геодезических измерений (определений)	$\sqrt{(0,08^2 + 0,06^2)} = 0,10$	—
н127У	—	—	504 561,85	1 396 252,49			
н126У	—	—	504 573,06	1 396 273,90			
н1105У	—	—	504 552,75	1 396 285,27			
н1106У	—	—	504 551,79	1 396 283,46			
н1107У	—	—	504 547,81	1 396 276,42			
н1108У	—	—	504 544,30	1 396 270,90			
н1109У	—	—	504 536,24	1 396 257,33			
н1110У	—	—	504 539,17	1 396 255,53			
н1111У	—	—	504 532,14	1 396 243,28			
н1112У	—	—	504 535,23	1 396 241,75			
н128У	—	—	504 552,57	1 396 236,97			

2. Сведения о частях границ уточняемого земельного участка с кадастровым номером 34:03:110001:336 :

Обозначение части границ		Горизонтальное проложение (S), м	Описание прохождения части границ	Сведения о согласовании местоположения границ (согласовано/спорное)
от т.	до т.			
1	2	3	4	5
н128У	н127У	18,08	—	согласовано
н127У	н126У	24,17		
н126У	н1105У	23,28		
н1105У	н1106У	2,05		
н1106У	н1107У	8,09		
н1107У	н1108У	6,54		
н1108У	н1109У	15,78		
н1109У	н1110У	3,44		
н1110У	н1111У	14,12		
н1111У	н1112У	3,45		
н1112У	н128У	17,99		

3. Сведения о характеристиках уточняемого земельного участка с кадастровым номером 34:03:110001:336 :

№ п/п	Наименование характеристики земельного участка	Значение характеристики
1	2	3
1.	Адрес земельного участка	—
1.1.	Сведения о местоположении земельного участка (при отсутствии адреса) в структурированном в соответствии с федеральной информационной адресной системой виде	Российская Федерация, Волгоградская область, Городищенский р-н, Кузьмичи п, Мира ул, д 79
1.2.	Дополнительные сведения о местоположении земельного участка	—
2.	Площадь земельного участка ± величина погрешности определения (вычисления) площади ($P \pm \Delta P$), м ²	1 035 ± 11,00
3.	Формула, примененная для вычисления предельной погрешности определения площади земельного участка, с подставленными значениями и итоговые (вычисленные) значения	$3,5*0,10*\sqrt{(1\ 035,00)} = 11$
4.	Площадь земельного участка согласно сведениям Единого государственного реестра недвижимости (Ркад), м ²	800,00
5.	Оценка расхождения Р и Ркад ($P - P_{кад}$), м ²	235
6.	Предельный минимальный и максимальный размеры земельного участка ($P_{мин}$ и $P_{макс}$), м ²	$P_{мин} = 400$ $P_{макс} = 3\ 000$

1	2	3
7.	Вид (виды) разрешенного использования	земли под домами индивидуальной жилой застройки
7.1.	Дополнительные сведения об использовании земельного участка	—
8.	Кадастровый или иной государственный учетный номер (инвентарный) здания, сооружения, объекта незавершенного строительства, расположенного на земельном участке	34:03:110001:1187
9.	Сведения о земельных участках (землях общего пользования, территории общего пользования), посредством которых обеспечивается доступ	Земли общего пользования
10.	Иные сведения	—

4. Пояснения к сведениям об уточняемом земельном участке с кадастровым номером 34:03:110001:336 :

1.	—
----	---

1. Сведения о характерных точках границ уточняемого земельного участка с кадастровым номером 34:03:110001:353 :
 Система координат МСК-34, зона 1 Зона № 1

Обозначение характерных точек границ	Координаты, м				Метод определения координат	Формулы, примененные для расчета средней квадратической погрешности определения координат характерных точек границ (Mt), с подставленными в такие формулы значениями и итоговые (вычисленные) значения Mt, м	Описание закрепления точки
	содержатся в Едином государственном реестре недвижимости		определены в результате выполнения комплексных кадастровых работ				
	X	Y	X	Y			
1	2	3	4	5	6	7	8
н1120У	—	—	505 013,91	1 395 839,11	Метод спутниковых геодезических измерений (определений)	$\sqrt{(0,08^2 + 0,06^2)} = 0,10$	—
н1121У	—	—	505 001,96	1 395 855,22			
н1122У	—	—	504 994,44	1 395 850,51			
н1123У	—	—	504 986,63	1 395 846,04			
н1124У	—	—	504 977,39	1 395 840,75			
н1125У	—	—	504 969,45	1 395 835,72			

1	2	3	4	5	6	7	8
н1126У	—	—	504 966,39	1 395 834,01	Метод спутниковых геодезических измерений (определений)	$\sqrt{(0,08^2 + 0,06^2)} = 0,10$	—
н1127У	—	—	504 950,67	1 395 825,19			
н1128У	—	—	504 960,77	1 395 807,64			
н1120У	—	—	505 013,91	1 395 839,11			

2. Сведения о частях границ уточняемого земельного участка с кадастровым номером 34:03:110001:353 :

Обозначение части границ		Горизонтальное проложение (S), м	Описание прохождения части границ	Сведения о согласовании местоположения границ (согласовано/спорное)
от т.	до т.			
1	2	3	4	5
н1120У	н1121У	20,06	—	согласовано
н1121У	н1122У	8,87		
н1122У	н1123У	9,00		
н1123У	н1124У	10,65		
н1124У	н1125У	9,40		
н1125У	н1126У	3,51		
н1126У	н1127У	18,03		
н1127У	н1128У	20,25		
н1128У	н1120У	61,76		

3. Сведения о характеристиках уточняемого земельного участка с кадастровым номером 34:03:110001:353 :

№ п/п	Наименование характеристики земельного участка	Значение характеристики
1	2	3
1.	Адрес земельного участка	—
1.1.	Сведения о местоположении земельного участка (при отсутствии адреса) в структурированном в соответствии с федеральной информационной адресной системой виде	Российская Федерация, Волгоградская область, Городищенский р-н, Кузьмичи п, Мира ул, д 147
1.2.	Дополнительные сведения о местоположении земельного участка	—
2.	Площадь земельного участка ± величина погрешности определения (вычисления) площади ($P \pm \Delta P$), м ²	1 207 ± 12,00

1	2	3
3.	Формула, примененная для вычисления предельной погрешности определения площади земельного участка, с подставленными значениями и итоговые (вычисленные) значения	$3,5*0,10*\sqrt{(1\ 207,00)} = 12$
4.	Площадь земельного участка согласно сведениям Единого государственного реестра недвижимости (Ркад), м ²	1 400,00
5.	Оценка расхождения Р и Ркад (Р - Ркад), м ²	193
6.	Предельный минимальный и максимальный размеры земельного участка (Рмин и Рмакс), м ²	Рмин = 400 Рмакс = 3 000
7.	Вид (виды) разрешенного использования	земли под домами индивидуальной жилой застройки
7.1.	Дополнительные сведения об использовании земельного участка	—
8.	Кадастровый или иной государственный учетный номер (инвентарный) здания, сооружения, объекта незавершенного строительства, расположенного на земельном участке	—
9.	Сведения о земельных участках (землях общего пользования, территории общего пользования), посредством которых обеспечивается доступ	Земли общего пользования
10.	Иные сведения	—

4. Пояснения к сведениям об уточняемом земельном участке с кадастровым номером 34:03:110001:353 :

1.	—
----	---

1. Сведения о характерных точках границ уточняемого земельного участка с кадастровым номером 34:03:110001:356 :
Система координат МСК-34, зона 1 Зона № 1

Обозначение характерных точек границ	Координаты, м				Метод определения координат	Формулы, примененные для расчета средней квадратической погрешности определения координат характерных точек границ (Mt), с подставленными в такие формулы значениями и итоговые (вычисленные) значения Mt, м	Описание закрепления точки
	содержатся в Едином государственном реестре недвижимости		определены в результате выполнения комплексных кадастровых работ				
	X	Y	X	Y			
1	2	3	4	5	6	7	8
н213У	—	—	504 962,91	1 395 762,11	Метод спутниковых геодезических измерений (определений)	$\sqrt{(0,08^2 + 0,06^2)} = 0,10$	—

1	2	3	4	5	6	7	8
н1129У	—	—	504 950,29	1 395 784,17	Метод спутниковых геодезических измерений (определений)	$\sqrt{(0,08^2 + 0,06^2)} = 0,10$	—
н1130У	—	—	504 923,18	1 395 769,97			
н214У	—	—	504 935,03	1 395 745,62			
н213У	—	—	504 962,91	1 395 762,11			

2. Сведения о частях границ уточняемого земельного участка с кадастровым номером 34:03:110001:356 :

Обозначение части границ		Горизонтальное проложение (S), м	Описание прохождения части границ	Сведения о согласовании местоположения границ (согласовано/спорное)
от т.	до т.			
1	2	3	4	5
н213У	н1129У	25,41	—	согласовано
н1129У	н1130У	30,60		
н1130У	н214У	27,08		
н214У	н213У	32,39		

3. Сведения о характеристиках уточняемого земельного участка с кадастровым номером 34:03:110001:356 :

№ п/п	Наименование характеристики земельного участка	Значение характеристики
1	2	3
1.	Адрес земельного участка	403023, Российская Федерация, Волгоградская область, Городищенский р-н, Кузьмичи п, Мира ул, д 144
1.1.	Сведения о местоположении земельного участка (при отсутствии адреса) в структурированном в соответствии с федеральной информационной адресной системой виде	—
1.2.	Дополнительные сведения о местоположении земельного участка	—
2.	Площадь земельного участка ± величина погрешности определения (вычисления) площади ($P \pm \Delta P$), м ²	826 ± 10,00
3.	Формула, примененная для вычисления предельной погрешности определения площади земельного участка, с подставленными значениями и итоговые (вычисленные) значения	$3,5 * 0,10 * \sqrt{(826,00)} = 10$
4.	Площадь земельного участка согласно сведениям Единого государственного реестра недвижимости (Ркад), м ²	874,00
5.	Оценка расхождения Р и Ркад ($P - P_{кад}$), м ²	48

1	2	3
6.	Предельный минимальный и максимальный размеры земельного участка (Р _{мин} и Р _{макс}), м ²	Р _{мин} = 400 Р _{макс} = 3 000
7.	Вид (виды) разрешенного использования	Земли под домами индивидуальной жилой застройки
7.1.	Дополнительные сведения об использовании земельного участка	—
8.	Кадастровый или иной государственный учетный номер (инвентарный) здания, сооружения, объекта незавершенного строительства, расположенного на земельном участке	34:03:110001:804
9.	Сведения о земельных участках (землях общего пользования, территории общего пользования), посредством которых обеспечивается доступ	Земли общего пользования
10.	Иные сведения	—

4. Пояснения к сведениям об уточняемом земельном участке с кадастровым номером 34:03:110001:356 :

1.	—
----	---

1. Сведения о характерных точках границ уточняемого земельного участка с кадастровым номером 34:03:110001:360 :
Система координат МСК-34, зона 1 Зона № 1

Обозначение характерных точек границ	Координаты, м				Метод определения координат	Формулы, примененные для расчета средней квадратической погрешности определения координат характерных точек границ (Mt), с подставленными в такие формулы значениями и итоговые (вычисленные) значения Mt, м	Описание закрепления точки
	содержатся в Едином государственном реестре недвижимости		определены в результате выполнения комплексных кадастровых работ				
	X	Y	X	Y			
1	2	3	4	5	6	7	8
н1131У	—	—	504 815,98	1 396 236,93	Метод спутниковых геодезических измерений (определений)	$\sqrt{(0,08^2 + 0,06^2)} = 0,10$	—
н1132У	—	—	504 820,68	1 396 251,98			
н1133У	—	—	504 824,60	1 396 262,81			
н1134У	—	—	504 826,55	1 396 267,31			
н1135У	—	—	504 793,96	1 396 285,08			

1	2	3	4	5	6	7	8
н1136У	—	—	504 780,26	1 396 245,47	Метод спутниковых геодезических измерений (определений)	$\sqrt{(0,08^2 + 0,06^2)} = 0,10$	—
н1131У	—	—	504 815,98	1 396 236,93			

2. Сведения о частях границ уточняемого земельного участка с кадастровым номером 34:03:110001:360 :

Обозначение части границ		Горизонтальное проложение (S), м	Описание прохождения части границ	Сведения о согласовании местоположения границ (согласовано/спорное)
от т.	до т.			
1	2	3	4	5
н1131У	н1132У	15,77	—	согласовано
н1132У	н1133У	11,52		
н1133У	н1134У	4,90		
н1134У	н1135У	37,12		
н1135У	н1136У	41,91		
н1136У	н1131У	36,73		

3. Сведения о характеристиках уточняемого земельного участка с кадастровым номером 34:03:110001:360 :

№ п/п	Наименование характеристики земельного участка	Значение характеристики
1	2	3
1.	Адрес земельного участка	—
1.1.	Сведения о местоположении земельного участка (при отсутствии адреса) в структурированном в соответствии с федеральной информационной адресной системой виде	Российская Федерация, Волгоградская область, Городищенский р-н, Кузьмичи п, Мира ул, д 104
1.2.	Дополнительные сведения о местоположении земельного участка	—
2.	Площадь земельного участка ± величина погрешности определения (вычисления) площади ($P \pm \Delta P$), м ²	1 345 ± 13,00
3.	Формула, примененная для вычисления предельной погрешности определения площади земельного участка, с подставленными значениями и итоговые (вычисленные) значения	$3,5 * 0,10 * \sqrt{(1\ 345,00)} = 13$
4.	Площадь земельного участка согласно сведениям Единого государственного реестра недвижимости (Ркад), м ²	1 310,00
5.	Оценка расхождения P и Ркад ($P - P_{кад}$), м ²	35
6.	Предельный минимальный и максимальный размеры земельного участка (P _{мин} и P _{макс}), м ²	P _{мин} = 400 P _{макс} = 3 000

1	2	3
7.	Вид (виды) разрешенного использования	земли под домами индивидуальной жилой застройки
7.1.	Дополнительные сведения об использовании земельного участка	—
8.	Кадастровый или иной государственный учетный номер (инвентарный) здания, сооружения, объекта незавершенного строительства, расположенного на земельном участке	—
9.	Сведения о земельных участках (землях общего пользования, территории общего пользования), посредством которых обеспечивается доступ	Земли общего пользования
10.	Иные сведения	—

4. Пояснения к сведениям об уточняемом земельном участке с кадастровым номером 34:03:110001:360 :

1.	—
----	---

1. Сведения о характерных точках границ уточняемого земельного участка с кадастровым номером 34:03:110001:371 :

Система координат МСК-34, зона 1 Зона № 1

Обозначение характерных точек границ	Координаты, м				Метод определения координат	Формулы, примененные для расчета средней квадратической погрешности определения координат характерных точек границ (Mt), с подставленными в такие формулы значениями и итоговые (вычисленные) значения Mt, м	Описание закрепления точки
	содержатся в Едином государственном реестре недвижимости		определены в результате выполнения комплексных кадастровых работ				
	X	Y	X	Y			
1	2	3	4	5	6	7	8

34:03:110001:371(1)

н1137У	—	—	504 743,96	1 395 774,69	Метод спутниковых геодезических измерений (определений)	$\sqrt{(0,08^2 + 0,06^2)} = 0,10$	—
н1138У	—	—	504 740,21	1 395 781,13			
н1139У	—	—	504 731,22	1 395 776,24			
н1140У	—	—	504 723,87	1 395 771,96			
н1141У	—	—	504 727,15	1 395 765,68			

1	2	3	4	5	6	7	8
н1137У	—	—	504 743,96	1 395 774,69	Метод спутниковых геодезических измерений (определений)	$\sqrt{(0,08^2 + 0,06^2)} = 0,10$	—
34:03:110001:371(2)							
н1142У	—	—	504 774,61	1 395 786,32	Метод спутниковых геодезических измерений (определений)	$\sqrt{(0,08^2 + 0,06^2)} = 0,10$	—
н1143У	—	—	504 752,07	1 395 773,60			
н1144У	—	—	504 747,57	1 395 782,10			
н1145У	—	—	504 748,25	1 395 782,46			
н1146У	—	—	504 758,01	1 395 787,82			
н1147У	—	—	504 769,22	1 395 794,86			
н1148У	—	—	504 771,53	1 395 791,36			
н1149У	—	—	504 772,16	1 395 790,33			
н1150У	—	—	504 774,42	1 395 786,68			
н1142У	—	—	504 774,61	1 395 786,32			

2. Сведения о частях границ уточняемого земельного участка с кадастровым номером 34:03:110001:371 :

Обозначение части границ		Горизонтальное проложение (S), м	Описание прохождения части границ	Сведения о согласовании местоположения границ (согласовано/спорное)
от т.	до т.			
1	2	3	4	5
34:03:110001:371(1)				
н1137У	н1138У	7,45	—	согласовано
н1138У	н1139У	10,23		
н1139У	н1140У	8,51		
н1140У	н1141У	7,08		
н1141У	н1137У	19,07		
34:03:110001:371(2)				
н1142У	н1143У	25,88	—	согласовано

1	2	3	4	5
н1143У	н1144У	9,62	—	согласовано
н1144У	н1145У	0,77		
н1145У	н1146У	11,13		
н1146У	н1147У	13,24		
н1147У	н1148У	4,19		
н1148У	н1149У	1,21		
н1149У	н1150У	4,29		
н1150У	н1142У	0,41		

3. Сведения о характеристиках уточняемого земельного участка с кадастровым номером 34:03:110001:371 :

№ п/п	Наименование характеристики земельного участка	Значение характеристики
1	2	3
1.	Адрес земельного участка	—
1.1.	Сведения о местоположении земельного участка (при отсутствии адреса) в структурированном в соответствии с федеральной информационной адресной системой виде	Российская Федерация, Волгоградская область, Городищенский р-н, Кузьмичи п, Макаренко ул, д 156/4
1.2.	Дополнительные сведения о местоположении земельного участка	—
2.	Площадь земельного участка ± величина погрешности определения (вычисления) площади ($P \pm \Delta P$), м ²	386 ± 10,00, 34:03:110001:371(1) 138,64 ± 4,12, 34:03:110001:371(2) 246,99 ± 5,50
3.	Формула, примененная для вычисления предельной погрешности определения площади земельного участка, с подставленными значениями и итоговые (вычисленные) значения	4,12 + 5,50 = 10
4.	Площадь земельного участка согласно сведениям Единого государственного реестра недвижимости (Ркад), м ²	384,00
5.	Оценка расхождения Р и Ркад ($P - P_{кад}$), м ²	2
6.	Предельный минимальный и максимальный размеры земельного участка (Рмин и Рмакс), м ²	Рмин = 400 Рмакс = 3 000
7.	Вид (виды) разрешенного использования	земли под домами индивидуальной жилой застройки
7.1.	Дополнительные сведения об использовании земельного участка	—
8.	Кадастровый или иной государственный учетный номер (инвентарный) здания, сооружения, объекта незавершенного строительства, расположенного на земельном участке	—

1	2	3
9.	Сведения о земельных участках (землях общего пользования, территории общего пользования), посредством которых обеспечивается доступ	—
10.	Иные сведения	—

4. Пояснения к сведениям об уточняемом земельном участке с кадастровым номером 34:03:110001:371 :

1.	—
----	---

1. Сведения о характерных точках границ уточняемого земельного участка с кадастровым номером 34:03:110001:374 : Система координат МСК-34, зона 1 Зона № 1

Обозначение характерных точек границ	Координаты, м				Метод определения координат	Формулы, примененные для расчета средней квадратической погрешности определения координат характерных точек границ (Mt), с подставленными в такие формулы значениями и итоговые (вычисленные) значения Mt, м	Описание закрепления точки
	содержатся в Едином государственном реестре недвижимости		определены в результате выполнения комплексных кадастровых работ				
	X	Y	X	Y			
1	2	3	4	5	6	7	8

34:03:110001:374(1)

н1151У	—	—	504 737,11	1 395 793,08	Метод спутниковых геодезических измерений (определений)	$\sqrt{(0,08^2 + 0,06^2)} = 0,10$	—
н1152У	—	—	504 731,98	1 395 801,83			
н1153У	—	—	504 712,72	1 395 791,02			
н1154У	—	—	504 717,81	1 395 782,32			
н1155У	—	—	504 725,28	1 395 786,67			
н1151У	—	—	504 737,11	1 395 793,08			

34:03:110001:374(2)

н1156У	—	—	504 761,07	1 395 809,55	Метод спутниковых геодезических измерений (определений)	$\sqrt{(0,08^2 + 0,06^2)} = 0,10$	—
--------	---	---	------------	--------------	---	-----------------------------------	---

1	2	3	4	5	6	7	8
н1157У	—	—	504 757,85	1 395 815,66	Метод спутниковых геодезических измерений (определений)	$\sqrt{(0,08^2 + 0,06^2)} = 0,10$	—
н1158У	—	—	504 756,42	1 395 818,01			
н1159У	—	—	504 735,10	1 395 805,57			
н1160У	—	—	504 739,59	1 395 797,81			
н1161У	—	—	504 743,48	1 395 799,50			
н1162У	—	—	504 746,59	1 395 801,50			
н1163У	—	—	504 747,13	1 395 800,67			
н1156У	—	—	504 761,07	1 395 809,55			

2. Сведения о частях границ уточняемого земельного участка с кадастровым номером 34:03:110001:374 :

Обозначение части границ		Горизонтальное проложение (S), м	Описание прохождения части границ	Сведения о согласовании местоположения границ (согласовано/спорное)
от т.	до т.			
1	2	3	4	5
34:03:110001:374(1)				
н1151У	н1152У	10,14	—	согласовано
н1152У	н1153У	22,09		
н1153У	н1154У	10,08		
н1154У	н1155У	8,64		
н1155У	н1151У	13,45		
34:03:110001:374(2)				
н1156У	н1157У	6,91	—	согласовано
н1157У	н1158У	2,75		
н1158У	н1159У	24,68		
н1159У	н1160У	8,97		
н1160У	н1161У	4,24		
н1161У	н1162У	3,70		
н1162У	н1163У	0,99		

1	2	3	4	5
н1163У	н1156У	16,53	—	согласовано
3. Сведения о характеристиках уточняемого земельного участка с кадастровым номером			34:03:110001:374 :	
№ п/п	Наименование характеристики земельного участка		Значение характеристики	
1	2		3	
1.	Адрес земельного участка		—	
1.1.	Сведения о местоположении земельного участка (при отсутствии адреса) в структурированном в соответствии с федеральной информационной адресной системой виде		Российская Федерация, Волгоградская область, Городищенский р-н, Кузьмичи п, Макаренко ул, д 156/1	
1.2.	Дополнительные сведения о местоположении земельного участка		—	
2.	Площадь земельного участка ± величина погрешности определения (вычисления) площади ($P \pm \Delta P$), м ²		462 ± 11,00, 34:03:110001:374(1) 221,54 ± 5,21, 34:03:110001:374(2) 240,29 ± 5,43	
3.	Формула, примененная для вычисления предельной погрешности определения площади земельного участка, с подставленными значениями и итоговые (вычисленные) значения		5,21 + 5,43 = 11	
4.	Площадь земельного участка согласно сведениям Единого государственного реестра недвижимости (Ркад), м ²		500,00	
5.	Оценка расхождения Р и Ркад ($P - P_{кад}$), м ²		38	
6.	Предельный минимальный и максимальный размеры земельного участка ($P_{мин}$ и $P_{макс}$), м ²		$P_{мин} = 400$ $P_{макс} = 3\ 000$	
7.	Вид (виды) разрешенного использования		земли под домами индивидуальной жилой застройки	
7.1.	Дополнительные сведения об использовании земельного участка		—	
8.	Кадастровый или иной государственный учетный номер (инвентарный) здания, сооружения, объекта незавершенного строительства, расположенного на земельном участке		—	
9.	Сведения о земельных участках (землях общего пользования, территории общего пользования), посредством которых обеспечивается доступ		—	
10.	Иные сведения		—	
4. Пояснения к сведениям об уточняемом земельном участке с кадастровым номером			34:03:110001:374 :	
1.	—		—	

1. Сведения о характерных точках границ уточняемого земельного участка с кадастровым номером					34:03:110001:380		:
Система координат			МСК-34, зона 1		Зона № 1		
Обозначение характерных точек границ	Координаты, м				Метод определения координат	Формулы, примененные для расчета средней квадратической погрешности определения координат характерных точек границ (Mt), с подставленными в такие формулы значениями и итоговые (вычисленные) значения Mt, м	Описание закрепления точки
	содержатся в Едином государственном реестре недвижимости		определены в результате выполнения комплексных кадастровых работ				
	X	Y	X	Y			
1	2	3	4	5	6	7	8
н1189У	—	—	504 806,57	1 395 729,84	Метод спутниковых геодезических измерений (определений)	$\sqrt{(0,08^2 + 0,06^2)} = 0,10$	—
н1190У	—	—	504 802,68	1 395 736,48			
н1191У	—	—	504 801,67	1 395 738,41			
н1192У	—	—	504 774,97	1 395 724,14			
н1193У	—	—	504 773,05	1 395 723,09			
н1194У	—	—	504 764,25	1 395 718,19			
н1195У	—	—	504 756,56	1 395 714,25			
н1196У	—	—	504 759,98	1 395 708,56			
н1197У	—	—	504 778,22	1 395 718,99			
н1198У	—	—	504 779,78	1 395 716,14			
н1189У	—	—	504 806,57	1 395 729,84			

2. Сведения о частях границ уточняемого земельного участка с кадастровым номером 34:03:110001:380 :

Обозначение части границ		Горизонтальное проложение (S), м	Описание прохождения части границ	Сведения о согласовании местоположения границ (согласовано/спорное)
от т.	до т.			
1	2	3	4	5
н1189У	н1190У	7,70	—	согласовано
н1190У	н1191У	2,18		
н1191У	н1192У	30,27		
н1192У	н1193У	2,19		
н1193У	н1194У	10,07		
н1194У	н1195У	8,64		
н1195У	н1196У	6,64		
н1196У	н1197У	21,01		
н1197У	н1198У	3,25		
н1198У	н1189У	30,09		

3. Сведения о характеристиках уточняемого земельного участка с кадастровым номером 34:03:110001:380 :

№ п/п	Наименование характеристики земельного участка	Значение характеристики
1	2	3
1.	Адрес земельного участка	403023, Российская Федерация, Волгоградская область, Городищенский р-н, Кузьмичи п, Макаренко ул, д 152/3
1.1.	Сведения о местоположении земельного участка (при отсутствии адреса) в структурированном в соответствии с федеральной информационной адресной системой виде	—
1.2.	Дополнительные сведения о местоположении земельного участка	—
2.	Площадь земельного участка ± величина погрешности определения (вычисления) площади ($P \pm \Delta P$), м ²	420 ± 7,00
3.	Формула, примененная для вычисления предельной погрешности определения площади земельного участка, с подставленными значениями и итоговые (вычисленные) значения	$3,5 * 0,10 * \sqrt{(420,00)} = 7$
4.	Площадь земельного участка согласно сведениям Единого государственного реестра недвижимости (Ркад), м ²	374,00
5.	Оценка расхождения Р и Ркад ($P - P_{кад}$), м ²	46
6.	Предельный минимальный и максимальный размеры земельного участка (Рмин и Рмакс), м ²	Рмин = 400 Рмакс = 3 000

1	2	3
7.	Вид (виды) разрешенного использования	Земли под домами индивидуальной жилой застройки
7.1.	Дополнительные сведения об использовании земельного участка	—
8.	Кадастровый или иной государственный учетный номер (инвентарный) здания, сооружения, объекта незавершенного строительства, расположенного на земельном участке	—
9.	Сведения о земельных участках (землях общего пользования, территории общего пользования), посредством которых обеспечивается доступ	Земли общего пользования
10.	Иные сведения	—

4. Пояснения к сведениям об уточняемом земельном участке с кадастровым номером 34:03:110001:380 :

1.	—
----	---

1. Сведения о характерных точках границ уточняемого земельного участка с кадастровым номером 34:03:110001:383 :

Система координат МСК-34, зона 1 Зона № 1

Обозначение характерных точек границ	Координаты, м				Метод определения координат	Формулы, примененные для расчета средней квадратической погрешности определения координат характерных точек границ (Mt), с подставленными в такие формулы значениями и итоговые (вычисленные) значения Mt, м	Описание закрепления точки
	содержатся в Едином государственном реестре недвижимости		определены в результате выполнения комплексных кадастровых работ				
	X	Y	X	Y			
1	2	3	4	5	6	7	8
н1199У	—	—	504 093,91	1 396 371,41	Метод спутниковых геодезических измерений (определений)	$\sqrt{(0,08^2 + 0,06^2)} = 0,10$	—
н1200У	—	—	504 093,53	1 396 373,23			
н1201У	—	—	504 087,96	1 396 395,41			
н1202У	—	—	504 087,43	1 396 397,70			
н1203У	—	—	504 069,53	1 396 393,70			
н1204У	—	—	504 076,24	1 396 366,98			

1	2	3	4	5	6	7	8
н1199У	—	—	504 093,91	1 396 371,41	Метод спутниковых геодезических измерений (определений)	$\sqrt{(0,08^2 + 0,06^2)} = 0,10$	—

2. Сведения о частях границ уточняемого земельного участка с кадастровым номером 34:03:110001:383 :

Обозначение части границ		Горизонтальное проложение (S), м	Описание прохождения части границ	Сведения о согласовании местоположения границ (согласовано/спорное)
от т.	до т.			
1	2	3	4	5
н1199У	н1200У	1,86	—	согласовано
н1200У	н1201У	22,87		
н1201У	н1202У	2,35		
н1202У	н1203У	18,34		
н1203У	н1204У	27,55		
н1204У	н1199У	18,22		

3. Сведения о характеристиках уточняемого земельного участка с кадастровым номером 34:03:110001:383 :

№ п/п	Наименование характеристики земельного участка	Значение характеристики
1	2	3
1.	Адрес земельного участка	—
1.1.	Сведения о местоположении земельного участка (при отсутствии адреса) в структурированном в соответствии с федеральной информационной адресной системой виде	Российская Федерация, Волгоградская область, Городищенский р-н, Кузьмичи п, Майская ул, д 9
1.2.	Дополнительные сведения о местоположении земельного участка	—
2.	Площадь земельного участка ± величина погрешности определения (вычисления) площади ($P \pm \Delta P$), м ²	$500 \pm 8,00$
3.	Формула, примененная для вычисления предельной погрешности определения площади земельного участка, с подставленными значениями и итоговые (вычисленные) значения	$3,5 * 0,10 * \sqrt{(500,00)} = 8$
4.	Площадь земельного участка согласно сведениям Единого государственного реестра недвижимости (Ркад), м ²	500,00
5.	Оценка расхождения Р и Ркад ($P - P_{кад}$), м ²	0
6.	Предельный минимальный и максимальный размеры земельного участка (Рмин и Рмакс), м ²	Рмин = 400 Рмакс = 3 000
7.	Вид (виды) разрешенного использования	земли под домами индивидуальной жилой застройки
7.1.	Дополнительные сведения об использовании земельного участка	—

1	2	3
8.	Кадастровый или иной государственный учетный номер (инвентарный) здания, сооружения, объекта незавершенного строительства, расположенного на земельном участке	34:03:110001:796
9.	Сведения о земельных участках (землях общего пользования, территории общего пользования), посредством которых обеспечивается доступ	Земли общего пользования
10.	Иные сведения	—

4. Пояснения к сведениям об уточняемом земельном участке с кадастровым номером 34:03:110001:383 :

1.	—
----	---

1. Сведения о характерных точках границ уточняемого земельного участка с кадастровым номером 34:03:110001:386 :
 Система координат МСК-34, зона 1 Зона № 1

Обозначение характерных точек границ	Координаты, м				Метод определения координат	Формулы, примененные для расчета средней квадратической погрешности определения координат характерных точек границ (Mt), с подставленными в такие формулы значениями и итоговые (вычисленные) значения Mt, м	Описание закрепления точки
	содержатся в Едином государственном реестре недвижимости		определены в результате выполнения комплексных кадастровых работ				
	X	Y	X	Y			
1	2	3	4	5	6	7	8
н1205У	—	—	504 231,22	1 396 323,92	Метод спутниковых геодезических измерений (определений)	$\sqrt{(0,08^2 + 0,06^2)} = 0,10$	—
н1206У	—	—	504 218,87	1 396 378,45			
н1207У	—	—	504 198,07	1 396 373,43			
н1208У	—	—	504 199,13	1 396 368,23			
н1209У	—	—	504 201,41	1 396 358,36			
н1210У	—	—	504 202,43	1 396 353,92			
н1211У	—	—	504 204,39	1 396 346,88			

1	2	3	4	5	6	7	8
н1212У	—	—	504 210,71	1 396 318,82	Метод спутниковых геодезических измерений (определений)	$\sqrt{(0,08^2 + 0,06^2)} = 0,10$	—
н1205У	—	—	504 231,22	1 396 323,92			

2. Сведения о частях границ уточняемого земельного участка с кадастровым номером 34:03:110001:386 :

Обозначение части границ		Горизонтальное проложение (S), м	Описание прохождения части границ	Сведения о согласовании местоположения границ (согласовано/спорное)
от т.	до т.			
1	2	3	4	5
н1205У	н1206У	55,91	—	согласовано
н1206У	н1207У	21,40		
н1207У	н1208У	5,31		
н1208У	н1209У	10,13		
н1209У	н1210У	4,56		
н1210У	н1211У	7,31		
н1211У	н1212У	28,76		
н1212У	н1205У	21,13		

3. Сведения о характеристиках уточняемого земельного участка с кадастровым номером 34:03:110001:386 :

№ п/п	Наименование характеристики земельного участка	Значение характеристики
1	2	3
1.	Адрес земельного участка	—
1.1.	Сведения о местоположении земельного участка (при отсутствии адреса) в структурированном в соответствии с федеральной информационной адресной системой виде	Российская Федерация, Волгоградская область, Городищенский р-н, Кузьмичи п, Майская ул, д 7/2
1.2.	Дополнительные сведения о местоположении земельного участка	—
2.	Площадь земельного участка ± величина погрешности определения (вычисления) площади ($P \pm \Delta P$), м ²	1 190 ± 12,00
3.	Формула, примененная для вычисления предельной погрешности определения площади земельного участка, с подставленными значениями и итоговые (вычисленные) значения	$3,5 * 0,10 * \sqrt{(1 190,00)} = 12$
4.	Площадь земельного участка согласно сведениям Единого государственного реестра недвижимости (Ркад), м ²	1 287,00
5.	Оценка расхождения Р и Ркад ($P - P_{кад}$), м ²	97

1	2	3
6.	Пределный минимальный и максимальный размеры земельного участка (Р _{мин} и Р _{макс}), м ²	Р _{мин} = 400 Р _{макс} = 3 000
7.	Вид (виды) разрешенного использования	земли под домами индивидуальной жилой застройки
7.1.	Дополнительные сведения об использовании земельного участка	—
8.	Кадастровый или иной государственный учетный номер (инвентарный) здания, сооружения, объекта незавершенного строительства, расположенного на земельном участке	—
9.	Сведения о земельных участках (землях общего пользования, территории общего пользования), посредством которых обеспечивается доступ	Земли общего пользования
10.	Иные сведения	—

4. Пояснения к сведениям об уточняемом земельном участке с кадастровым номером 34:03:110001:386 :

1.	—
----	---

1. Сведения о характерных точках границ уточняемого земельного участка с кадастровым номером 34:03:110001:393 :
Система координат МСК-34, зона 1 Зона № 1

Обозначение характерных точек границ	Координаты, м				Метод определения координат	Формулы, примененные для расчета средней квадратической погрешности определения координат характерных точек границ (Mt), с подставленными в такие формулы значениями и итоговые (вычисленные) значения Mt, м	Описание закрепления точки
	содержатся в Едином государственном реестре недвижимости		определены в результате выполнения комплексных кадастровых работ				
	X	Y	X	Y			
1	2	3	4	5	6	7	8
н1213У	—	—	503 973,90	1 396 342,38	Метод спутниковых геодезических измерений (определений)	$\sqrt{(0,08^2 + 0,06^2)} = 0,10$	—
н1214У	—	—	503 964,67	1 396 384,31			
н1215У	—	—	503 932,98	1 396 375,52			
н1216У	—	—	503 942,69	1 396 334,57			
н1217У	—	—	503 947,80	1 396 335,88			

1	2	3	4	5	6	7	8
н1218У	—	—	503 947,60	1 396 336,64	Метод спутниковых геодезических измерений (определений)	$\sqrt{(0,08^2 + 0,06^2)} = 0,10$	—
н1219У	—	—	503 953,41	1 396 337,83			
н1220У	—	—	503 953,76	1 396 337,31			
н1213У	—	—	503 973,90	1 396 342,38			

2. Сведения о частях границ уточняемого земельного участка с кадастровым номером 34:03:110001:393 :

Обозначение части границ		Горизонтальное проложение (S), м	Описание прохождения части границ	Сведения о согласовании местоположения границ (согласовано/спорное)
от т.	до т.			
1	2	3	4	5
н1213У	н1214У	42,93	—	согласовано
н1214У	н1215У	32,89		
н1215У	н1216У	42,09		
н1216У	н1217У	5,28		
н1217У	н1218У	0,79		
н1218У	н1219У	5,93		
н1219У	н1220У	0,63		
н1220У	н1213У	20,77		

3. Сведения о характеристиках уточняемого земельного участка с кадастровым номером 34:03:110001:393 :

№ п/п	Наименование характеристики земельного участка	Значение характеристики
1	2	3
1.	Адрес земельного участка	—
1.1.	Сведения о местоположении земельного участка (при отсутствии адреса) в структурированном в соответствии с федеральной информационной адресной системой виде	403023, Российская Федерация, Волгоградская область, Городищенский р-н, Кузьмичи п, Майская ул, д 2
1.2.	Дополнительные сведения о местоположении земельного участка	—
2.	Площадь земельного участка ± величина погрешности определения (вычисления) площади ($P \pm \Delta P$), м ²	1 378 ± 13,00

1	2	3
3.	Формула, примененная для вычисления предельной погрешности определения площади земельного участка, с подставленными значениями и итоговые (вычисленные) значения	$3,5*0,10*\sqrt{(1\ 378,00)} = 13$
4.	Площадь земельного участка согласно сведениям Единого государственного реестра недвижимости (Ркад), м ²	1 344,00
5.	Оценка расхождения Р и Ркад (Р - Ркад), м ²	34
6.	Предельный минимальный и максимальный размеры земельного участка (Рмин и Рмакс), м ²	Рмин = 400 Рмакс = 3 000
7.	Вид (виды) разрешенного использования	земли под домами индивидуальной жилой застройки
7.1.	Дополнительные сведения об использовании земельного участка	—
8.	Кадастровый или иной государственный учетный номер (инвентарный) здания, сооружения, объекта незавершенного строительства, расположенного на земельном участке	—
9.	Сведения о земельных участках (землях общего пользования, территории общего пользования), посредством которых обеспечивается доступ	Земли общего пользования
10.	Иные сведения	—

4. Пояснения к сведениям об уточняемом земельном участке с кадастровым номером 34:03:110001:393 :

1.	—
----	---

1. Сведения о характерных точках границ уточняемого земельного участка с кадастровым номером 34:03:110001:395 :
Система координат МСК-34, зона 1 Зона № 1

Обозначение характерных точек границ	Координаты, м				Метод определения координат	Формулы, примененные для расчета средней квадратической погрешности определения координат характерных точек границ (Mt), с подставленными в такие формулы значениями и итоговые (вычисленные) значения Mt, м	Описание закрепления точки
	содержатся в Едином государственном реестре недвижимости		определены в результате выполнения комплексных кадастровых работ				
	X	Y	X	Y			
1	2	3	4	5	6	7	8
н1221У	—	—	504 188,89	1 396 393,71	Метод спутниковых геодезических измерений (определений)	$\sqrt{(0,08^2 + 0,06^2)} = 0,10$	—

1	2	3	4	5	6	7	8
н1222У	—	—	504 187,49	1 396 399,69	Метод спутниковых геодезических измерений (определений)	$\sqrt{(0,08^2 + 0,06^2)} = 0,10$	—
н1223У	—	—	504 184,91	1 396 410,76			
н1224У	—	—	504 179,90	1 396 432,65			
н1225У	—	—	504 167,25	1 396 429,56			
н1226У	—	—	504 170,03	1 396 416,77			
н1227У	—	—	504 175,32	1 396 390,52			
н1221У	—	—	504 188,89	1 396 393,71			

2. Сведения о частях границ уточняемого земельного участка с кадастровым номером 34:03:110001:395 :

Обозначение части границ		Горизонтальное проложение (S), м	Описание прохождения части границ	Сведения о согласовании местоположения границ (согласовано/спорное)
от т.	до т.			
1	2	3	4	5
н1221У	н1222У	6,14	—	согласовано
н1222У	н1223У	11,37		
н1223У	н1224У	22,46		
н1224У	н1225У	13,02		
н1225У	н1226У	13,09		
н1226У	н1227У	26,78		
н1227У	н1221У	13,94		

3. Сведения о характеристиках уточняемого земельного участка с кадастровым номером 34:03:110001:395 :

№ п/п	Наименование характеристики земельного участка	Значение характеристики
1	2	3
1.	Адрес земельного участка	—
1.1.	Сведения о местоположении земельного участка (при отсутствии адреса) в структурированном в соответствии с федеральной информационной адресной системой виде	Российская Федерация, Волгоградская область, Городищенский р-н, Кузьмичи п, Майская ул, д 13/2
1.2.	Дополнительные сведения о местоположении земельного участка	—

1	2	3	4	5	6	7	8
н1228У	—	—	504 447,06	1 396 519,74	Метод спутниковых геодезических измерений (определений)	$\sqrt{(0,08^2 + 0,06^2)} = 0,10$	—
н1229У	—	—	504 451,89	1 396 526,75			
н1230У	—	—	504 462,72	1 396 544,22			
н1231У	—	—	504 462,17	1 396 544,56			
н1232У	—	—	504 464,23	1 396 547,42			
н1233У	—	—	504 449,50	1 396 557,54			
н1234У	—	—	504 432,54	1 396 545,66			
н1235У	—	—	504 424,54	1 396 535,68			
н1236У	—	—	504 431,98	1 396 529,88			
н1228У	—	—	504 447,06	1 396 519,74			

2. Сведения о частях границ уточняемого земельного участка с кадастровым номером 34:03:110001:402 :

Обозначение части границ		Горизонтальное проложение (S), м	Описание прохождения части границ	Сведения о согласовании местоположения границ (согласовано/спорное)
от т.	до т.			
1	2	3	4	5
н1228У	н1229У	8,51	—	согласовано
н1229У	н1230У	20,55		
н1230У	н1231У	0,65		
н1231У	н1232У	3,52		
н1232У	н1233У	17,87		
н1233У	н1234У	20,71		
н1234У	н1235У	12,79		
н1235У	н1236У	9,43		
н1236У	н1228У	18,17		

3. Сведения о характеристиках уточняемого земельного участка с кадастровым номером <u>34:03:110001:402</u> :		
№ п/п	Наименование характеристики земельного участка	Значение характеристики
1	2	3
1.	Адрес земельного участка	—
1.1.	Сведения о местоположении земельного участка (при отсутствии адреса) в структурированном в соответствии с федеральной информационной адресной системой виде	Российская Федерация, Волгоградская область, Городищенский р-н, Кузьмичи п, Кузмичевская ул, д 72
1.2.	Дополнительные сведения о местоположении земельного участка	—
2.	Площадь земельного участка ± величина погрешности определения (вычисления) площади ($P \pm \Delta P$), м ²	789 ± 10,00
3.	Формула, примененная для вычисления предельной погрешности определения площади земельного участка, с подставленными значениями и итоговые (вычисленные) значения	$3,5 * 0,10 * \sqrt{(789,00)} = 10$
4.	Площадь земельного участка согласно сведениям Единого государственного реестра недвижимости (Ркад), м ²	748,00
5.	Оценка расхождения Р и Ркад ($P - P_{кад}$), м ²	41
6.	Предельный минимальный и максимальный размеры земельного участка (Рмин и Рмакс), м ²	Рмин = 400 Рмакс = 3 000
7.	Вид (виды) разрешенного использования	земли под домами индивидуальной жилой застройки
7.1.	Дополнительные сведения об использовании земельного участка	—
8.	Кадастровый или иной государственный учетный номер (инвентарный) здания, сооружения, объекта незавершенного строительства, расположенного на земельном участке	34:03:110001:897
9.	Сведения о земельных участках (землях общего пользования, территории общего пользования), посредством которых обеспечивается доступ	Земли общего пользования
10.	Иные сведения	—
4. Пояснения к сведениям об уточняемом земельном участке с кадастровым номером <u>34:03:110001:402</u> :		
1.	—	—

1. Сведения о характерных точках границ уточняемого земельного участка с кадастровым номером 34:03:110001:403 :
 Система координат МСК-34, зона 1 Зона № 1

Обозначение характерных точек границ	Координаты, м				Метод определения координат	Формулы, примененные для расчета средней квадратической погрешности определения координат характерных точек границ (Mt), с подставленными в такие формулы значениями и итоговые (вычисленные) значения Mt, м	Описание закрепления точки
	содержатся в Едином государственном реестре недвижимости		определены в результате выполнения комплексных кадастровых работ				
	X	Y	X	Y			
1	2	3	4	5	6	7	8
н1237У	—	—	504 469,86	1 396 504,98	Метод спутниковых геодезических измерений (определений)	$\sqrt{(0,08^2 + 0,06^2)} = 0,10$	—
н1238У	—	—	504 475,36	1 396 514,01			
н1239У	—	—	504 479,87	1 396 520,31			
н1240У	—	—	504 479,38	1 396 521,25			
н1241У	—	—	504 491,58	1 396 538,74			
н1242У	—	—	504 488,01	1 396 541,10			
н1243У	—	—	504 489,98	1 396 544,26			
н1244У	—	—	504 487,02	1 396 546,38			
н1245У	—	—	504 469,68	1 396 555,98			
н1246У	—	—	504 466,01	1 396 549,91			
н1232У	—	—	504 464,23	1 396 547,42			
н1231У	—	—	504 462,17	1 396 544,56			

1	2	3	4	5	6	7	8
н1230У	—	—	504 462,72	1 396 544,22	Метод спутниковых геодезических измерений (определений)	$\sqrt{(0,08^2 + 0,06^2)} = 0,10$	—
н1229У	—	—	504 451,89	1 396 526,75			
н1228У	—	—	504 447,06	1 396 519,74			
н1237У	—	—	504 469,86	1 396 504,98			

2. Сведения о частях границ уточняемого земельного участка с кадастровым номером 34:03:110001:403 :

Обозначение части границ		Горизонтальное проложение (S), м	Описание прохождения части границ	Сведения о согласовании местоположения границ (согласовано/спорное)
от т.	до т.			
1	2	3	4	5
н1237У	н1238У	10,57	—	согласовано
н1238У	н1239У	7,75		
н1239У	н1240У	1,06		
н1240У	н1241У	21,32		
н1241У	н1242У	4,28		
н1242У	н1243У	3,72		
н1243У	н1244У	3,64		
н1244У	н1245У	19,82		
н1245У	н1246У	7,09		
н1246У	н1232У	3,06		
н1232У	н1231У	3,52		
н1231У	н1230У	0,65		
н1230У	н1229У	20,55		
н1229У	н1228У	8,51		
н1228У	н1237У	27,16		

3. Сведения о характеристиках уточняемого земельного участка с кадастровым номером 34:03:110001:403 :

№ п/п	Наименование характеристики земельного участка	Значение характеристики
1	2	3
1		

1	2	3
1.	Адрес земельного участка	403023, Российская Федерация, Волгоградская область, Городищенский р-н, Кузьмичи п, Кузьмичевская ул, д 70
1.1.	Сведения о местоположении земельного участка (при отсутствии адреса) в структурированном в соответствии с федеральной информационной адресной системой виде	—
1.2.	Дополнительные сведения о местоположении земельного участка	—
2.	Площадь земельного участка \pm величина погрешности определения (вычисления) площади ($P \pm \Delta P$), м ²	1 161 \pm 12,00
3.	Формула, примененная для вычисления предельной погрешности определения площади земельного участка, с подставленными значениями и итоговые (вычисленные) значения	$3,5 * 0,10 * \sqrt{(1\ 161,00)} = 12$
4.	Площадь земельного участка согласно сведениям Единого государственного реестра недвижимости (Ркад), м ²	1 056,00
5.	Оценка расхождения P и Ркад ($P - P_{кад}$), м ²	105
6.	Предельный минимальный и максимальный размеры земельного участка (Рмин и Рмакс), м ²	Рмин = 400 Рмакс = 3 000
7.	Вид (виды) разрешенного использования	земли под домами индивидуальной жилой застройки
7.1.	Дополнительные сведения об использовании земельного участка	—
8.	Кадастровый или иной государственный учетный номер (инвентарный) здания, сооружения, объекта незавершенного строительства, расположенного на земельном участке	34:03:110001:894
9.	Сведения о земельных участках (землях общего пользования, территории общего пользования), посредством которых обеспечивается доступ	Земли общего пользования
10.	Иные сведения	—
4. Пояснения к сведениям об уточняемом земельном участке с кадастровым номером		34:03:110001:403 :
1.	—	—

1. Сведения о характерных точках границ уточняемого земельного участка с кадастровым номером 34:03:110001:406 :
 Система координат МСК-34, зона 1 Зона № 1

Обозначение характерных точек границ	Координаты, м				Метод определения координат	Формулы, примененные для расчета средней квадратической погрешности определения координат характерных точек границ (Mt), с подставленными в такие формулы значениями и итоговые (вычисленные) значения Mt, м	Описание закрепления точки
	содержатся в Едином государственном реестре недвижимости		определены в результате выполнения комплексных кадастровых работ				
	X	Y	X	Y			
1	2	3	4	5	6	7	8
н1247У	—	—	504 560,24	1 396 448,16	Метод спутниковых геодезических измерений (определений)	$\sqrt{(0,08^2 + 0,06^2)} = 0,10$	—
н1248У	—	—	504 574,50	1 396 468,66			
н1249У	—	—	504 575,70	1 396 470,58			
н1250У	—	—	504 551,15	1 396 485,27			
н1251У	—	—	504 536,61	1 396 462,75			
н1252У	—	—	504 560,02	1 396 447,81			
н1247У	—	—	504 560,24	1 396 448,16			

2. Сведения о частях границ уточняемого земельного участка с кадастровым номером 34:03:110001:406 :

Обозначение части границ		Горизонтальное проложение (S), м	Описание прохождения части границ	Сведения о согласовании местоположения границ (согласовано/спорное)
от т.	до т.			
1	2	3	4	5
н1247У	н1248У	24,97	—	согласовано
н1248У	н1249У	2,26		
н1249У	н1250У	28,61		
н1250У	н1251У	26,81		
н1251У	н1252У	27,77		
н1252У	н1247У	0,41		

3. Сведения о характеристиках уточняемого земельного участка с кадастровым номером <u>34:03:110001:406</u> :		
№ п/п	Наименование характеристики земельного участка	Значение характеристики
1	2	3
1.	Адрес земельного участка	—
1.1.	Сведения о местоположении земельного участка (при отсутствии адреса) в структурированном в соответствии с федеральной информационной адресной системой виде	Российская Федерация, Волгоградская область, Городищенский р-н, Кузьмичи п, Кузмичевская ул, д 62
1.2.	Дополнительные сведения о местоположении земельного участка	—
2.	Площадь земельного участка ± величина погрешности определения (вычисления) площади ($P \pm \Delta P$), м ²	768 ± 10,00
3.	Формула, примененная для вычисления предельной погрешности определения площади земельного участка, с подставленными значениями и итоговые (вычисленные) значения	$3,5 * 0,10 * \sqrt{(768,00)} = 10$
4.	Площадь земельного участка согласно сведениям Единого государственного реестра недвижимости (Ркад), м ²	768,00
5.	Оценка расхождения Р и Ркад ($P - P_{кад}$), м ²	0
6.	Предельный минимальный и максимальный размеры земельного участка (Рмин и Рмакс), м ²	Рмин = 400 Рмакс = 3 000
7.	Вид (виды) разрешенного использования	земли под домами индивидуальной жилой застройки
7.1.	Дополнительные сведения об использовании земельного участка	—
8.	Кадастровый или иной государственный учетный номер (инвентарный) здания, сооружения, объекта незавершенного строительства, расположенного на земельном участке	—
9.	Сведения о земельных участках (землях общего пользования, территории общего пользования), посредством которых обеспечивается доступ	Земли общего пользования
10.	Иные сведения	—
4. Пояснения к сведениям об уточняемом земельном участке с кадастровым номером <u>34:03:110001:406</u> :		
1.	—	—

1. Сведения о характерных точках границ уточняемого земельного участка с кадастровым номером 34:03:110001:408 :
 Система координат МСК-34, зона 1 Зона № 1

Обозначение характерных точек границ	Координаты, м				Метод определения координат	Формулы, примененные для расчета средней квадратической погрешности определения координат характерных точек границ (Mt), с подставленными в такие формулы значениями и итоговые (вычисленные) значения Mt, м	Описание закрепления точки
	содержатся в Едином государственном реестре недвижимости		определены в результате выполнения комплексных кадастровых работ				
	X	Y	X	Y			
1	2	3	4	5	6	7	8
н1253У	—	—	504 591,45	1 396 460,30	Метод спутниковых геодезических измерений (определений)	$\sqrt{(0,08^2 + 0,06^2)} = 0,10$	—
н1254У	—	—	504 589,71	1 396 457,17			
н1255У	—	—	504 579,62	1 396 439,20			
н1256У	—	—	504 578,10	1 396 436,66			
н1257У	—	—	504 589,72	1 396 428,76			
н1258У	—	—	504 597,76	1 396 441,49			
н1259У	—	—	504 606,11	1 396 453,15			
н1253У	—	—	504 591,45	1 396 460,30			

2. Сведения о частях границ уточняемого земельного участка с кадастровым номером 34:03:110001:408 :

Обозначение части границ		Горизонтальное проложение (S), м	Описание прохождения части границ	Сведения о согласовании местоположения границ (согласовано/спорное)
от т.	до т.			
1	2	3	4	5
н1253У	н1254У	3,58	—	согласовано
н1254У	н1255У	20,61		
н1255У	н1256У	2,96		
н1256У	н1257У	14,05		

1	2	3	4	5
н1257У	н1258У	15,06	—	согласовано
н1258У	н1259У	14,34		
н1259У	н1253У	16,31		

3. Сведения о характеристиках уточняемого земельного участка с кадастровым номером 34:03:110001:408 :

№ п/п	Наименование характеристики земельного участка	Значение характеристики
1	2	3
1.	Адрес земельного участка	—
1.1.	Сведения о местоположении земельного участка (при отсутствии адреса) в структурированном в соответствии с федеральной информационной адресной системой виде	Российская Федерация, Волгоградская область, Городищенский р-н, Кузьмичи п, Кузмичевская ул, д 60/1
1.2.	Дополнительные сведения о местоположении земельного участка	—
2.	Площадь земельного участка ± величина погрешности определения (вычисления) площади ($P \pm \Delta P$), м ²	420 ± 7,00
3.	Формула, примененная для вычисления предельной погрешности определения площади земельного участка, с подставленными значениями и итоговые (вычисленные) значения	$3,5 * 0,10 * \sqrt{(420,00)} = 7$
4.	Площадь земельного участка согласно сведениям Единого государственного реестра недвижимости (Ркад), м ²	420,00
5.	Оценка расхождения Р и Ркад ($P - P_{кад}$), м ²	0
6.	Предельный минимальный и максимальный размеры земельного участка (Рмин и Рмакс), м ²	Рмин = 400 Рмакс = 3 000
7.	Вид (виды) разрешенного использования	земли под домами индивидуальной жилой застройки
7.1.	Дополнительные сведения об использовании земельного участка	—
8.	Кадастровый или иной государственный учетный номер (инвентарный) здания, сооружения, объекта незавершенного строительства, расположенного на земельном участке	—
9.	Сведения о земельных участках (землях общего пользования, территории общего пользования), посредством которых обеспечивается доступ	Земли общего пользования
10.	Иные сведения	—

4. Пояснения к сведениям об уточняемом земельном участке с кадастровым номером 34:03:110001:408 :

1.	—
----	---

1. Сведения о характерных точках границ уточняемого земельного участка с кадастровым номером <u>34:03:110001:416</u> :					Система координат <u>МСК-34, зона 1</u> Зона № <u>1</u>		
Обозначение характерных точек границ	Координаты, м				Метод определения координат	Формулы, примененные для расчета средней квадратической погрешности определения координат характерных точек границ (Mt), с подставленными в такие формулы значениями и итоговые (вычисленные) значения Mt, м	Описание закрепления точки
	содержатся в Едином государственном реестре недвижимости		определены в результате выполнения комплексных кадастровых работ				
	X	Y	X	Y			
1	2	3	4	5	6	7	8
н1260У	—	—	504 705,07	1 396 394,46	Метод спутниковых геодезических измерений (определений)	$\sqrt{(0,08^2 + 0,06^2)} = 0,10$	—
н1261У	—	—	504 699,86	1 396 397,59			
н1262У	—	—	504 700,71	1 396 399,26			
н1263У	—	—	504 692,49	1 396 403,26			
н1264У	—	—	504 691,43	1 396 405,02			
н1265У	—	—	504 686,01	1 396 408,30			
н1266У	—	—	504 682,88	1 396 404,05			
н1267У	—	—	504 672,57	1 396 389,12			
н1268У	—	—	504 666,42	1 396 379,77			
н1269У	—	—	504 688,63	1 396 365,58			
н1260У	—	—	504 705,07	1 396 394,46			

2. Сведения о частях границ уточняемого земельного участка с кадастровым номером 34:03:110001:416 :

Обозначение части границ		Горизонтальное проложение (S), м	Описание прохождения части границ	Сведения о согласовании местоположения границ (согласовано/спорное)
от т.	до т.			
1	2	3	4	5
н1260У	н1261У	6,08	—	согласовано
н1261У	н1262У	1,87		
н1262У	н1263У	9,14		
н1263У	н1264У	2,05		
н1264У	н1265У	6,34		
н1265У	н1266У	5,28		
н1266У	н1267У	18,14		
н1267У	н1268У	11,19		
н1268У	н1269У	26,36		
н1269У	н1260У	33,23		

3. Сведения о характеристиках уточняемого земельного участка с кадастровым номером 34:03:110001:416 :

№ п/п	Наименование характеристики земельного участка	Значение характеристики
1	2	3
1.	Адрес земельного участка	—
1.1.	Сведения о местоположении земельного участка (при отсутствии адреса) в структурированном в соответствии с федеральной информационной адресной системой виде	Российская Федерация, Волгоградская область, Городищенский р-н, Кузьмичи п, Кузмичевская ул, уч 52
1.2.	Дополнительные сведения о местоположении земельного участка	—
2.	Площадь земельного участка ± величина погрешности определения (вычисления) площади ($P \pm \Delta P$), м ²	855 ± 10,00
3.	Формула, примененная для вычисления предельной погрешности определения площади земельного участка, с подставленными значениями и итоговые (вычисленные) значения	$3,5 * 0,10 * \sqrt{(855,00)} = 10$
4.	Площадь земельного участка согласно сведениям Единого государственного реестра недвижимости (Ркад), м ²	800,00
5.	Оценка расхождения Р и Ркад ($P - P_{кад}$), м ²	55
6.	Предельный минимальный и максимальный размеры земельного участка (Рмин и Рмакс), м ²	Рмин = 400 Рмакс = 3 000
7.	Вид (виды) разрешенного использования	для ведения личного подсобного хозяйства

1	2	3
7.1.	Дополнительные сведения об использовании земельного участка	—
8.	Кадастровый или иной государственный учетный номер (инвентарный) здания, сооружения, объекта незавершенного строительства, расположенного на земельном участке	34:03:110001:999
9.	Сведения о земельных участках (землях общего пользования, территории общего пользования), посредством которых обеспечивается доступ	Земли общего пользования
10.	Иные сведения	—

4. Пояснения к сведениям об уточняемом земельном участке с кадастровым номером 34:03:110001:416 :

1.	—
----	---

1. Сведения о характерных точках границ уточняемого земельного участка с кадастровым номером 34:03:110001:417 :

Система координат МСК-34, зона 1 Зона № 1

Обозначение характерных точек границ	Координаты, м				Метод определения координат	Формулы, примененные для расчета средней квадратической погрешности определения координат характерных точек границ (Mt), с подставленными в такие формулы значениями и итоговые (вычисленные) значения Mt, м	Описание закрепления точки
	содержатся в Едином государственном реестре недвижимости		определены в результате выполнения комплексных кадастровых работ				
	X	Y	X	Y			
1	2	3	4	5	6	7	8
н1270У	—	—	504 529,34	1 396 451,57	Метод спутниковых геодезических измерений (определений)	$\sqrt{(0,08^2 + 0,06^2)} = 0,10$	—
н1271У	—	—	504 510,22	1 396 463,72			
н1272У	—	—	504 508,79	1 396 461,52			
н1273У	—	—	504 505,58	1 396 463,31			
н1274У	—	—	504 502,93	1 396 458,91			
н1275У	—	—	504 496,31	1 396 449,60			

1	2	3	4	5	6	7	8
н1276У	—	—	504 487,75	1 396 438,51	Метод спутниковых геодезических измерений (определений)	$\sqrt{(0,08^2 + 0,06^2)} = 0,10$	—
н1277У	—	—	504 487,93	1 396 437,67			
н1278У	—	—	504 484,27	1 396 433,55			
н1279У	—	—	504 483,15	1 396 432,41			
н1280У	—	—	504 489,30	1 396 427,38			
н1281У	—	—	504 492,06	1 396 426,64			
н1282У	—	—	504 502,86	1 396 418,48			
н1283У	—	—	504 504,50	1 396 420,78			
н1284У	—	—	504 508,96	1 396 417,62			
н1285У	—	—	504 513,03	1 396 424,13			
н1286У	—	—	504 518,13	1 396 434,09			
н1287У	—	—	504 523,48	1 396 442,02			
н1288У	—	—	504 527,50	1 396 449,17			
н1289У	—	—	504 528,05	1 396 449,19			
н1270У	—	—	504 529,34	1 396 451,57			

2. Сведения о частях границ уточняемого земельного участка с кадастровым номером 34:03:110001:417 :

Обозначение части границ		Горизонтальное проложение (S), м	Описание прохождения части границ	Сведения о согласовании местоположения границ (согласовано/спорное)
от т.	до т.			
1	2	3	4	5
н1270У	н1271У	22,65	—	согласовано

1	2	3	4	5
н1271У	н1272У	2,62	—	согласовано
н1272У	н1273У	3,68		
н1273У	н1274У	5,14		
н1274У	н1275У	11,42		
н1275У	н1276У	14,01		
н1276У	н1277У	0,86		
н1277У	н1278У	5,51		
н1278У	н1279У	1,60		
н1279У	н1280У	7,95		
н1280У	н1281У	2,86		
н1281У	н1282У	13,54		
н1282У	н1283У	2,82		
н1283У	н1284У	5,47		
н1284У	н1285У	7,68		
н1285У	н1286У	11,19		
н1286У	н1287У	9,57		
н1287У	н1288У	8,20		
н1288У	н1289У	0,55		
н1289У	н1270У	2,71		

3. Сведения о характеристиках уточняемого земельного участка с кадастровым номером 34:03:110001:417 :

№ п/п	Наименование характеристики земельного участка	Значение характеристики
1	2	3
1.	Адрес земельного участка	—
1.1.	Сведения о местоположении земельного участка (при отсутствии адреса) в структурированном в соответствии с федеральной информационной адресной системой виде	Российская Федерация, Волгоградская область, Городищенский р-н, Кузьмичи п, Кузмичевская ул, д 51
1.2.	Дополнительные сведения о местоположении земельного участка	—
2.	Площадь земельного участка ± величина погрешности определения (вычисления) площади ($P \pm \Delta P$), м ²	1 118 ± 12,00
3.	Формула, примененная для вычисления предельной погрешности определения площади земельного участка, с подставленными значениями и итоговые (вычисленные) значения	$3,5*0,10*\sqrt{(1\ 118,00)} = 12$

1	2	3
4.	Площадь земельного участка согласно сведениям Единого государственного реестра недвижимости (Ркад), м ²	1 040,00
5.	Оценка расхождения Р и Ркад (Р - Ркад), м ²	78
6.	Предельный минимальный и максимальный размеры земельного участка (Рмин и Рмакс), м ²	Рмин = 400 Рмакс = 3 000
7.	Вид (виды) разрешенного использования	земли под домами индивидуальной жилой застройки
7.1.	Дополнительные сведения об использовании земельного участка	—
8.	Кадастровый или иной государственный учетный номер (инвентарный) здания, сооружения, объекта незавершенного строительства, расположенного на земельном участке	—
9.	Сведения о земельных участках (землях общего пользования, территории общего пользования), посредством которых обеспечивается доступ	Земли общего пользования
10.	Иные сведения	—

4. Пояснения к сведениям об уточняемом земельном участке с кадастровым номером 34:03:110001:417 :

1.	—
----	---

1. Сведения о характерных точках границ уточняемого земельного участка с кадастровым номером 34:03:110001:418 :
Система координат МСК-34, зона 1 Зона № 1

Обозначение характерных точек границ	Координаты, м				Метод определения координат	Формулы, примененные для расчета средней квадратической погрешности определения координат характерных точек границ (Mt), с подставленными в такие формулы значениями и итоговые (вычисленные) значения Mt, м	Описание закрепления точки
	содержатся в Едином государственном реестре недвижимости		определены в результате выполнения комплексных кадастровых работ				
	X	Y	X	Y			
1	2	3	4	5	6	7	8
н1290У	—	—	504 711,38	1 396 350,14	Метод спутниковых геодезических измерений (определений)	$\sqrt{(0,08^2 + 0,06^2)} = 0,10$	—
н1291У	—	—	504 720,77	1 396 365,26			
н1292У	—	—	504 725,24	1 396 372,85			

1	2	3	4	5	6	7	8
н1293У	—	—	504 728,66	1 396 378,66	Метод спутниковых геодезических измерений (определений)	$\sqrt{(0,08^2 + 0,06^2)} = 0,10$	—
н1294У	—	—	504 731,02	1 396 382,92			
н1295У	—	—	504 719,62	1 396 388,23			
н1296У	—	—	504 719,80	1 396 388,68			
н1297У	—	—	504 706,73	1 396 395,61			
н1298У	—	—	504 705,96	1 396 394,03			
н1260У	—	—	504 705,07	1 396 394,46			
н1269У	—	—	504 688,63	1 396 365,58			
н1290У	—	—	504 711,38	1 396 350,14			

2. Сведения о частях границ уточняемого земельного участка с кадастровым номером 34:03:110001:418 :

Обозначение части границ		Горизонтальное проложение (S), м	Описание прохождения части границ	Сведения о согласовании местоположения границ (согласовано/спорное)
от т.	до т.			
1	2	3	4	5
н1290У	н1291У	17,80	—	согласовано
н1291У	н1292У	8,81		
н1292У	н1293У	6,74		
н1293У	н1294У	4,87		
н1294У	н1295У	12,58		
н1295У	н1296У	0,48		
н1296У	н1297У	14,79		
н1297У	н1298У	1,76		
н1298У	н1260У	0,99		
н1260У	н1269У	33,23		
н1269У	н1290У	27,49		

3. Сведения о характеристиках уточняемого земельного участка с кадастровым номером 34:03:110001:418 :

№ п/п	Наименование характеристики земельного участка	Значение характеристики
1	2	3
1.	Адрес земельного участка	403023, Российская Федерация, Волгоградская область, Городищенский р-н, Кузьмичи п, Кузьмичевская ул, д 50
1.1.	Сведения о местоположении земельного участка (при отсутствии адреса) в структурированном в соответствии с федеральной информационной адресной системой виде	—
1.2.	Дополнительные сведения о местоположении земельного участка	—
2.	Площадь земельного участка ± величина погрешности определения (вычисления) площади ($P \pm \Delta P$), м ²	1 020 ± 11,00
3.	Формула, примененная для вычисления предельной погрешности определения площади земельного участка, с подставленными значениями и итоговые (вычисленные) значения	$3,5 * 0,10 * \sqrt{(1\ 020,00)} = 11$
4.	Площадь земельного участка согласно сведениям Единого государственного реестра недвижимости (Ркад), м ²	1 120,00
5.	Оценка расхождения Р и Ркад ($P - P_{кад}$), м ²	100
6.	Предельный минимальный и максимальный размеры земельного участка (Рмин и Рмакс), м ²	Рмин = 400 Рмакс = 3 000
7.	Вид (виды) разрешенного использования	для личного пользования
7.1.	Дополнительные сведения об использовании земельного участка	—
8.	Кадастровый или иной государственный учетный номер (инвентарный) здания, сооружения, объекта незавершенного строительства, расположенного на земельном участке	34:03:110001:877
9.	Сведения о земельных участках (землях общего пользования, территории общего пользования), посредством которых обеспечивается доступ	Земли общего пользования
10.	Иные сведения	—

4. Пояснения к сведениям об уточняемом земельном участке с кадастровым номером 34:03:110001:418 :

1.	—
----	---

1. Сведения о характерных точках границ уточняемого земельного участка с кадастровым номером 34:03:110001:420 :
 Система координат МСК-34, зона 1 Зона № 1

Обозначение характерных точек границ	Координаты, м				Метод определения координат	Формулы, примененные для расчета средней квадратической погрешности определения координат характерных точек границ (Mt), с подставленными в такие формулы значениями и итоговые (вычисленные) значения Mt, м	Описание закрепления точки
	содержатся в Едином государственном реестре недвижимости		определены в результате выполнения комплексных кадастровых работ				
	X	Y	X	Y			
1	2	3	4	5	6	7	8
н79У	—	—	504 569,79	1 396 424,91	Метод спутниковых геодезических измерений (определений)	$\sqrt{(0,08^2 + 0,06^2)} = 0,10$	—
н1299У	—	—	504 551,26	1 396 437,11			
н1300У	—	—	504 548,84	1 396 433,84			
н1301У	—	—	504 541,72	1 396 423,28			
н1302У	—	—	504 527,30	1 396 400,28			
н1303У	—	—	504 524,30	1 396 395,56			
н1304У	—	—	504 531,15	1 396 391,28			
н84У	—	—	504 540,43	1 396 386,91			
н83У	—	—	504 543,64	1 396 390,68			
н82У	—	—	504 545,83	1 396 392,54			
н81У	—	—	504 555,88	1 396 404,49			
н80У	—	—	504 559,82	1 396 410,34			

1	2	3	4	5	6	7	8
н79У	—	—	504 569,79	1 396 424,91	Метод спутниковых геодезических измерений (определений)	$\sqrt{(0,08^2 + 0,06^2)} = 0,10$	—

2. Сведения о частях границ уточняемого земельного участка с кадастровым номером 34:03:110001:420 :

Обозначение части границ		Горизонтальное проложение (S), м	Описание прохождения части границ	Сведения о согласовании местоположения границ (согласовано/спорное)
от т.	до т.			
1	2	3	4	5
н79У	н1299У	22,19	—	согласовано
н1299У	н1300У	4,07		
н1300У	н1301У	12,74		
н1301У	н1302У	27,15		
н1302У	н1303У	5,59		
н1303У	н1304У	8,08		
н1304У	н84У	10,26		
н84У	н83У	4,95		
н83У	н82У	2,87		
н82У	н81У	15,61		
н81У	н80У	7,05		
н80У	н79У	17,65		

3. Сведения о характеристиках уточняемого земельного участка с кадастровым номером 34:03:110001:420 :

№ п/п	Наименование характеристики земельного участка	Значение характеристики
1	2	3
1.	Адрес земельного участка	403023, Российская Федерация, Волгоградская область, Городищенский р-н, Кузьмичи п, Кузмичевская ул, д 47/2
1.1.	Сведения о местоположении земельного участка (при отсутствии адреса) в структурированном в соответствии с федеральной информационной адресной системой виде	—
1.2.	Дополнительные сведения о местоположении земельного участка	—
2.	Площадь земельного участка ± величина погрешности определения (вычисления) площади ($P \pm \Delta P$), м ²	1 038 ± 11,00
3.	Формула, примененная для вычисления предельной погрешности определения площади земельного участка, с подставленными значениями и итоговые (вычисленные) значения	$3,5 * 0,10 * \sqrt{(1\ 038,00)} = 11$

1	2	3
4.	Площадь земельного участка согласно сведениям Единого государственного реестра недвижимости (Ркад), м ²	1 035,00
5.	Оценка расхождения Р и Ркад (Р - Ркад), м ²	3
6.	Предельный минимальный и максимальный размеры земельного участка (Рмин и Рмакс), м ²	Рмин = 400 Рмакс = 3 000
7.	Вид (виды) разрешенного использования	для ведения личного подсобного хозяйства
7.1.	Дополнительные сведения об использовании земельного участка	—
8.	Кадастровый или иной государственный учетный номер (инвентарный) здания, сооружения, объекта незавершенного строительства, расположенного на земельном участке	34:03:110001:1023
9.	Сведения о земельных участках (землях общего пользования, территории общего пользования), посредством которых обеспечивается доступ	Земли общего пользования
10.	Иные сведения	—

4. Пояснения к сведениям об уточняемом земельном участке с кадастровым номером 34:03:110001:420 :

1.	—
----	---

1. Сведения о характерных точках границ уточняемого земельного участка с кадастровым номером 34:03:110001:423 :
Система координат МСК-34, зона 1 Зона № 1

Обозначение характерных точек границ	Координаты, м				Метод определения координат	Формулы, примененные для расчета средней квадратической погрешности определения координат характерных точек границ (Mt), с подставленными в такие формулы значениями и итоговые (вычисленные) значения Mt, м	Описание закрепления точки
	содержатся в Едином государственном реестре недвижимости		определены в результате выполнения комплексных кадастровых работ				
	X	Y	X	Y			
1	2	3	4	5	6	7	8
н1305У	—	—	504 753,94	1 396 323,80	Метод спутниковых геодезических измерений (определений)	$\sqrt{(0,08^2 + 0,06^2)} = 0,10$	—
н1306У	—	—	504 757,79	1 396 329,80			
н1307У	—	—	504 768,65	1 396 344,28			

1	2	3	4	5	6	7	8
н1308У	—	—	504 778,53	1 396 357,81	Метод спутниковых геодезических измерений (определений)	$\sqrt{(0,08^2 + 0,06^2)} = 0,10$	—
н1309У	—	—	504 763,27	1 396 366,89			
н1310У	—	—	504 756,17	1 396 370,10			
н1311У	—	—	504 750,66	1 396 361,17			
н1312У	—	—	504 747,36	1 396 357,00			
н1313У	—	—	504 739,97	1 396 346,65			
н1314У	—	—	504 733,18	1 396 336,16			
н1305У	—	—	504 753,94	1 396 323,80			

2. Сведения о частях границ уточняемого земельного участка с кадастровым номером 34:03:110001:423 :

Обозначение части границ		Горизонтальное проложение (S), м	Описание прохождения части границ	Сведения о согласовании местоположения границ (согласовано/спорное)
от т.	до т.			
1	2	3	4	5
н1305У	н1306У	7,13	—	согласовано
н1306У	н1307У	18,10		
н1307У	н1308У	16,75		
н1308У	н1309У	17,76		
н1309У	н1310У	7,79		
н1310У	н1311У	10,49		
н1311У	н1312У	5,32		
н1312У	н1313У	12,72		
н1313У	н1314У	12,50		
н1314У	н1305У	24,16		

3. Сведения о характеристиках уточняемого земельного участка с кадастровым номером 34:03:110001:423 :

№ п/п	Наименование характеристики земельного участка	Значение характеристики
1	2	3
1		

1	2	3
1.	Адрес земельного участка	—
1.1.	Сведения о местоположении земельного участка (при отсутствии адреса) в структурированном в соответствии с федеральной информационной адресной системой виде	Российская Федерация, Волгоградская область, Городищенский р-н, Кузьмичи п, Кузьмичевская ул, д 46
1.2.	Дополнительные сведения о местоположении земельного участка	—
2.	Площадь земельного участка ± величина погрешности определения (вычисления) площади ($P \pm \Delta P$), м ²	1 026 ± 11,00
3.	Формула, примененная для вычисления предельной погрешности определения площади земельного участка, с подставленными значениями и итоговые (вычисленные) значения	$3,5 * 0,10 * \sqrt{(1\ 026,00)} = 11$
4.	Площадь земельного участка согласно сведениям Единого государственного реестра недвижимости (Ркад), м ²	924,00
5.	Оценка расхождения Р и Ркад ($P - P_{кад}$), м ²	102
6.	Предельный минимальный и максимальный размеры земельного участка (Рмин и Рмакс), м ²	Рмин = 400 Рмакс = 3 000
7.	Вид (виды) разрешенного использования	земли под домами индивидуальной жилой застройки
7.1.	Дополнительные сведения об использовании земельного участка	—
8.	Кадастровый или иной государственный учетный номер (инвентарный) здания, сооружения, объекта незавершенного строительства, расположенного на земельном участке	—
9.	Сведения о земельных участках (землях общего пользования, территории общего пользования), посредством которых обеспечивается доступ	Земли общего пользования
10.	Иные сведения	—
4. Пояснения к сведениям об уточняемом земельном участке с кадастровым номером		34:03:110001:423 :
1.	—	—

1. Сведения о характерных точках границ уточняемого земельного участка с кадастровым номером 34:03:110001:425 :
 Система координат МСК-34, зона 1 Зона № 1

Обозначение характерных точек границ	Координаты, м				Метод определения координат	Формулы, примененные для расчета средней квадратической погрешности определения координат характерных точек границ (Mt), с подставленными в такие формулы значениями и итоговые (вычисленные) значения Mt, м	Описание закрепления точки
	содержатся в Едином государственном реестре недвижимости		определены в результате выполнения комплексных кадастровых работ				
	X	Y	X	Y			
1	2	3	4	5	6	7	8
н619У	—	—	504 782,83	1 396 304,47	Метод спутниковых геодезических измерений (определений)	$\sqrt{(0,08^2 + 0,06^2)} = 0,10$	—
н618У	—	—	504 784,23	1 396 307,19			
н617У	—	—	504 799,26	1 396 330,04			
н616У	—	—	504 802,80	1 396 334,39			
н615У	—	—	504 806,56	1 396 340,54			
н1315У	—	—	504 800,46	1 396 343,68			
н1316У	—	—	504 800,82	1 396 344,37			
н1317У	—	—	504 791,49	1 396 348,73			
н1318У	—	—	504 784,21	1 396 354,12			
н1308У	—	—	504 778,53	1 396 357,81			
н1319У	—	—	504 772,09	1 396 348,95			
н1307У	—	—	504 768,65	1 396 344,28			

1	2	3	4	5	6	7	8
н1306У	—	—	504 757,79	1 396 329,80	Метод спутниковых геодезических измерений (определений)	$\sqrt{(0,08^2 + 0,06^2)} = 0,10$	—
н1320У	—	—	504 752,93	1 396 322,19			
н619У	—	—	504 782,83	1 396 304,47			

2. Сведения о частях границ уточняемого земельного участка с кадастровым номером 34:03:110001:425 :

Обозначение части границ		Горизонтальное проложение (S), м	Описание прохождения части границ	Сведения о согласовании местоположения границ (согласовано/спорное)
от т.	до т.			
1	2	3	4	5
н619У	н618У	3,06	—	согласовано
н618У	н617У	27,35		
н617У	н616У	5,61		
н616У	н615У	7,21		
н615У	н1315У	6,86		
н1315У	н1316У	0,78		
н1316У	н1317У	10,30		
н1317У	н1318У	9,06		
н1318У	н1308У	6,77		
н1308У	н1319У	10,95		
н1319У	н1307У	5,80		
н1307У	н1306У	18,10		
н1306У	н1320У	9,03		
н1320У	н619У	34,76		

3. Сведения о характеристиках уточняемого земельного участка с кадастровым номером 34:03:110001:425 :

№ п/п	Наименование характеристики земельного участка	Значение характеристики
1	2	3
1.	Адрес земельного участка	—
1.1.	Сведения о местоположении земельного участка (при отсутствии адреса) в структурированном в соответствии с федеральной информационной адресной системой виде	Российская Федерация, Волгоградская область, Городищенский р-н, Кузьмичи п, Кузмичевская ул, д 44
1.2.	Дополнительные сведения о местоположении земельного участка	—

1	2	3	4	5	6	7	8
н1299У	—	—	504 551,26	1 396 437,11	Метод спутниковых геодезических измерений (определений)	$\sqrt{(0,08^2 + 0,06^2)} = 0,10$	—
н1270У	—	—	504 529,34	1 396 451,57			
н1289У	—	—	504 528,05	1 396 449,19			
н1288У	—	—	504 527,50	1 396 449,17			
н1287У	—	—	504 523,48	1 396 442,02			
н1286У	—	—	504 518,13	1 396 434,09			
н1285У	—	—	504 513,03	1 396 424,13			
н1284У	—	—	504 508,96	1 396 417,62			
н1321У	—	—	504 507,03	1 396 414,53			
н1322У	—	—	504 520,53	1 396 404,19			
н1323У	—	—	504 525,00	1 396 401,02			
н1324У	—	—	504 525,36	1 396 401,50			
н1302У	—	—	504 527,30	1 396 400,28			
н1301У	—	—	504 541,72	1 396 423,28			
н1300У	—	—	504 548,84	1 396 433,84			
н1299У	—	—	504 551,26	1 396 437,11			

2. Сведения о частях границ уточняемого земельного участка с кадастровым номером 34:03:110001:431 :

Обозначение части границ		Горизонтальное проложение (S), м	Описание прохождения части границ	Сведения о согласовании местоположения границ (согласовано/спорное)
от т.	до т.			

1	2	3	4	5
н1299У	н1270У	26,26	—	согласовано
н1270У	н1289У	2,71		
н1289У	н1288У	0,55		
н1288У	н1287У	8,20		
н1287У	н1286У	9,57		
н1286У	н1285У	11,19		
н1285У	н1284У	7,68		
н1284У	н1321У	3,64		
н1321У	н1322У	17,00		
н1322У	н1323У	5,48		
н1323У	н1324У	0,60		
н1324У	н1302У	2,29		
н1302У	н1301У	27,15		
н1301У	н1300У	12,74		
н1300У	н1299У	4,07		

3. Сведения о характеристиках уточняемого земельного участка с кадастровым номером 34:03:110001:431 :

№ п/п	Наименование характеристики земельного участка	Значение характеристики
1	2	3
1.	Адрес земельного участка	—
1.1.	Сведения о местоположении земельного участка (при отсутствии адреса) в структурированном в соответствии с федеральной информационной адресной системой виде	Российская Федерация, Волгоградская область, Городищенский р-н, Кузьмичи п, Кузмичевская ул, кв 49
1.2.	Дополнительные сведения о местоположении земельного участка	—
2.	Площадь земельного участка ± величина погрешности определения (вычисления) площади ($P \pm \Delta P$), м ²	1 116 ± 12,00
3.	Формула, примененная для вычисления предельной погрешности определения площади земельного участка, с подставленными значениями и итоговые (вычисленные) значения	$3,5 * 0,10 * \sqrt{(1\ 116,00)} = 12$
4.	Площадь земельного участка согласно сведениям Единого государственного реестра недвижимости (Ркад), м ²	1 240,00
5.	Оценка расхождения Р и Ркад ($P - P_{кад}$), м ²	124

1	2	3
6.	Предельный минимальный и максимальный размеры земельного участка (Р _{мин} и Р _{макс}), м ²	Р _{мин} = 400 Р _{макс} = 3 000
7.	Вид (виды) разрешенного использования	для ведения личного подсобного хозяйства и индивидуального жилищного строительства
7.1.	Дополнительные сведения об использовании земельного участка	—
8.	Кадастровый или иной государственный учетный номер (инвентарный) здания, сооружения, объекта незавершенного строительства, расположенного на земельном участке	34:03:110001:890
9.	Сведения о земельных участках (землях общего пользования, территории общего пользования), посредством которых обеспечивается доступ	Земли общего пользования
10.	Иные сведения	—

4. Пояснения к сведениям об уточняемом земельном участке с кадастровым номером 34:03:110001:431 :

1.	—
----	---

1. Сведения о характерных точках границ уточняемого земельного участка с кадастровым номером 34:03:110001:434 :
Система координат МСК-34, зона 1 Зона № 1

Обозначение характерных точек границ	Координаты, м				Метод определения координат	Формулы, примененные для расчета средней квадратической погрешности определения координат характерных точек границ (Mt), с подставленными в такие формулы значениями и итоговые (вычисленные) значения Mt, м	Описание закрепления точки
	содержатся в Едином государственном реестре недвижимости		определены в результате выполнения комплексных кадастровых работ				
	X	Y	X	Y			
1	2	3	4	5	6	7	8

34:03:110001:434(1)

н1325У	—	—	504 842,42	1 395 766,81	Метод спутниковых геодезических измерений (определений)	$\sqrt{(0,08^2 + 0,06^2)} = 0,10$	—
н1326У	—	—	504 837,29	1 395 774,98			
н1327У	—	—	504 823,05	1 395 766,65			
н1328У	—	—	504 827,83	1 395 758,40			

1	2	3	4	5	6	7	8
н1329У	—	—	504 829,48	1 395 759,36	Метод спутниковых геодезических измерений (определений)	$\sqrt{(0,08^2 + 0,06^2)} = 0,10$	—
н1325У	—	—	504 842,42	1 395 766,81			

34:03:110001:434(2)

н1330У	—	—	504 822,72	1 395 758,90	Метод спутниковых геодезических измерений (определений)	$\sqrt{(0,08^2 + 0,06^2)} = 0,10$	—
н1331У	—	—	504 819,17	1 395 764,70			
н1332У	—	—	504 794,61	1 395 750,42			
н1333У	—	—	504 797,09	1 395 747,07			
н1334У	—	—	504 798,31	1 395 744,64			
н1330У	—	—	504 822,72	1 395 758,90			

2. Сведения о частях границ уточняемого земельного участка с кадастровым номером 34:03:110001:434 :

Обозначение части границ		Горизонтальное проложение (S), м	Описание прохождения части границ	Сведения о согласовании местоположения границ (согласовано/спорное)
от т.	до т.			
1	2	3	4	5

34:03:110001:434(1)

н1325У	н1326У	9,65	—	согласовано
н1326У	н1327У	16,50		
н1327У	н1328У	9,53		
н1328У	н1329У	1,91		
н1329У	н1325У	14,93		

34:03:110001:434(2)

н1330У	н1331У	6,80	—	согласовано
н1331У	н1332У	28,41		
н1332У	н1333У	4,17		
н1333У	н1334У	2,72		
н1334У	н1330У	28,27		

3. Сведения о характеристиках уточняемого земельного участка с кадастровым номером <u>34:03:110001:434</u> :		
№ п/п	Наименование характеристики земельного участка	Значение характеристики
1	2	3
1.	Адрес земельного участка	—
1.1.	Сведения о местоположении земельного участка (при отсутствии адреса) в структурированном в соответствии с федеральной информационной адресной системой виде	Российская Федерация, Волгоградская область, Городищенский р-н, Кузьмичи п, Зеленая ул, д 97/4
1.2.	Дополнительные сведения о местоположении земельного участка	—
2.	Площадь земельного участка ± величина погрешности определения (вычисления) площади ($P \pm \Delta P$), м ²	352 ± 9,00, 34:03:110001:434(1) 159,76 ± 4,42, 34:03:110001:434(2) 192,53 ± 4,86
3.	Формула, примененная для вычисления предельной погрешности определения площади земельного участка, с подставленными значениями и итоговые (вычисленные) значения	4,42 + 4,86 = 9
4.	Площадь земельного участка согласно сведениям Единого государственного реестра недвижимости (Р _{кад}), м ²	432,00
5.	Оценка расхождения Р и Р _{кад} (Р - Р _{кад}), м ²	80
6.	Предельный минимальный и максимальный размеры земельного участка (Р _{мин} и Р _{макс}), м ²	Р _{мин} = 400 Р _{макс} = 3 000
7.	Вид (виды) разрешенного использования	земли под домами индивидуальной жилой застройки
7.1.	Дополнительные сведения об использовании земельного участка	—
8.	Кадастровый или иной государственный учетный номер (инвентарный) здания, сооружения, объекта незавершенного строительства, расположенного на земельном участке	—
9.	Сведения о земельных участках (землях общего пользования, территории общего пользования), посредством которых обеспечивается доступ	—
10.	Иные сведения	—
4. Пояснения к сведениям об уточняемом земельном участке с кадастровым номером <u>34:03:110001:434</u> :		
1.	—	—

I. Сведения о характерных точках границ уточняемого земельного участка с кадастровым номером <u>34:03:110001:435</u> :					Система координат <u>МСК-34, зона 1</u> Зона № <u>1</u>		
Обозначение характерных точек границ	Координаты, м				Метод определения координат	Формулы, примененные для расчета средней квадратической погрешности определения координат характерных точек границ (Mt), с подставленными в такие формулы значениями и итоговые (вычисленные) значения Mt, м	Описание закрепления точки
	содержатся в Едином государственном реестре недвижимости		определены в результате выполнения комплексных кадастровых работ				
	X	Y	X	Y			
1	2	3	4	5	6	7	8
34:03:110001:435(1)							
н1335У	—	—	504 845,17	1 395 761,94	Метод спутниковых геодезических измерений (определений)	$\sqrt{(0,08^2 + 0,06^2)} = 0,10$	—
н1325У	—	—	504 842,42	1 395 766,81			
н1329У	—	—	504 829,48	1 395 759,36			
н1336У	—	—	504 832,19	1 395 754,53			
н1335У	—	—	504 845,17	1 395 761,94			
34:03:110001:435(2)							
н1337У	—	—	504 827,08	1 395 751,15	Метод спутниковых геодезических измерений (определений)	$\sqrt{(0,08^2 + 0,06^2)} = 0,10$	—
н1330У	—	—	504 822,72	1 395 758,90			
н1334У	—	—	504 798,31	1 395 744,64			
н1191У	—	—	504 801,67	1 395 738,41			
н1190У	—	—	504 802,68	1 395 736,48			
н1338У	—	—	504 816,52	1 395 745,02			

1	2	3	4	5	6	7	8
н1337У	—	—	504 827,08	1 395 751,15	Метод спутниковых геодезических измерений (определений)	$\sqrt{(0,08^2 + 0,06^2)} = 0,10$	—

2. Сведения о частях границ уточняемого земельного участка с кадастровым номером 34:03:110001:435 :

Обозначение части границ		Горизонтальное проложение (S), м	Описание прохождения части границ	Сведения о согласовании местоположения границ (согласовано/спорное)
от т.	до т.			
1	2	3	4	5

34:03:110001:435(1)

н1335У	н1325У	5,59	—	согласовано
н1325У	н1329У	14,93		
н1329У	н1336У	5,54		
н1336У	н1335У	14,95		

34:03:110001:435(2)

н1337У	н1330У	8,89	—	согласовано
н1330У	н1334У	28,27		
н1334У	н1191У	7,08		
н1191У	н1190У	2,18		
н1190У	н1338У	16,26		
н1338У	н1337У	12,21		

3. Сведения о характеристиках уточняемого земельного участка с кадастровым номером 34:03:110001:435 :

№ п/п	Наименование характеристики земельного участка	Значение характеристики
1	2	3
1.	Адрес земельного участка	—
1.1.	Сведения о местоположении земельного участка (при отсутствии адреса) в структурированном в соответствии с федеральной информационной адресной системой виде	Российская Федерация, Волгоградская область, Городищенский р-н, Кузьмичи п, Зеленая ул, д 97/3
1.2.	Дополнительные сведения о местоположении земельного участка	—
2.	Площадь земельного участка ± величина погрешности определения (вычисления) площади ($P \pm \Delta P$), м ²	338 ± 9,00, 34:03:110001:435(1) 83,14 ± 3,19, 34:03:110001:435(2) 254,51 ± 5,58
3.	Формула, примененная для вычисления предельной погрешности определения площади земельного участка, с подставленными значениями и итоговые (вычисленные) значения	3,19 + 5,58 = 9

1	2	3
4.	Площадь земельного участка согласно сведениям Единого государственного реестра недвижимости (Ркад), м ²	376,00
5.	Оценка расхождения Р и Ркад (Р - Ркад), м ²	38
6.	Предельный минимальный и максимальный размеры земельного участка (Рмин и Рмакс), м ²	Рмин = 400 Рмакс = 3 000
7.	Вид (виды) разрешенного использования	земли под домами индивидуальной жилой застройки
7.1.	Дополнительные сведения об использовании земельного участка	—
8.	Кадастровый или иной государственный учетный номер (инвентарный) здания, сооружения, объекта незавершенного строительства, расположенного на земельном участке	—
9.	Сведения о земельных участках (землях общего пользования, территории общего пользования), посредством которых обеспечивается доступ	—
10.	Иные сведения	—

4. Пояснения к сведениям об уточняемом земельном участке с кадастровым номером 34:03:110001:435 :

1.	—
----	---

1. Сведения о характерных точках границ уточняемого земельного участка с кадастровым номером 34:03:110001:436 :
Система координат МСК-34, зона 1 Зона № 1

Обозначение характерных точек границ	Координаты, м				Метод определения координат	Формулы, примененные для расчета средней квадратической погрешности определения координат характерных точек границ (Mt), с подставленными в такие формулы значениями и итоговые (вычисленные) значения Mt, м	Описание закрепления точки
	содержатся в Едином государственном реестре недвижимости		определены в результате выполнения комплексных кадастровых работ				
	X	Y	X	Y			
1	2	3	4	5	6	7	8
34:03:110001:436(1)							
н1339У	—	—	504 848,40	1 395 756,22	Метод спутниковых геодезических измерений (определений)	$\sqrt{(0,08^2 + 0,06^2)} = 0,10$	—
н1335У	—	—	504 845,17	1 395 761,94			
н1336У	—	—	504 832,19	1 395 754,53			

1	2	3	4	5	6	7	8
н1340У	—	—	504 835,41	1 395 748,67	Метод спутниковых геодезических измерений (определений)	$\sqrt{(0,08^2 + 0,06^2)} = 0,10$	—
н1341У	—	—	504 836,16	1 395 749,03			
н1342У	—	—	504 845,00	1 395 754,13			
н1339У	—	—	504 848,40	1 395 756,22			

34:03:110001:436(2)

н1343У	—	—	504 831,58	1 395 743,47	Метод спутниковых геодезических измерений (определений)	$\sqrt{(0,08^2 + 0,06^2)} = 0,10$	—
н1337У	—	—	504 827,08	1 395 751,15			
н1338У	—	—	504 816,52	1 395 745,02			
н1190У	—	—	504 802,68	1 395 736,48			
н1189У	—	—	504 806,57	1 395 729,84			
н1344У	—	—	504 806,98	1 395 730,02			
н1345У	—	—	504 808,00	1 395 728,86			
н1346У	—	—	504 822,47	1 395 738,34			
н1347У	—	—	504 827,70	1 395 741,36			
н1343У	—	—	504 831,58	1 395 743,47			

2. Сведения о частях границ уточняемого земельного участка с кадастровым номером 34:03:110001:436 :

Обозначение части границ		Горизонтальное проложение (S), м	Описание прохождения части границ	Сведения о согласовании местоположения границ (согласовано/спорное)
от т.	до т.			
1	2	3	4	5

34:03:110001:436(1)

н1339У	н1335У	6,57	—	согласовано
--------	--------	------	---	-------------

1	2	3	4	5
н1335У	н1336У	14,95	—	согласовано
н1336У	н1340У	6,69		
н1340У	н1341У	0,83		
н1341У	н1342У	10,21		
н1342У	н1339У	3,99		

34:03:110001:436(2)

н1343У	н1337У	8,90	—	согласовано
н1337У	н1338У	12,21		
н1338У	н1190У	16,26		
н1190У	н1189У	7,70		
н1189У	н1344У	0,45		
н1344У	н1345У	1,54		
н1345У	н1346У	17,30		
н1346У	н1347У	6,04		
н1347У	н1343У	4,42		

3. Сведения о характеристиках уточняемого земельного участка с кадастровым номером 34:03:110001:436 :

№ п/п	Наименование характеристики земельного участка	Значение характеристики
1	2	3
1.	Адрес земельного участка	—
1.1.	Сведения о местоположении земельного участка (при отсутствии адреса) в структурированном в соответствии с федеральной информационной адресной системой виде	Российская Федерация, Волгоградская область, Городищенский р-н, Кузьмичи п, Зеленая ул, д 97/2
1.2.	Дополнительные сведения о местоположении земельного участка	—
2.	Площадь земельного участка ± величина погрешности определения (вычисления) площади ($P \pm \Delta P$), м ²	355 ± 9,00, 34:03:110001:436(1) 100,37 ± 3,51, 34:03:110001:436(2) 254,18 ± 5,58
3.	Формула, примененная для вычисления предельной погрешности определения площади земельного участка, с подставленными значениями и итоговые (вычисленные) значения	3,51 + 5,58 = 9
4.	Площадь земельного участка согласно сведениям Единого государственного реестра недвижимости (Ркад), м ²	376,00
5.	Оценка расхождения Р и Ркад ($P - P_{кад}$), м ²	21

1	2	3
6.	Пределный минимальный и максимальный размеры земельного участка (Р _{мин} и Р _{макс}), м ²	Р _{мин} = 400 Р _{макс} = 3 000
7.	Вид (виды) разрешенного использования	земли под домами индивидуальной жилой застройки
7.1.	Дополнительные сведения об использовании земельного участка	—
8.	Кадастровый или иной государственный учетный номер (инвентарный) здания, сооружения, объекта незавершенного строительства, расположенного на земельном участке	—
9.	Сведения о земельных участках (землях общего пользования, территории общего пользования), посредством которых обеспечивается доступ	—
10.	Иные сведения	—

4. Пояснения к сведениям об уточняемом земельном участке с кадастровым номером 34:03:110001:436 :

1.	—
----	---

1. Сведения о характерных точках границ уточняемого земельного участка с кадастровым номером 34:03:110001:438 :
Система координат МСК-34, зона 1 Зона № 1

Обозначение характерных точек границ	Координаты, м				Метод определения координат	Формулы, примененные для расчета средней квадратической погрешности определения координат характерных точек границ (Mt), с подставленными в такие формулы значениями и итоговые (вычисленные) значения Mt, м	Описание закрепления точки
	содержатся в Едином государственном реестре недвижимости		определены в результате выполнения комплексных кадастровых работ				
	X	Y	X	Y			
1	2	3	4	5	6	7	8

34:03:110001:438(1)

н1348У	—	—	504 820,63	1 395 796,23	Метод спутниковых геодезических измерений (определений)	$\sqrt{(0,08^2 + 0,06^2)} = 0,10$	—
н1349У	—	—	504 817,50	1 395 801,80			
н1350У	—	—	504 808,06	1 395 796,43			
н1351У	—	—	504 811,23	1 395 790,81			

1	2	3	4	5	6	7	8
н1352У	—	—	504 811,77	1 395 791,15	Метод спутниковых геодезических измерений (определений)	$\sqrt{(0,08^2 + 0,06^2)} = 0,10$	—
н1348У	—	—	504 820,63	1 395 796,23			
34:03:110001:438(2)							
н1353У	—	—	504 803,96	1 395 789,82	Метод спутниковых геодезических измерений (определений)	$\sqrt{(0,08^2 + 0,06^2)} = 0,10$	—
н1354У	—	—	504 802,96	1 395 791,53			
н1355У	—	—	504 804,32	1 395 792,28			
н1356У	—	—	504 799,56	1 395 800,83			
н1357У	—	—	504 799,04	1 395 800,57			
н1150У	—	—	504 774,42	1 395 786,68			
н1358У	—	—	504 778,68	1 395 778,81			
н1359У	—	—	504 780,26	1 395 775,82			
н1360У	—	—	504 780,73	1 395 776,10			
н1361У	—	—	504 785,00	1 395 778,91			
н1362У	—	—	504 790,23	1 395 781,83			
н1363У	—	—	504 797,69	1 395 785,98			
н1364У	—	—	504 800,31	1 395 787,44			
н1353У	—	—	504 803,96	1 395 789,82			

2. Сведения о частях границ уточняемого земельного участка с кадастровым номером 34:03:110001:438 :

Обозначение части границ		Горизонтальное проложение (S), м	Описание прохождения части границ	Сведения о согласовании местоположения границ (согласовано/спорное)
от т.	до т.			
1	2	3	4	5
34:03:110001:438(1)				
н1348У	н1349У	6,39	—	согласовано
н1349У	н1350У	10,86		
н1350У	н1351У	6,45		
н1351У	н1352У	0,64		
н1352У	н1348У	10,21		
34:03:110001:438(2)				
н1353У	н1354У	1,98	—	согласовано
н1354У	н1355У	1,55		
н1355У	н1356У	9,79		
н1356У	н1357У	0,58		
н1357У	н1150У	28,27		
н1150У	н1358У	8,95		
н1358У	н1359У	3,38		
н1359У	н1360У	0,55		
н1360У	н1361У	5,11		
н1361У	н1362У	5,99		
н1362У	н1363У	8,54		
н1363У	н1364У	3,00		
н1364У	н1353У	4,36		

3. Сведения о характеристиках уточняемого земельного участка с кадастровым номером 34:03:110001:438 :

№ п/п	Наименование характеристики земельного участка	Значение характеристики
1	2	3
1.	Адрес земельного участка	—
1.1.	Сведения о местоположении земельного участка (при отсутствии адреса) в структурированном в соответствии с федеральной информационной адресной системой виде	Российская Федерация, Волгоградская область, Городищенский р-н, Кузьмичи п, Зеленая ул, д 95/4
1.2.	Дополнительные сведения о местоположении земельного участка	—
2.	Площадь земельного участка ± величина погрешности определения (вычисления) площади ($P \pm \Delta P$), м ²	414 ± 9,00, 34:03:110001:438(1) 69,56 ± 2,92, 34:03:110001:438(2) 344,45 ± 6,50

1	2	3
3.	Формула, примененная для вычисления предельной погрешности определения площади земельного участка, с подставленными значениями и итоговые (вычисленные) значения	$2,92 + 6,50 = 9$
4.	Площадь земельного участка согласно сведениям Единого государственного реестра недвижимости (Ркад), м ²	423,00
5.	Оценка расхождения Р и Ркад (Р - Ркад), м ²	9
6.	Предельный минимальный и максимальный размеры земельного участка (Рмин и Рмакс), м ²	Рмин = 400 Рмакс = 3 000
7.	Вид (виды) разрешенного использования	земли под домами индивидуальной жилой застройки
7.1.	Дополнительные сведения об использовании земельного участка	—
8.	Кадастровый или иной государственный учетный номер (инвентарный) здания, сооружения, объекта незавершенного строительства, расположенного на земельном участке	—
9.	Сведения о земельных участках (землях общего пользования, территории общего пользования), посредством которых обеспечивается доступ	—
10.	Иные сведения	—

4. Пояснения к сведениям об уточняемом земельном участке с кадастровым номером 34:03:110001:438 :

1.	—
----	---

1. Сведения о характерных точках границ уточняемого земельного участка с кадастровым номером 34:03:110001:441 :
Система координат МСК-34, зона 1 Зона № 1

Обозначение характерных точек границ	Координаты, м				Метод определения координат	Формулы, примененные для расчета средней квадратической погрешности определения координат характерных точек границ (Mt), с подставленными в такие формулы значениями и итоговые (вычисленные) значения Mt, м	Описание закрепления точки
	содержатся в Едином государственном реестре недвижимости		определены в результате выполнения комплексных кадастровых работ				
	X	Y	X	Y			
1	2	3	4	5	6	7	8

34:03:110001:441(1)							
н1365У	—	—	504 834,61	1 395 779,11	Метод спутниковых геодезических измерений (определений)	$\sqrt{(0,08^2 + 0,06^2)} = 0,10$	—

1	2	3	4	5	6	7	8
н1366У	—	—	504 829,78	1 395 787,65	Метод спутниковых геодезических измерений (определений)	$\sqrt{(0,08^2 + 0,06^2)} = 0,10$	—
н1367У	—	—	504 826,73	1 395 785,78			
н1368У	—	—	504 817,82	1 395 780,67			
н1369У	—	—	504 815,32	1 395 779,36			
н1370У	—	—	504 820,38	1 395 770,48			
н1365У	—	—	504 834,61	1 395 779,11			

34:03:110001:441(2)

н1371У	—	—	504 813,75	1 395 774,91	Метод спутниковых геодезических измерений (определений)	$\sqrt{(0,08^2 + 0,06^2)} = 0,10$	—
н1372У	—	—	504 799,01	1 395 766,43			
н1169У	—	—	504 788,99	1 395 761,27			
н1332У	—	—	504 794,61	1 395 750,42			
н1331У	—	—	504 819,17	1 395 764,70			
н1371У	—	—	504 813,75	1 395 774,91			

2. Сведения о частях границ уточняемого земельного участка с кадастровым номером

34:03:110001:441

:

Обозначение части границ		Горизонтальное проложение (S), м	Описание прохождения части границ	Сведения о согласовании местоположения границ (согласовано/спорное)
от т.	до т.			
1	2	3	4	5

34:03:110001:441(1)

н1365У	н1366У	9,81	—	согласовано
н1366У	н1367У	3,58		
н1367У	н1368У	10,27		
н1368У	н1369У	2,82		
н1369У	н1370У	10,22		

1	2	3	4	5
н1370У	н1365У	16,64	—	согласовано
34:03:110001:441(2)				
н1371У	н1372У	17,01	—	согласовано
н1372У	н1169У	11,27		
н1169У	н1332У	12,22		
н1332У	н1331У	28,41		
н1331У	н1371У	11,56		

3. Сведения о характеристиках уточняемого земельного участка с кадастровым номером 34:03:110001:441 :

№ п/п	Наименование характеристики земельного участка	Значение характеристики
1	2	3
1.	Адрес земельного участка	—
1.1.	Сведения о местоположении земельного участка (при отсутствии адреса) в структурированном в соответствии с федеральной информационной адресной системой виде	Российская Федерация, Волгоградская область, Городищенский р-н, Кузьмичи п, Зеленая ул, д 95/1
1.2.	Дополнительные сведения о местоположении земельного участка	—
2.	Площадь земельного участка ± величина погрешности определения (вычисления) площади ($P \pm \Delta P$), м ²	498 ± 11,00, 34:03:110001:441(1) 165,35 ± 4,50, 34:03:110001:441(2) 332,27 ± 6,38
3.	Формула, примененная для вычисления предельной погрешности определения площади земельного участка, с подставленными значениями и итоговые (вычисленные) значения	4,50 + 6,38 = 11
4.	Площадь земельного участка согласно сведениям Единого государственного реестра недвижимости (Ркад), м ²	500,00
5.	Оценка расхождения Р и Ркад ($P - P_{кад}$), м ²	2
6.	Предельный минимальный и максимальный размеры земельного участка (Рмин и Рмакс), м ²	Рмин = 400 Рмакс = 3 000
7.	Вид (виды) разрешенного использования	земли под домами индивидуальной жилой застройки
7.1.	Дополнительные сведения об использовании земельного участка	—
8.	Кадастровый или иной государственный учетный номер (инвентарный) здания, сооружения, объекта незавершенного строительства, расположенного на земельном участке	—
9.	Сведения о земельных участках (землях общего пользования, территории общего пользования), посредством которых обеспечивается доступ	—

1	2				3			
10.	Иные сведения				—			
4. Пояснения к сведениям об уточняемом земельном участке с кадастровым номером <u>34:03:110001:441</u> :								
1.	—							
1. Сведения о характерных точках границ уточняемого земельного участка с кадастровым номером <u>34:03:110001:442</u> :								
Система координат <u>МСК-34, зона 1</u>					Зона № <u>1</u>			
Обозначение характерных точек границ	Координаты, м				Метод определения координат	Формулы, примененные для расчета средней квадратической погрешности определения координат характерных точек границ (Mt), с подставленными в такие формулы значениями и итоговые (вычисленные) значения Mt, м	Описание закрепления точки	
	содержатся в Едином государственном реестре недвижимости		определены в результате выполнения комплексных кадастровых работ					
	X	Y	X	Y				
1	2	3	4	5	6	7	8	
34:03:110001:442(1)								
н797У	—	—	504 802,91	1 395 828,65	Метод спутниковых геодезических измерений (определений)	$\sqrt{(0,08^2 + 0,06^2)} = 0,10$	—	
н1374У	—	—	504 805,01	1 395 829,78				
н1375У	—	—	504 802,19	1 395 834,77				
н1376У	—	—	504 789,93	1 395 827,96				
н1377У	—	—	504 792,81	1 395 822,79				
н798У	—	—	504 794,10	1 395 823,55				
н797У	—	—	504 802,91	1 395 828,65				
34:03:110001:442(2)								
н1379У	—	—	504 785,65	1 395 821,48	Метод спутниковых геодезических измерений (определений)	$\sqrt{(0,08^2 + 0,06^2)} = 0,10$	—	
н1380У	—	—	504 782,75	1 395 826,62				

1	2	3	4	5	6	7	8
н1381У	—	—	504 778,16	1 395 824,13	Метод спутниковых геодезических измерений (определений)	$\sqrt{(0,08^2 + 0,06^2)} = 0,10$	—
н1382У	—	—	504 776,50	1 395 827,18			
н1383У	—	—	504 771,27	1 395 824,08			
н1384У	—	—	504 771,02	1 395 823,59			
н1157У	—	—	504 757,85	1 395 815,66			
н1156У	—	—	504 761,07	1 395 809,55			
н1385У	—	—	504 762,60	1 395 806,80			
н1386У	—	—	504 779,03	1 395 816,99			
н1387У	—	—	504 778,78	1 395 817,42			
н1379У	—	—	504 785,65	1 395 821,48			

2. Сведения о частях границ уточняемого земельного участка с кадастровым номером 34:03:110001:442 :

Обозначение части границ		Горизонтальное проложение (S), м	Описание прохождения части границ	Сведения о согласовании местоположения границ (согласовано/спорное)
от т.	до т.			
1	2	3	4	5
34:03:110001:442(1)				
н797У	н1374У	2,38	—	согласовано
н1374У	н1375У	5,73		
н1375У	н1376У	14,02		
н1376У	н1377У	5,92		
н1377У	н798У	1,50		
н798У	н797У	10,18		
34:03:110001:442(2)				
н1379У	н1380У	5,90	—	согласовано
н1380У	н1381У	5,22		

1	2	3	4	5
н1381У	н1382У	3,47	—	согласовано
н1382У	н1383У	6,08		
н1383У	н1384У	0,55		
н1384У	н1157У	15,37		
н1157У	н1156У	6,91		
н1156У	н1385У	3,15		
н1385У	н1386У	19,33		
н1386У	н1387У	0,50		
н1387У	н1379У	7,98		

3. Сведения о характеристиках уточняемого земельного участка с кадастровым номером 34:03:110001:442 :

№ п/п	Наименование характеристики земельного участка	Значение характеристики
1	2	3
1.	Адрес земельного участка	403023, Российская Федерация, Волгоградская область, Городищенский р-н, Кузьмичи п, Зеленая ул, д 93/4
1.1.	Сведения о местоположении земельного участка (при отсутствии адреса) в структурированном в соответствии с федеральной информационной адресной системой виде	—
1.2.	Дополнительные сведения о местоположении земельного участка	—
2.	Площадь земельного участка ± величина погрешности определения (вычисления) площади ($P \pm \Delta P$), м ²	331 ± 9,00, 34:03:110001:442(1) 81,29 ± 3,16, 34:03:110001:442(2) 249,42 ± 5,53
3.	Формула, примененная для вычисления предельной погрешности определения площади земельного участка, с подставленными значениями и итоговые (вычисленные) значения	3,16 + 5,53 = 9
4.	Площадь земельного участка согласно сведениям Единого государственного реестра недвижимости (Ркад), м ²	302,00
5.	Оценка расхождения Р и Ркад ($P - P_{кад}$), м ²	29
6.	Предельный минимальный и максимальный размеры земельного участка ($P_{мин}$ и $P_{макс}$), м ²	$P_{мин} = 400$ $P_{макс} = 3\ 000$
7.	Вид (виды) разрешенного использования	земли под домами индивидуальной жилой застройки
7.1.	Дополнительные сведения об использовании земельного участка	—
8.	Кадастровый или иной государственный учетный номер (инвентарный) здания, сооружения, объекта незавершенного строительства, расположенного на земельном участке	—

1	2	3
9.	Сведения о земельных участках (землях общего пользования, территории общего пользования), посредством которых обеспечивается доступ	—
10.	Иные сведения	—

4. Пояснения к сведениям об уточняемом земельном участке с кадастровым номером 34:03:110001:442 :

1.	—
----	---

1. Сведения о характерных точках границ уточняемого земельного участка с кадастровым номером 34:03:110001:446 :

Система координат МСК-34, зона 1 Зона № 1

Обозначение характерных точек границ	Координаты, м				Метод определения координат	Формулы, примененные для расчета средней квадратической погрешности определения координат характерных точек границ (Mt), с подставленными в такие формулы значениями и итоговые (вычисленные) значения Mt, м	Описание закрепления точки
	содержатся в Едином государственном реестре недвижимости		определены в результате выполнения комплексных кадастровых работ				
	X	Y	X	Y			
1	2	3	4	5	6	7	8

34:03:110001:446(1)

н1388У	—	—	504 787,28	1 395 861,38	Метод спутниковых геодезических измерений (определений)	$\sqrt{(0,08^2 + 0,06^2)} = 0,10$	—
н1389У	—	—	504 782,13	1 395 869,51			
н1390У	—	—	504 767,98	1 395 861,69			
н1391У	—	—	504 772,82	1 395 852,81			
н1388У	—	—	504 787,28	1 395 861,38			

34:03:110001:446(2)

н1392У	—	—	504 768,08	1 395 852,91	Метод спутниковых геодезических измерений (определений)	$\sqrt{(0,08^2 + 0,06^2)} = 0,10$	—
н1393У	—	—	504 765,32	1 395 857,83			

1	2	3	4	5	6	7	8
н1394У	—	—	504 759,86	1 395 855,07	Метод спутниковых геодезических измерений (определений)	$\sqrt{(0,08^2 + 0,06^2)} = 0,10$	—
н1395У	—	—	504 756,45	1 395 861,65			
н1396У	—	—	504 737,19	1 395 851,57			
н1397У	—	—	504 738,50	1 395 849,13			
н1398У	—	—	504 742,73	1 395 842,53			
н1399У	—	—	504 743,62	1 395 840,15			
н1400У	—	—	504 763,01	1 395 850,13			
н1392У	—	—	504 768,08	1 395 852,91			

2. Сведения о частях границ уточняемого земельного участка с кадастровым номером 34:03:110001:446 :

Обозначение части границ		Горизонтальное проложение (S), м	Описание прохождения части границ	Сведения о согласовании местоположения границ (согласовано/спорное)
от т.	до т.			
1	2	3	4	5
34:03:110001:446(1)				
н1388У	н1389У	9,62	—	согласовано
н1389У	н1390У	16,17		
н1390У	н1391У	10,11		
н1391У	н1388У	16,81		
34:03:110001:446(2)				
н1392У	н1393У	5,64	—	согласовано
н1393У	н1394У	6,12		
н1394У	н1395У	7,41		
н1395У	н1396У	21,74		
н1396У	н1397У	2,77		
н1397У	н1398У	7,84		
н1398У	н1399У	2,54		
н1399У	н1400У	21,81		

1	2	3	4	5
н1400У	н1392У	5,78	—	согласовано
3. Сведения о характеристиках уточняемого земельного участка с кадастровым номером			34:03:110001:446 :	
№ п/п	Наименование характеристики земельного участка		Значение характеристики	
1	2		3	
1.	Адрес земельного участка		—	
1.1.	Сведения о местоположении земельного участка (при отсутствии адреса) в структурированном в соответствии с федеральной информационной адресной системой виде		Российская Федерация, Волгоградская область, Городищенский р-н, Кузьмичи п, Зеленая ул, д 91/4	
1.2.	Дополнительные сведения о местоположении земельного участка		—	
2.	Площадь земельного участка ± величина погрешности определения (вычисления) площади ($P \pm \Delta P$), м ²		480 ± 11,00, 34:03:110001:446(1) 162,60 ± 4,46, 34:03:110001:446(2) 317,27 ± 6,23	
3.	Формула, примененная для вычисления предельной погрешности определения площади земельного участка, с подставленными значениями и итоговые (вычисленные) значения		4,46 + 6,23 = 11	
4.	Площадь земельного участка согласно сведениям Единого государственного реестра недвижимости (Ркад), м ²		564,00	
5.	Оценка расхождения Р и Ркад ($P - P_{кад}$), м ²		84	
6.	Предельный минимальный и максимальный размеры земельного участка ($P_{мин}$ и $P_{макс}$), м ²		$P_{мин} = 400$ $P_{макс} = 3\ 000$	
7.	Вид (виды) разрешенного использования		земли под домами индивидуальной жилой застройки	
7.1.	Дополнительные сведения об использовании земельного участка		—	
8.	Кадастровый или иной государственный учетный номер (инвентарный) здания, сооружения, объекта незавершенного строительства, расположенного на земельном участке		—	
9.	Сведения о земельных участках (землях общего пользования, территории общего пользования), посредством которых обеспечивается доступ		—	
10.	Иные сведения		—	
4. Пояснения к сведениям об уточняемом земельном участке с кадастровым номером			34:03:110001:446 :	
1.	—			

1. Сведения о характерных точках границ уточняемого земельного участка с кадастровым номером <u>34:03:110001:448</u> :					Система координат <u>МСК-34, зона 1</u> Зона № <u>1</u>		
Обозначение характерных точек границ	Координаты, м				Метод определения координат	Формулы, примененные для расчета средней квадратической погрешности определения координат характерных точек границ (Mt), с подставленными в такие формулы значениями и итоговые (вычисленные) значения Mt, м	Описание закрепления точки
	содержатся в Едином государственном реестре недвижимости		определены в результате выполнения комплексных кадастровых работ				
	X	Y	X	Y			
1	2	3	4	5	6	7	8
34:03:110001:448(1)							
н1401У	—	—	504 793,76	1 395 850,58	Метод спутниковых геодезических измерений (определений)	$\sqrt{(0,08^2 + 0,06^2)} = 0,10$	—
н1402У	—	—	504 790,74	1 395 855,88			
н1403У	—	—	504 775,91	1 395 847,28			
н1404У	—	—	504 778,86	1 395 842,16			
н1401У	—	—	504 793,76	1 395 850,58			
34:03:110001:448(2)							
н1405У	—	—	504 776,61	1 395 836,91	Метод спутниковых геодезических измерений (определений)	$\sqrt{(0,08^2 + 0,06^2)} = 0,10$	—
н1406У	—	—	504 772,29	1 395 845,22			
н1407У	—	—	504 747,85	1 395 833,08			
н1408У	—	—	504 752,74	1 395 824,08			
н1405У	—	—	504 776,61	1 395 836,91			

2. Сведения о частях границ уточняемого земельного участка с кадастровым номером 34:03:110001:448 :

Обозначение части границ		Горизонтальное проложение (S), м	Описание прохождения части границ	Сведения о согласовании местоположения границ (согласовано/спорное)
от т.	до т.			
1	2	3	4	5
34:03:110001:448(1)				
н1401У	н1402У	6,10	—	согласовано
н1402У	н1403У	17,14		
н1403У	н1404У	5,91		
н1404У	н1401У	17,11		
34:03:110001:448(2)				
н1405У	н1406У	9,37	—	согласовано
н1406У	н1407У	27,29		
н1407У	н1408У	10,24		
н1408У	н1405У	27,10		

3. Сведения о характеристиках уточняемого земельного участка с кадастровым номером 34:03:110001:448 :

№ п/п	Наименование характеристики земельного участка	Значение характеристики
1	2	3
1.	Адрес земельного участка	—
1.1.	Сведения о местоположении земельного участка (при отсутствии адреса) в структурированном в соответствии с федеральной информационной адресной системой виде	Российская Федерация, Волгоградская область, Городищенский р-н, Кузьмичи п, Зеленая ул, д 91/2
1.2.	Дополнительные сведения о местоположении земельного участка	—
2.	Площадь земельного участка ± величина погрешности определения (вычисления) площади (P ± ΔP), м ²	369 ± 9,00, 34:03:110001:448(1) 102,85 ± 3,55, 34:03:110001:448(2) 266,55 ± 5,71
3.	Формула, примененная для вычисления предельной погрешности определения площади земельного участка, с подставленными значениями и итоговые (вычисленные) значения	3,55 + 5,71 = 9
4.	Площадь земельного участка согласно сведениям Единого государственного реестра недвижимости (Ркад), м ²	255,00
5.	Оценка расхождения P и Ркад (P - Ркад), м ²	114
6.	Предельный минимальный и максимальный размеры земельного участка (Рмин и Рмакс), м ²	Рмин = 400 Рмакс = 3 000
7.	Вид (виды) разрешенного использования	земли под домами индивидуальной жилой застройки

1	2	3
7.1.	Дополнительные сведения об использовании земельного участка	—
8.	Кадастровый или иной государственный учетный номер (инвентарный) здания, сооружения, объекта незавершенного строительства, расположенного на земельном участке	—
9.	Сведения о земельных участках (землях общего пользования, территории общего пользования), посредством которых обеспечивается доступ	—
10.	Иные сведения	—

4. Пояснения к сведениям об уточняемом земельном участке с кадастровым номером 34:03:110001:448 :

1.	—
----	---

1. Сведения о характерных точках границ уточняемого земельного участка с кадастровым номером 34:03:110001:449 :

Система координат МСК-34, зона 1 Зона № 1

Обозначение характерных точек границ	Координаты, м				Метод определения координат	Формулы, примененные для расчета средней квадратической погрешности определения координат характерных точек границ (Mt), с подставленными в такие формулы значениями и итоговые (вычисленные) значения Mt, м	Описание закрепления точки
	содержатся в Едином государственном реестре недвижимости		определены в результате выполнения комплексных кадастровых работ				
	X	Y	X	Y			
1	2	3	4	5	6	7	8

34:03:110001:449(1)

н1409У	—	—	504 798,06	1 395 843,23	Метод спутниковых геодезических измерений (определений)	$\sqrt{(0,08^2 + 0,06^2)} = 0,10$	—
н1401У	—	—	504 793,76	1 395 850,58			
н1404У	—	—	504 778,86	1 395 842,16			
н1410У	—	—	504 783,31	1 395 834,85			
н1409У	—	—	504 798,06	1 395 843,23			

34:03:110001:449(2)

1	2	3	4	5	6	7	8
н1411У	—	—	504 779,07	1 395 832,80	Метод спутниковых геодезических измерений (определений)	$\sqrt{(0,08^2 + 0,06^2)} = 0,10$	—
н1405У	—	—	504 776,61	1 395 836,91			
н1408У	—	—	504 752,74	1 395 824,08			
н1157У	—	—	504 757,85	1 395 815,66			
н1384У	—	—	504 771,02	1 395 823,59			
н1383У	—	—	504 771,27	1 395 824,08			
н1412У	—	—	504 769,17	1 395 827,63			
н1413У	—	—	504 774,46	1 395 830,64			
н1411У	—	—	504 779,07	1 395 832,80			

2. Сведения о частях границ уточняемого земельного участка с кадастровым номером 34:03:110001:449 **:**

Обозначение части границ		Горизонтальное проложение (S), м	Описание прохождения части границ	Сведения о согласовании местоположения границ (согласовано/спорное)
от т.	до т.			
1	2	3	4	5

34:03:110001:449(1)				
н1409У	н1401У	8,52	—	согласовано
н1401У	н1404У	17,11		
н1404У	н1410У	8,56		
н1410У	н1409У	16,96		

34:03:110001:449(2)				
н1411У	н1405У	4,79	—	согласовано
н1405У	н1408У	27,10		
н1408У	н1157У	9,85		
н1157У	н1384У	15,37		
н1384У	н1383У	0,55		
н1383У	н1412У	4,12		

1	2	3	4	5
н1412У	н1413У	6,09	—	согласовано
н1413У	н1411У	5,09		

3. Сведения о характеристиках уточняемого земельного участка с кадастровым номером 34:03:110001:449 :

№ п/п	Наименование характеристики земельного участка	Значение характеристики
1	2	3
1.	Адрес земельного участка	—
1.1.	Сведения о местоположении земельного участка (при отсутствии адреса) в структурированном в соответствии с федеральной информационной адресной системой виде	Российская Федерация, Волгоградская область, Городищенский р-н, Кузьмичи п, Зеленая ул, д 91/1
1.2.	Дополнительные сведения о местоположении земельного участка	—
2.	Площадь земельного участка ± величина погрешности определения (вычисления) площади ($P \pm \Delta P$), м ²	347 ± 9,00, 34:03:110001:449(1) 145,42 ± 4,22, 34:03:110001:449(2) 201,65 ± 4,97
3.	Формула, примененная для вычисления предельной погрешности определения площади земельного участка, с подставленными значениями и итоговые (вычисленные) значения	4,22 + 4,97 = 9
4.	Площадь земельного участка согласно сведениям Единого государственного реестра недвижимости (Ркад), м ²	376,00
5.	Оценка расхождения Р и Ркад ($P - P_{кад}$), м ²	29
6.	Предельный минимальный и максимальный размеры земельного участка (Рмин и Рмакс), м ²	Рмин = 400 Рмакс = 3 000
7.	Вид (виды) разрешенного использования	земли под домами индивидуальной жилой застройки
7.1.	Дополнительные сведения об использовании земельного участка	—
8.	Кадастровый или иной государственный учетный номер (инвентарный) здания, сооружения, объекта незавершенного строительства, расположенного на земельном участке	—
9.	Сведения о земельных участках (землях общего пользования, территории общего пользования), посредством которых обеспечивается доступ	—
10.	Иные сведения	—

4. Пояснения к сведениям об уточняемом земельном участке с кадастровым номером 34:03:110001:449 :

1.	—
----	---

1. Сведения о характерных точках границ уточняемого земельного участка с кадастровым номером					34:03:110001:453		:
Система координат			МСК-34, зона 1		Зона № 1		
Обозначение характерных точек границ	Координаты, м				Метод определения координат	Формулы, примененные для расчета средней квадратической погрешности определения координат характерных точек границ (Mt), с подставленными в такие формулы значениями и итоговые (вычисленные) значения Mt, м	Описание закрепления точки
	содержатся в Едином государственном реестре недвижимости		определены в результате выполнения комплексных кадастровых работ				
	X	Y	X	Y			
1	2	3	4	5	6	7	8
34:03:110001:453(1)							
н1414У	—	—	504 878,10	1 395 773,78	Метод спутниковых геодезических измерений (определений)	$\sqrt{(0,08^2 + 0,06^2)} = 0,10$	—
н1415У	—	—	504 874,95	1 395 779,15			
н1416У	—	—	504 859,84	1 395 770,05			
н1417У	—	—	504 863,44	1 395 764,63			
н1418У	—	—	504 869,11	1 395 768,57			
н1414У	—	—	504 878,10	1 395 773,78			
34:03:110001:453(2)							
н313У	—	—	504 910,34	1 395 789,08	Метод спутниковых геодезических измерений (определений)	$\sqrt{(0,08^2 + 0,06^2)} = 0,10$	—
н312У	—	—	504 905,29	1 395 797,59			
н1419У	—	—	504 880,06	1 395 782,20			
н1420У	—	—	504 884,95	1 395 774,35			
н1421У	—	—	504 908,78	1 395 788,21			

1	2	3	4	5	6	7	8
н313У	—	—	504 910,34	1 395 789,08	Метод спутниковых геодезических измерений (определений)	$\sqrt{(0,08^2 + 0,06^2)} = 0,10$	—

2. Сведения о частях границ уточняемого земельного участка с кадастровым номером 34:03:110001:453 :

Обозначение части границ		Горизонтальное проложение (S), м	Описание прохождения части границ	Сведения о согласовании местоположения границ (согласовано/спорное)
от т.	до т.			
1	2	3	4	5

34:03:110001:453(1)

н1414У	н1415У	6,23	—	согласовано
н1415У	н1416У	17,64		
н1416У	н1417У	6,51		
н1417У	н1418У	6,90		
н1418У	н1414У	10,39		

34:03:110001:453(2)

н313У	н312У	9,90	—	согласовано
н312У	н1419У	29,55		
н1419У	н1420У	9,25		
н1420У	н1421У	27,57		
н1421У	н313У	1,79		

3. Сведения о характеристиках уточняемого земельного участка с кадастровым номером 34:03:110001:453 :

№ п/п	Наименование характеристики земельного участка	Значение характеристики
1	2	3
1.	Адрес земельного участка	—
1.1.	Сведения о местоположении земельного участка (при отсутствии адреса) в структурированном в соответствии с федеральной информационной адресной системой виде	Российская Федерация, Волгоградская область, Городищенский р-н, Кузьмичи п, Зеленая ул, д 114/3
1.2.	Дополнительные сведения о местоположении земельного участка	—
2.	Площадь земельного участка ± величина погрешности определения (вычисления) площади ($P \pm \Delta P$), м ²	390 ± 10,00, 34:03:110001:453(1) 108,16 ± 3,64, 34:03:110001:453(2) 281,44 ± 5,87
3.	Формула, примененная для вычисления предельной погрешности определения площади земельного участка, с подставленными значениями и итоговые (вычисленные) значения	3,64 + 5,87 = 10

1	2	3
4.	Площадь земельного участка согласно сведениям Единого государственного реестра недвижимости (Ркад), м ²	500,00
5.	Оценка расхождения Р и Ркад (Р - Ркад), м ²	110
6.	Предельный минимальный и максимальный размеры земельного участка (Рмин и Рмакс), м ²	Рмин = 400 Рмакс = 3 000
7.	Вид (виды) разрешенного использования	земли под домами индивидуальной жилой застройки
7.1.	Дополнительные сведения об использовании земельного участка	—
8.	Кадастровый или иной государственный учетный номер (инвентарный) здания, сооружения, объекта незавершенного строительства, расположенного на земельном участке	—
9.	Сведения о земельных участках (землях общего пользования, территории общего пользования), посредством которых обеспечивается доступ	—
10.	Иные сведения	—

4. Пояснения к сведениям об уточняемом земельном участке с кадастровым номером 34:03:110001:453 :

1.	—
----	---

1. Сведения о характерных точках границ уточняемого земельного участка с кадастровым номером 34:03:110001:454 :
Система координат МСК-34, зона 1 Зона № 1

Обозначение характерных точек границ	Координаты, м				Метод определения координат	Формулы, примененные для расчета средней квадратической погрешности определения координат характерных точек границ (Mt), с подставленными в такие формулы значениями и итоговые (вычисленные) значения Mt, м	Описание закрепления точки
	содержатся в Едином государственном реестре недвижимости		определены в результате выполнения комплексных кадастровых работ				
	X	Y	X	Y			
1	2	3	4	5	6	7	8
34:03:110001:454(1)							
н1415У	—	—	504 874,95	1 395 779,15	Метод спутниковых геодезических измерений (определений)	$\sqrt{(0,08^2 + 0,06^2)} = 0,10$	—
н1422У	—	—	504 872,28	1 395 783,78			
н1423У	—	—	504 856,91	1 395 775,00			

1	2	3	4	5	6	7	8
н1416У	—	—	504 859,84	1 395 770,05	Метод спутниковых геодезических измерений (определений)	$\sqrt{(0,08^2 + 0,06^2)} = 0,10$	—
н1415У	—	—	504 874,95	1 395 779,15			

34:03:110001:454(2)

н312У	—	—	504 905,29	1 395 797,59	Метод спутниковых геодезических измерений (определений)	$\sqrt{(0,08^2 + 0,06^2)} = 0,10$	—
н311У	—	—	504 901,07	1 395 804,85			
н1424У	—	—	504 884,23	1 395 794,90			
н1425У	—	—	504 875,31	1 395 790,12			
н1419У	—	—	504 880,06	1 395 782,20			
н312У	—	—	504 905,29	1 395 797,59			

2. Сведения о частях границ уточняемого земельного участка с кадастровым номером 34:03:110001:454 :

Обозначение части границ		Горизонтальное проложение (S), м	Описание прохождения части границ	Сведения о согласовании местоположения границ (согласовано/спорное)
от т.	до т.			
1	2	3	4	5

34:03:110001:454(1)

н1415У	н1422У	5,34	—	согласовано
н1422У	н1423У	17,70		
н1423У	н1416У	5,75		
н1416У	н1415У	17,64		

34:03:110001:454(2)

н312У	н311У	8,40	—	согласовано
н311У	н1424У	19,56		
н1424У	н1425У	10,12		
н1425У	н1419У	9,24		
н1419У	н312У	29,55		

3. Сведения о характеристиках уточняемого земельного участка с кадастровым номером 34:03:110001:454 :

№ п/п	Наименование характеристики земельного участка	Значение характеристики
-------	--	-------------------------

1	2	3
1.	Адрес земельного участка	—
1.1.	Сведения о местоположении земельного участка (при отсутствии адреса) в структурированном в соответствии с федеральной информационной адресной системой виде	Российская Федерация, Волгоградская область, Городищенский р-н, Кузьмичи п, Зеленая ул, кв 114/2
1.2.	Дополнительные сведения о местоположении земельного участка	—
2.	Площадь земельного участка ± величина погрешности определения (вычисления) площади ($P \pm \Delta P$), м ²	355 ± 9,00, 34:03:110001:454(1) 98,03 ± 3,47, 34:03:110001:454(2) 256,92 ± 5,61
3.	Формула, примененная для вычисления предельной погрешности определения площади земельного участка, с подставленными значениями и итоговые (вычисленные) значения	3,47 + 5,61 = 9
4.	Площадь земельного участка согласно сведениям Единого государственного реестра недвижимости (Ркад), м ²	486,00
5.	Оценка расхождения Р и Ркад (Р - Ркад), м ²	131
6.	Предельный минимальный и максимальный размеры земельного участка (Рмин и Рмакс), м ²	Рмин = 400 Рмакс = 3 000
7.	Вид (виды) разрешенного использования	для ведения личного подсобного хозяйства
7.1.	Дополнительные сведения об использовании земельного участка	—
8.	Кадастровый или иной государственный учетный номер (инвентарный) здания, сооружения, объекта незавершенного строительства, расположенного на земельном участке	—
9.	Сведения о земельных участках (землях общего пользования, территории общего пользования), посредством которых обеспечивается доступ	—
10.	Иные сведения	—
4. Пояснения к сведениям об уточняемом земельном участке с кадастровым номером		34:03:110001:454 :
1.	—	—

1. Сведения о характерных точках границ уточняемого земельного участка с кадастровым номером 34:03:110001:455 :
 Система координат МСК-34, зона 1 Зона № 1

Обозначение характерных точек границ	Координаты, м				Метод определения координат	Формулы, примененные для расчета средней квадратической погрешности определения координат характерных точек границ (Mt), с подставленными в такие формулы значениями и итоговые (вычисленные) значения Mt, м	Описание закрепления точки
	содержатся в Едином государственном реестре недвижимости		определены в результате выполнения комплексных кадастровых работ				
	X	Y	X	Y			
1	2	3	4	5	6	7	8
34:03:110001:455(1)							
н1422У	—	—	504 872,28	1 395 783,78	Метод спутниковых геодезических измерений (определений)	$\sqrt{(0,08^2 + 0,06^2)} = 0,10$	—
н1426У	—	—	504 869,10	1 395 789,61			
н1427У	—	—	504 853,67	1 395 780,86			
н1423У	—	—	504 856,91	1 395 775,00			
н1422У	—	—	504 872,28	1 395 783,78			
34:03:110001:455(2)							
н310У	—	—	504 902,00	1 395 805,38	Метод спутниковых геодезических измерений (определений)	$\sqrt{(0,08^2 + 0,06^2)} = 0,10$	—
н309У	—	—	504 897,15	1 395 813,35			
н308У	—	—	504 894,50	1 395 811,84			
н1428У	—	—	504 870,84	1 395 797,75			
н1425У	—	—	504 875,31	1 395 790,12			
н1424У	—	—	504 884,23	1 395 794,90			

1	2	3	4	5	6	7	8
н311У	—	—	504 901,07	1 395 804,85	Метод спутниковых геодезических измерений (определений)	$\sqrt{(0,08^2 + 0,06^2)} = 0,10$	—
н310У	—	—	504 902,00	1 395 805,38			

2. Сведения о частях границ уточняемого земельного участка с кадастровым номером 34:03:110001:455 :

Обозначение части границ		Горизонтальное проложение (S), м	Описание прохождения части границ	Сведения о согласовании местоположения границ (согласовано/спорное)
от т. 1	до т. 2			
1	2	3	4	5

34:03:110001:455(1)				
н1422У	н1426У	6,64	—	согласовано
н1426У	н1427У	17,74		
н1427У	н1423У	6,70		
н1423У	н1422У	17,70		

34:03:110001:455(2)				
н310У	н309У	9,33	—	согласовано
н309У	н308У	3,05		
н308У	н1428У	27,54		
н1428У	н1425У	8,84		
н1425У	н1424У	10,12		
н1424У	н311У	19,56		
н311У	н310У	1,07		

3. Сведения о характеристиках уточняемого земельного участка с кадастровым номером 34:03:110001:455 :

№ п/п	Наименование характеристики земельного участка	Значение характеристики
1	2	3
1.	Адрес земельного участка	—
1.1.	Сведения о местоположении земельного участка (при отсутствии адреса) в структурированном в соответствии с федеральной информационной адресной системой виде	Российская Федерация, Волгоградская область, Городищенский р-н, Кузьмичи п, Зеленая ул, кв 114/1
1.2.	Дополнительные сведения о местоположении земельного участка	—
2.	Площадь земельного участка ± величина погрешности определения (вычисления) площади ($P \pm \Delta P$), м ²	402 ± 10,00, 34:03:110001:455(1) 118,15 ± 3,80, 34:03:110001:455(2) 283,52 ± 5,89

1	2	3
3.	Формула, примененная для вычисления предельной погрешности определения площади земельного участка, с подставленными значениями и итоговые (вычисленные) значения	$3,80 + 5,89 = 10$
4.	Площадь земельного участка согласно сведениям Единого государственного реестра недвижимости (Ркад), м ²	486,00
5.	Оценка расхождения Р и Ркад (Р - Ркад), м ²	84
6.	Предельный минимальный и максимальный размеры земельного участка (Рмин и Рмакс), м ²	Рмин = 400 Рмакс = 3 000
7.	Вид (виды) разрешенного использования	для личного пользования
7.1.	Дополнительные сведения об использовании земельного участка	—
8.	Кадастровый или иной государственный учетный номер (инвентарный) здания, сооружения, объекта незавершенного строительства, расположенного на земельном участке	—
9.	Сведения о земельных участках (землях общего пользования, территории общего пользования), посредством которых обеспечивается доступ	—
10.	Иные сведения	—

4. Пояснения к сведениям об уточняемом земельном участке с кадастровым номером 34:03:110001:455 :

1.	—
----	---

1. Сведения о характерных точках границ уточняемого земельного участка с кадастровым номером 34:03:110001:459 :
Система координат МСК-34, зона 1 Зона № 1

Обозначение характерных точек границ	Координаты, м				Метод определения координат	Формулы, примененные для расчета средней квадратической погрешности определения координат характерных точек границ (Mt), с подставленными в такие формулы значениями и итоговые (вычисленные) значения Mt, м	Описание закрепления точки
	содержатся в Едином государственном реестре недвижимости		определены в результате выполнения комплексных кадастровых работ				
	X	Y	X	Y			
1	2	3	4	5	6	7	8
34:03:110001:459(1)							
n1429У	—	—	504 847,38	1 395 831,45	Метод спутниковых геодезических измерений (определений)	$\sqrt{(0,08^2 + 0,06^2)} = 0,10$	—

1	2	3	4	5	6	7	8
н1430У	—	—	504 844,36	1 395 837,65	Метод спутниковых геодезических измерений (определений)	$\sqrt{(0,08^2 + 0,06^2)} = 0,10$	—
н1431У	—	—	504 829,98	1 395 829,55			
н1432У	—	—	504 834,52	1 395 820,99			
н1429У	—	—	504 847,38	1 395 831,45			

34:03:110001:459(2)

н1433У	—	—	504 878,52	1 395 843,33	Метод спутниковых геодезических измерений (определений)	$\sqrt{(0,08^2 + 0,06^2)} = 0,10$	—
н1434У	—	—	504 874,41	1 395 850,91			
н1435У	—	—	504 862,64	1 395 844,18			
н1436У	—	—	504 857,73	1 395 840,97			
н1437У	—	—	504 848,67	1 395 835,91			
н1438У	—	—	504 852,72	1 395 828,57			
н1439У	—	—	504 857,76	1 395 831,18			
н1433У	—	—	504 878,52	1 395 843,33			

2. Сведения о частях границ уточняемого земельного участка с кадастровым номером 34:03:110001:459 :

Обозначение части границ		Горизонтальное проложение (S), м	Описание прохождения части границ	Сведения о согласовании местоположения границ (согласовано/спорное)
от т.	до т.			
1	2	3	4	5

34:03:110001:459(1)

н1429У	н1430У	6,90	—	согласовано
н1430У	н1431У	16,50		
н1431У	н1432У	9,69		
н1432У	н1429У	16,58		

34:03:110001:459(2)

1	2	3	4	5
н1433У	н1434У	8,62	—	согласовано
н1434У	н1435У	13,56		
н1435У	н1436У	5,87		
н1436У	н1437У	10,38		
н1437У	н1438У	8,38		
н1438У	н1439У	5,68		
н1439У	н1433У	24,05		

3. Сведения о характеристиках уточняемого земельного участка с кадастровым номером 34:03:110001:459 :

№ п/п	Наименование характеристики земельного участка	Значение характеристики
1	2	3
1.	Адрес земельного участка	—
1.1.	Сведения о местоположении земельного участка (при отсутствии адреса) в структурированном в соответствии с федеральной информационной адресной системой виде	Российская Федерация, Волгоградская область, Городищенский р-н, Кузьмичи п, Зеленая ул, кв 110/4
1.2.	Дополнительные сведения о местоположении земельного участка	—
2.	Площадь земельного участка ± величина погрешности определения (вычисления) площади ($P \pm \Delta P$), м ²	392 ± 10,00, 34:03:110001:459(1) 135,59 ± 4,08, 34:03:110001:459(2) 256,02 ± 5,60
3.	Формула, примененная для вычисления предельной погрешности определения площади земельного участка, с подставленными значениями и итоговые (вычисленные) значения	4,08 + 5,60 = 10
4.	Площадь земельного участка согласно сведениям Единого государственного реестра недвижимости (Ркад), м ²	432,00
5.	Оценка расхождения Р и Ркад ($P - P_{кад}$), м ²	40
6.	Предельный минимальный и максимальный размеры земельного участка (Рмин и Рмакс), м ²	Рмин = 400 Рмакс = 3 000
7.	Вид (виды) разрешенного использования	дом блокированной застройки
7.1.	Дополнительные сведения об использовании земельного участка	—
8.	Кадастровый или иной государственный учетный номер (инвентарный) здания, сооружения, объекта незавершенного строительства, расположенного на земельном участке	—
9.	Сведения о земельных участках (землях общего пользования, территории общего пользования), посредством которых обеспечивается доступ	—

1	2				3			
10.	Иные сведения				—			
4. Пояснения к сведениям об уточняемом земельном участке с кадастровым номером <u>34:03:110001:459</u> :								
1.	—							
1. Сведения о характерных точках границ уточняемого земельного участка с кадастровым номером <u>34:03:110001:460</u> :								
Система координат <u>МСК-34, зона 1</u>					Зона № <u>1</u>			
Обозначение характерных точек границ	Координаты, м				Метод определения координат	Формулы, примененные для расчета средней квадратической погрешности определения координат характерных точек границ (Mt), с подставленными в такие формулы значениями и итоговые (вычисленные) значения Mt, м	Описание закрепления точки	
	содержатся в Едином государственном реестре недвижимости		определены в результате выполнения комплексных кадастровых работ					
	X	Y	X	Y				
1	2	3	4	5	6	7	8	
34:03:110001:460(1)								
н1430У	—	—	504 844,36	1 395 837,65	Метод спутниковых геодезических измерений (определений)	$\sqrt{(0,08^2 + 0,06^2)} = 0,10$	—	
н1440У	—	—	504 840,97	1 395 843,19				
н1441У	—	—	504 838,39	1 395 841,67				
н1442У	—	—	504 838,54	1 395 841,41				
н1443У	—	—	504 829,74	1 395 836,23				
н1444У	—	—	504 827,19	1 395 834,63				
н1431У	—	—	504 829,98	1 395 829,55				
н1430У	—	—	504 844,36	1 395 837,65				
34:03:110001:460(2)								
н1434У	—	—	504 874,41	1 395 850,91	Метод спутниковых геодезических измерений (определений)	$\sqrt{(0,08^2 + 0,06^2)} = 0,10$	—	

1	2	3	4	5	6	7	8
н1445У	—	—	504 870,28	1 395 858,63	Метод спутниковых геодезических измерений (определений)	$\sqrt{(0,08^2 + 0,06^2)} = 0,10$	—
н1446У	—	—	504 870,18	1 395 858,80			
н1447У	—	—	504 851,76	1 395 849,03			
н1448У	—	—	504 844,06	1 395 844,59			
н1437У	—	—	504 848,67	1 395 835,91			
н1436У	—	—	504 857,73	1 395 840,97			
н1435У	—	—	504 862,64	1 395 844,18			
н1434У	—	—	504 874,41	1 395 850,91			

2. Сведения о частях границ уточняемого земельного участка с кадастровым номером 34:03:110001:460 :

Обозначение части границ		Горизонтальное проложение (S), м	Описание прохождения части границ	Сведения о согласовании местоположения границ (согласовано/спорное)
от т.	до т.			
1	2	3	4	5

34:03:110001:460(1)

н1430У	н1440У	6,49	—	согласовано
н1440У	н1441У	2,99		
н1441У	н1442У	0,30		
н1442У	н1443У	10,21		
н1443У	н1444У	3,01		
н1444У	н1431У	5,80		
н1431У	н1430У	16,50		

34:03:110001:460(2)

н1434У	н1445У	8,76	—	согласовано
н1445У	н1446У	0,20		
н1446У	н1447У	20,85		
н1447У	н1448У	8,89		
н1448У	н1437У	9,83		

1	2	3	4	5
н1437У	н1436У	10,38	—	согласовано
н1436У	н1435У	5,87		
н1435У	н1434У	13,56		

3. Сведения о характеристиках уточняемого земельного участка с кадастровым номером 34:03:110001:460 :

№ п/п	Наименование характеристики земельного участка	Значение характеристики
1	2	3
1.	Адрес земельного участка	—
1.1.	Сведения о местоположении земельного участка (при отсутствии адреса) в структурированном в соответствии с федеральной информационной адресной системой виде	Российская Федерация, Волгоградская область, Городищенский р-н, Кузьмичи п, Зеленая ул, д 110/3
1.2.	Дополнительные сведения о местоположении земельного участка	—
2.	Площадь земельного участка ± величина погрешности определения (вычисления) площади ($P \pm \Delta P$), м ²	383 ± 9,00, 34:03:110001:460(1) 99,53 ± 3,49, 34:03:110001:460(2) 283,16 ± 5,89
3.	Формула, примененная для вычисления предельной погрешности определения площади земельного участка, с подставленными значениями и итоговые (вычисленные) значения	3,49 + 5,89 = 9
4.	Площадь земельного участка согласно сведениям Единого государственного реестра недвижимости (Ркад), м ²	500,00
5.	Оценка расхождения Р и Ркад ($P - P_{кад}$), м ²	117
6.	Предельный минимальный и максимальный размеры земельного участка (Рмин и Рмакс), м ²	Рмин = 400 Рмакс = 3 000
7.	Вид (виды) разрешенного использования	земли под домами индивидуальной жилой застройки
7.1.	Дополнительные сведения об использовании земельного участка	—
8.	Кадастровый или иной государственный учетный номер (инвентарный) здания, сооружения, объекта незавершенного строительства, расположенного на земельном участке	—
9.	Сведения о земельных участках (землях общего пользования, территории общего пользования), посредством которых обеспечивается доступ	—
10.	Иные сведения	—

4. Пояснения к сведениям об уточняемом земельном участке с кадастровым номером 34:03:110001:460 :

1.	—
----	---

1. Сведения о характерных точках границ уточняемого земельного участка с кадастровым номером					34:03:110001:462		:
Система координат			МСК-34, зона 1		Зона № 1		
Обозначение характерных точек границ	Координаты, м				Метод определения координат	Формулы, примененные для расчета средней квадратической погрешности определения координат характерных точек границ (Mt), с подставленными в такие формулы значениями и итоговые (вычисленные) значения Mt, м	Описание закрепления точки
	содержатся в Едином государственном реестре недвижимости		определены в результате выполнения комплексных кадастровых работ				
	X	Y	X	Y			
1	2	3	4	5	6	7	8
34:03:110001:462(1)							
н1449У	—	—	504 835,46	1 395 846,67	Метод спутниковых геодезических измерений (определений)	$\sqrt{(0,08^2 + 0,06^2)} = 0,10$	—
н1450У	—	—	504 838,02	1 395 848,34			
н1451У	—	—	504 834,44	1 395 854,40			
н1452У	—	—	504 820,55	1 395 846,42			
н1453У	—	—	504 824,05	1 395 839,97			
н1454У	—	—	504 826,64	1 395 841,49			
н1449У	—	—	504 835,46	1 395 846,67			
34:03:110001:462(2)							
н1455У	—	—	504 869,74	1 395 869,34	Метод спутниковых геодезических измерений (определений)	$\sqrt{(0,08^2 + 0,06^2)} = 0,10$	—
н1456У	—	—	504 864,80	1 395 878,27			
н1457У	—	—	504 834,08	1 395 860,04			
н1458У	—	—	504 839,14	1 395 852,15			

1	2	3	4	5	6	7	8
н1459У	—	—	504 844,69	1 395 855,66	Метод спутниковых геодезических измерений (определений)	$\sqrt{(0,08^2 + 0,06^2)} = 0,10$	—
н1460У	—	—	504 847,29	1 395 857,16			
н1461У	—	—	504 852,68	1 395 860,28			
н1462У	—	—	504 857,22	1 395 862,68			
н1455У	—	—	504 869,74	1 395 869,34			

2. Сведения о частях границ уточняемого земельного участка с кадастровым номером 34:03:110001:462 :

Обозначение части границ		Горизонтальное проложение (S), м	Описание прохождения части границ	Сведения о согласовании местоположения границ (согласовано/спорное)
от т.	до т.			
1	2	3	4	5

34:03:110001:462(1)				
н1449У	н1450У	3,06	—	согласовано
н1450У	н1451У	7,04		
н1451У	н1452У	16,02		
н1452У	н1453У	7,34		
н1453У	н1454У	3,00		
н1454У	н1449У	10,23		

34:03:110001:462(2)				
н1455У	н1456У	10,21	—	согласовано
н1456У	н1457У	35,72		
н1457У	н1458У	9,37		
н1458У	н1459У	6,57		
н1459У	н1460У	3,00		
н1460У	н1461У	6,23		
н1461У	н1462У	5,14		
н1462У	н1455У	14,18		

3. Сведения о характеристиках уточняемого земельного участка с кадастровым номером 34:03:110001:462 :

№ п/п	Наименование характеристики земельного участка	Значение характеристики
1	2	3

1	2	3
1.	Адрес земельного участка	—
1.1.	Сведения о местоположении земельного участка (при отсутствии адреса) в структурированном в соответствии с федеральной информационной адресной системой виде	Российская Федерация, Волгоградская область, Городищенский р-н, Кузьмичи п, Зеленая ул, д 110/1
1.2.	Дополнительные сведения о местоположении земельного участка	—
2.	Площадь земельного участка \pm величина погрешности определения (вычисления) площади ($P \pm \Delta P$), м ²	454 \pm 10,00, 34:03:110001:462(1) 117,03 \pm 3,79, 34:03:110001:462(2) 337,29 \pm 6,43
3.	Формула, примененная для вычисления предельной погрешности определения площади земельного участка, с подставленными значениями и итоговые (вычисленные) значения	3,79 + 6,43 = 10
4.	Площадь земельного участка согласно сведениям Единого государственного реестра недвижимости (Ркад), м ²	486,00
5.	Оценка расхождения P и Ркад (P - Ркад), м ²	32
6.	Предельный минимальный и максимальный размеры земельного участка (Рмин и Рмакс), м ²	Рмин = 400 Рмакс = 3 000
7.	Вид (виды) разрешенного использования	земли под домами индивидуальной жилой застройки
7.1.	Дополнительные сведения об использовании земельного участка	—
8.	Кадастровый или иной государственный учетный номер (инвентарный) здания, сооружения, объекта незавершенного строительства, расположенного на земельном участке	—
9.	Сведения о земельных участках (землях общего пользования, территории общего пользования), посредством которых обеспечивается доступ	—
10.	Иные сведения	—
4. Пояснения к сведениям об уточняемом земельном участке с кадастровым номером		34:03:110001:462 :
1.	—	—

1. Сведения о характерных точках границ уточняемого земельного участка с кадастровым номером					34:03:110001:463		:
Система координат			МСК-34, зона 1		Зона № 1		
Обозначение характерных точек границ	Координаты, м				Метод определения координат	Формулы, примененные для расчета средней квадратической погрешности определения координат характерных точек границ (Mt), с подставленными в такие формулы значениями и итоговые (вычисленные) значения Mt, м	Описание закрепления точки
	содержатся в Едином государственном реестре недвижимости		определены в результате выполнения комплексных кадастровых работ				
	X	Y	X	Y			
1	2	3	4	5	6	7	8
34:03:110001:463(1)							
н1463У	—	—	504 827,65	1 395 859,63	Метод спутниковых геодезических измерений (определений)	$\sqrt{(0,08^2 + 0,06^2)} = 0,10$	—
н1464У	—	—	504 823,36	1 395 867,80			
н1465У	—	—	504 814,61	1 395 862,55			
н1466У	—	—	504 808,77	1 395 859,07			
н1467У	—	—	504 813,50	1 395 850,94			
н1468У	—	—	504 822,11	1 395 855,53			
н1463У	—	—	504 827,65	1 395 859,63			
34:03:110001:463(2)							
н1456У	—	—	504 864,80	1 395 878,27	Метод спутниковых геодезических измерений (определений)	$\sqrt{(0,08^2 + 0,06^2)} = 0,10$	—
н1469У	—	—	504 860,97	1 395 885,72			
н1470У	—	—	504 860,14	1 395 885,17			
н1471У	—	—	504 830,00	1 395 869,00			

1	2	3	4	5	6	7	8
н1472У	—	—	504 829,21	1 395 868,49	Метод спутниковых геодезических измерений (определений)	$\sqrt{(0,08^2 + 0,06^2)} = 0,10$	—
н1457У	—	—	504 834,08	1 395 860,04			
н1456У	—	—	504 864,80	1 395 878,27			

2. Сведения о частях границ уточняемого земельного участка с кадастровым номером 34:03:110001:463 :

Обозначение части границ		Горизонтальное проложение (S), м	Описание прохождения части границ	Сведения о согласовании местоположения границ (согласовано/спорное)
от т.	до т.			
1	2	3	4	5

34:03:110001:463(1)				
н1463У	н1464У	9,23	—	согласовано
н1464У	н1465У	10,20		
н1465У	н1466У	6,80		
н1466У	н1467У	9,41		
н1467У	н1468У	9,76		
н1468У	н1463У	6,89		

34:03:110001:463(2)				
н1456У	н1469У	8,38	—	согласовано
н1469У	н1470У	1,00		
н1470У	н1471У	34,20		
н1471У	н1472У	0,94		
н1472У	н1457У	9,75		
н1457У	н1456У	35,72		

3. Сведения о характеристиках уточняемого земельного участка с кадастровым номером 34:03:110001:463 :

№ п/п	Наименование характеристики земельного участка	Значение характеристики
1	2	3
1.	Адрес земельного участка	—
1.1.	Сведения о местоположении земельного участка (при отсутствии адреса) в структурированном в соответствии с федеральной информационной адресной системой виде	Российская Федерация, Волгоградская область, Городищенский р-н, Кузьмичи п, Зеленая ул, д 108/4
1.2.	Дополнительные сведения о местоположении земельного участка	—

1	2	3
2.	Площадь земельного участка ± величина погрешности определения (вычисления) площади ($P \pm \Delta P$), м ²	486 ± 11,00, 34:03:110001:463(1) 161,23 ± 4,44, 34:03:110001:463(2) 325,20 ± 6,31
3.	Формула, примененная для вычисления предельной погрешности определения площади земельного участка, с подставленными значениями и итоговые (вычисленные) значения	4,44 + 6,31 = 11
4.	Площадь земельного участка согласно сведениям Единого государственного реестра недвижимости (Р _{кад}), м ²	486,00
5.	Оценка расхождения Р и Р _{кад} (Р - Р _{кад}), м ²	0
6.	Предельный минимальный и максимальный размеры земельного участка (Р _{мин} и Р _{макс}), м ²	Р _{мин} = 400 Р _{макс} = 3 000
7.	Вид (виды) разрешенного использования	земли под домами индивидуальной жилой застройки
7.1.	Дополнительные сведения об использовании земельного участка	—
8.	Кадастровый или иной государственный учетный номер (инвентарный) здания, сооружения, объекта незавершенного строительства, расположенного на земельном участке	34:03:000000:3251
9.	Сведения о земельных участках (землях общего пользования, территории общего пользования), посредством которых обеспечивается доступ	—
10.	Иные сведения	—

4. Пояснения к сведениям об уточняемом земельном участке с кадастровым номером 34:03:110001:463 :

1.	—
----	---

1. Сведения о характерных точках границ уточняемого земельного участка с кадастровым номером 34:03:110001:466 :

Система координат МСК-34, зона 1 Зона № 1

Обозначение характерных точек границ	Координаты, м				Метод определения координат	Формулы, примененные для расчета средней квадратической погрешности определения координат характерных точек границ (Mt), с подставленными в такие формулы значениями и итоговые (вычисленные) значения Mt, м	Описание закрепления точки
	содержатся в Едином государственном реестре недвижимости		определены в результате выполнения комплексных кадастровых работ				
	X	Y	X	Y			
1	2	3	4	5	6	7	8
34:03:110001:466(1)							

1	2	3	4	5	6	7	8
н1473У	—	—	504 818,49	1 395 879,33	Метод спутниковых геодезических измерений (определений)	$\sqrt{(0,08^2 + 0,06^2)} = 0,10$	—
н1474У	—	—	504 815,57	1 395 884,58			
н1475У	—	—	504 800,81	1 395 876,61			
н1476У	—	—	504 804,14	1 395 871,07			
н1477У	—	—	504 808,71	1 395 873,54			
н1473У	—	—	504 818,49	1 395 879,33			
34:03:110001:466(2)							
н1478У	—	—	504 849,16	1 395 909,16	Метод спутниковых геодезических измерений (определений)	$\sqrt{(0,08^2 + 0,06^2)} = 0,10$	—
н1479У	—	—	504 844,74	1 395 906,94			
н1480У	—	—	504 834,16	1 395 900,56			
н1481У	—	—	504 817,19	1 395 891,24			
н1482У	—	—	504 818,90	1 395 887,90			
н1483У	—	—	504 824,12	1 395 890,70			
н1484У	—	—	504 825,81	1 395 887,73			
н1485У	—	—	504 847,96	1 395 900,28			
н1486У	—	—	504 850,37	1 395 896,27			
н1487У	—	—	504 855,07	1 395 898,89			
н1488У	—	—	504 853,63	1 395 901,63			

1	2	3	4	5	6	7	8
н1478У	—	—	504 849,16	1 395 909,16	Метод спутниковых геодезических измерений (определений)	$\sqrt{(0,08^2 + 0,06^2)} = 0,10$	—

2. Сведения о частях границ уточняемого земельного участка с кадастровым номером 34:03:110001:466 :

Обозначение части границ		Горизонтальное проложение (S), м	Описание прохождения части границ	Сведения о согласовании местоположения границ (согласовано/спорное)
от т.	до т.			
1	2	3	4	5

34:03:110001:466(1)

н1473У	н1474У	6,01	—	согласовано
н1474У	н1475У	16,77		
н1475У	н1476У	6,46		
н1476У	н1477У	5,19		
н1477У	н1473У	11,37		

34:03:110001:466(2)

н1478У	н1479У	4,95	—	согласовано
н1479У	н1480У	12,35		
н1480У	н1481У	19,36		
н1481У	н1482У	3,75		
н1482У	н1483У	5,92		
н1483У	н1484У	3,42		
н1484У	н1485У	25,46		
н1485У	н1486У	4,68		
н1486У	н1487У	5,38		
н1487У	н1488У	3,10		
н1488У	н1478У	8,76		

3. Сведения о характеристиках уточняемого земельного участка с кадастровым номером 34:03:110001:466 :

№ п/п	Наименование характеристики земельного участка	Значение характеристики
1	2	3
1.	Адрес земельного участка	—
1.1.	Сведения о местоположении земельного участка (при отсутствии адреса) в структурированном в соответствии с федеральной информационной адресной системой виде	Российская Федерация, Волгоградская область, Городищенский р-н, Кузьмичи п, Зеленая ул, кв участок 108/1
1.2.	Дополнительные сведения о местоположении земельного участка	—

1	2	3
2.	Площадь земельного участка ± величина погрешности определения (вычисления) площади ($P \pm \Delta P$), м ²	375 ± 9,00, 34:03:110001:466(1) 105,04 ± 3,59, 34:03:110001:466(2) 270,41 ± 5,76
3.	Формула, примененная для вычисления предельной погрешности определения площади земельного участка, с подставленными значениями и итоговые (вычисленные) значения	3,59 + 5,76 = 9
4.	Площадь земельного участка согласно сведениям Единого государственного реестра недвижимости (Р _{кад}), м ²	378,00
5.	Оценка расхождения Р и Р _{кад} (Р - Р _{кад}), м ²	3
6.	Предельный минимальный и максимальный размеры земельного участка (Р _{мин} и Р _{макс}), м ²	Р _{мин} = 400 Р _{макс} = 3 000
7.	Вид (виды) разрешенного использования	земли под домами индивидуальной жилой застройки
7.1.	Дополнительные сведения об использовании земельного участка	—
8.	Кадастровый или иной государственный учетный номер (инвентарный) здания, сооружения, объекта незавершенного строительства, расположенного на земельном участке	34:03:000000:3251
9.	Сведения о земельных участках (землях общего пользования, территории общего пользования), посредством которых обеспечивается доступ	—
10.	Иные сведения	—

4. Пояснения к сведениям об уточняемом земельном участке с кадастровым номером 34:03:110001:466 :

1.	—
----	---

1. Сведения о характерных точках границ уточняемого земельного участка с кадастровым номером 34:03:110001:467 :

Система координат МСК-34, зона 1 Зона № 1

Обозначение характерных точек границ	Координаты, м				Метод определения координат	Формулы, примененные для расчета средней квадратической погрешности определения координат характерных точек границ (Mt), с подставленными в такие формулы значениями и итоговые (вычисленные) значения Mt, м	Описание закрепления точки
	содержатся в Едином государственном реестре недвижимости		определены в результате выполнения комплексных кадастровых работ				
	X	Y	X	Y			
1	2	3	4	5	6	7	8
34:03:110001:467(1)							

1	2	3	4	5	6	7	8
н1489У	—	—	504 809,24	1 395 892,30	Метод спутниковых геодезических измерений (определений)	$\sqrt{(0,08^2 + 0,06^2)} = 0,10$	—
н1490У	—	—	504 806,13	1 395 897,90			
н1491У	—	—	504 797,22	1 395 892,60			
н1492У	—	—	504 799,92	1 395 887,66			
н1489У	—	—	504 809,24	1 395 892,30			
34:03:110001:467(2)							
н1479У	—	—	504 844,74	1 395 906,94	Метод спутниковых геодезических измерений (определений)	$\sqrt{(0,08^2 + 0,06^2)} = 0,10$	—
н1493У	—	—	504 841,30	1 395 912,70			
н1494У	—	—	504 850,92	1 395 917,97			
н1495У	—	—	504 849,04	1 395 921,11			
н1496У	—	—	504 831,06	1 395 911,59			
н1497У	—	—	504 830,88	1 395 911,92			
н1498У	—	—	504 811,54	1 395 901,51			
н1499У	—	—	504 815,72	1 395 893,35			
н1500У	—	—	504 832,95	1 395 902,77			
н1480У	—	—	504 834,16	1 395 900,56			
н1479У	—	—	504 844,74	1 395 906,94			

2. Сведения о частях границ уточняемого земельного участка с кадастровым номером 34:03:110001:467 :

Обозначение части границ		Горизонтальное проложение (S), м	Описание прохождения части границ	Сведения о согласовании местоположения границ (согласовано/спорное)
от т.	до т.			
1	2	3	4	5
34:03:110001:467(1)				
н1489У	н1490У	6,41	—	согласовано
н1490У	н1491У	10,37		
н1491У	н1492У	5,63		
н1492У	н1489У	10,41		

34:03:110001:467(2)				
н1479У	н1493У	6,71	—	согласовано
н1493У	н1494У	10,97		
н1494У	н1495У	3,66		
н1495У	н1496У	20,34		
н1496У	н1497У	0,38		
н1497У	н1498У	21,96		
н1498У	н1499У	9,17		
н1499У	н1500У	19,64		
н1500У	н1480У	2,52		
н1480У	н1479У	12,35		

3. Сведения о характеристиках уточняемого земельного участка с кадастровым номером 34:03:110001:467 :

№ п/п	Наименование характеристики земельного участка	Значение характеристики
1	2	3
1.	Адрес земельного участка	—
1.1.	Сведения о местоположении земельного участка (при отсутствии адреса) в структурированном в соответствии с федеральной информационной адресной системой виде	Российская Федерация, Волгоградская область, Городищенский р-н, Кузьмичи п, Зеленая ул, д 106/4
1.2.	Дополнительные сведения о местоположении земельного участка	—
2.	Площадь земельного участка ± величина погрешности определения (вычисления) площади ($P \pm \Delta P$), м ²	414 ± 9,00, 34:03:110001:467(1) 62,47 ± 2,77, 34:03:110001:467(2) 351,43 ± 6,56
3.	Формула, примененная для вычисления предельной погрешности определения площади земельного участка, с подставленными значениями и итоговые (вычисленные) значения	2,77 + 6,56 = 9

1	2	3
4.	Площадь земельного участка согласно сведениям Единого государственного реестра недвижимости (Ркад), м ²	378,00
5.	Оценка расхождения Р и Ркад (Р - Ркад), м ²	36
6.	Предельный минимальный и максимальный размеры земельного участка (Рмин и Рмакс), м ²	Рмин = 400 Рмакс = 3 000
7.	Вид (виды) разрешенного использования	земли под домами индивидуальной жилой застройки
7.1.	Дополнительные сведения об использовании земельного участка	—
8.	Кадастровый или иной государственный учетный номер (инвентарный) здания, сооружения, объекта незавершенного строительства, расположенного на земельном участке	—
9.	Сведения о земельных участках (землях общего пользования, территории общего пользования), посредством которых обеспечивается доступ	—
10.	Иные сведения	—

4. Пояснения к сведениям об уточняемом земельном участке с кадастровым номером 34:03:110001:467 :

1.	—
----	---

1. Сведения о характерных точках границ уточняемого земельного участка с кадастровым номером 34:03:110001:468 :
Система координат МСК-34, зона 1 Зона № 1

Обозначение характерных точек границ	Координаты, м				Метод определения координат	Формулы, примененные для расчета средней квадратической погрешности определения координат характерных точек границ (Mt), с подставленными в такие формулы значениями и итоговые (вычисленные) значения Mt, м	Описание закрепления точки
	содержатся в Едином государственном реестре недвижимости		определены в результате выполнения комплексных кадастровых работ				
	X	Y	X	Y			
1	2	3	4	5	6	7	8
34:03:110001:468(1)							
н1490У	—	—	504 806,13	1 395 897,90	Метод спутниковых геодезических измерений (определений)	$\sqrt{(0,08^2 + 0,06^2)} = 0,10$	—
н1501У	—	—	504 803,44	1 395 902,60			
н1502У	—	—	504 794,49	1 395 897,60			

1	2	3	4	5	6	7	8
н1503У	—	—	504 788,19	1 395 893,98	Метод спутниковых геодезических измерений (определений)	$\sqrt{(0,08^2 + 0,06^2)} = 0,10$	—
н1504У	—	—	504 790,95	1 395 888,89			
н1490У	—	—	504 806,13	1 395 897,90			

34:03:110001:468(2)

н1495У	—	—	504 849,04	1 395 921,11	Метод спутниковых геодезических измерений (определений)	$\sqrt{(0,08^2 + 0,06^2)} = 0,10$	—
н1505У	—	—	504 848,32	1 395 921,61			
н1506У	—	—	504 845,94	1 395 925,71			
н1507У	—	—	504 841,32	1 395 923,00			
н1508У	—	—	504 834,88	1 395 919,33			
н1509У	—	—	504 828,58	1 395 916,15			
н1510У	—	—	504 809,33	1 395 905,80			
н1498У	—	—	504 811,54	1 395 901,51			
н1497У	—	—	504 830,88	1 395 911,92			
н1496У	—	—	504 831,06	1 395 911,59			
н1495У	—	—	504 849,04	1 395 921,11			

2. Сведения о частях границ уточняемого земельного участка с кадастровым номером

34:03:110001:468

:

Обозначение части границ		Горизонтальное проложение (S), м	Описание прохождения части границ	Сведения о согласовании местоположения границ (согласовано/спорное)
от т.	до т.			
1	2	3	4	5
34:03:110001:468(1)				
н1490У	н1501У	5,42	—	согласовано

1	2	3	4	5
н1501У	н1502У	10,25	—	согласовано
н1502У	н1503У	7,27		
н1503У	н1504У	5,79		
н1504У	н1490У	17,65		

34:03:110001:468(2)

н1495У	н1505У	0,88	—	согласовано
н1505У	н1506У	4,74		
н1506У	н1507У	5,36		
н1507У	н1508У	7,41		
н1508У	н1509У	7,06		
н1509У	н1510У	21,86		
н1510У	н1498У	4,83		
н1498У	н1497У	21,96		
н1497У	н1496У	0,38		
н1496У	н1495У	20,34		

3. Сведения о характеристиках уточняемого земельного участка с кадастровым номером 34:03:110001:468 :

№ п/п	Наименование характеристики земельного участка	Значение характеристики
1	2	3
1.	Адрес земельного участка	—
1.1.	Сведения о местоположении земельного участка (при отсутствии адреса) в структурированном в соответствии с федеральной информационной адресной системой виде	Российская Федерация, Волгоградская область, Городищенский р-н, Кузьмичи п, Зеленая ул, д 106/3
1.2.	Дополнительные сведения о местоположении земельного участка	—
2.	Площадь земельного участка ± величина погрешности определения (вычисления) площади ($P \pm \Delta P$), м ²	308 ± 9,00, 34:03:110001:468(1) 98,95 ± 3,48, 34:03:110001:468(2) 209,51 ± 5,07
3.	Формула, примененная для вычисления предельной погрешности определения площади земельного участка, с подставленными значениями и итоговые (вычисленные) значения	3,48 + 5,07 = 9
4.	Площадь земельного участка согласно сведениям Единого государственного реестра недвижимости (Ркад), м ²	486,00
5.	Оценка расхождения Р и Ркад ($P - P_{кад}$), м ²	178

1	2	3
6.	Пределный минимальный и максимальный размеры земельного участка (Рмин и Рмакс), м ²	Рмин = 400 Рмакс = 3 000
7.	Вид (виды) разрешенного использования	земли под домами индивидуальной жилой застройки
7.1.	Дополнительные сведения об использовании земельного участка	—
8.	Кадастровый или иной государственный учетный номер (инвентарный) здания, сооружения, объекта незавершенного строительства, расположенного на земельном участке	—
9.	Сведения о земельных участках (землях общего пользования, территории общего пользования), посредством которых обеспечивается доступ	—
10.	Иные сведения	—

4. Пояснения к сведениям об уточняемом земельном участке с кадастровым номером 34:03:110001:468 :

1.	—
----	---

1. Сведения о характерных точках границ уточняемого земельного участка с кадастровым номером 34:03:110001:470 :
Система координат МСК-34, зона 1 Зона № 1

Обозначение характерных точек границ	Координаты, м				Метод определения координат	Формулы, примененные для расчета средней квадратической погрешности определения координат характерных точек границ (Mt), с подставленными в такие формулы значениями и итоговые (вычисленные) значения Mt, м	Описание закрепления точки
	содержатся в Едином государственном реестре недвижимости		определены в результате выполнения комплексных кадастровых работ				
	X	Y	X	Y			
1	2	3	4	5	6	7	8

34:03:110001:470(1)

н1511У	—	—	504 800,31	1 395 907,91	Метод спутниковых геодезических измерений (определений)	$\sqrt{(0,08^2 + 0,06^2)} = 0,10$	—
н1512У	—	—	504 797,21	1 395 913,65			
н1513У	—	—	504 788,26	1 395 908,37			
н1514У	—	—	504 782,39	1 395 904,00			

1	2	3	4	5	6	7	8
н1515У	—	—	504 785,06	1 395 899,18	Метод спутниковых геодезических измерений (определений)	$\sqrt{(0,08^2 + 0,06^2)} = 0,10$	—
н1516У	—	—	504 791,50	1 395 902,99			
н1511У	—	—	504 800,31	1 395 907,91			
34:03:110001:470(2)							
н1517У	—	—	504 832,56	1 395 928,38	Метод спутниковых геодезических измерений (определений)	$\sqrt{(0,08^2 + 0,06^2)} = 0,10$	—
н1518У	—	—	504 828,93	1 395 934,99			
н1519У	—	—	504 821,49	1 395 931,85			
н1520У	—	—	504 816,40	1 395 929,62			
н1521У	—	—	504 816,78	1 395 928,80			
н1522У	—	—	504 810,06	1 395 924,78			
н1523У	—	—	504 801,03	1 395 920,13			
н1524У	—	—	504 804,72	1 395 913,54			
н1525У	—	—	504 805,02	1 395 913,72			
н1526У	—	—	504 809,87	1 395 916,67			
н1527У	—	—	504 812,85	1 395 918,30			
н1528У	—	—	504 830,29	1 395 927,17			
н1517У	—	—	504 832,56	1 395 928,38			

2. Сведения о частях границ уточняемого земельного участка с кадастровым номером 34:03:110001:470 :

Обозначение части границ		Горизонтальное проложение (S), м	Описание прохождения части границ	Сведения о согласовании местоположения границ (согласовано/спорное)
от т.	до т.			
1	2	3	4	5
34:03:110001:470(1)				
н1511У	н1512У	6,52	—	согласовано
н1512У	н1513У	10,39		
н1513У	н1514У	7,32		
н1514У	н1515У	5,51		
н1515У	н1516У	7,48		
н1516У	н1511У	10,09		

34:03:110001:470(2)				
н1517У	н1518У	7,54	—	согласовано
н1518У	н1519У	8,08		
н1519У	н1520У	5,56		
н1520У	н1521У	0,90		
н1521У	н1522У	7,83		
н1522У	н1523У	10,16		
н1523У	н1524У	7,55		
н1524У	н1525У	0,35		
н1525У	н1526У	5,68		
н1526У	н1527У	3,40		
н1527У	н1528У	19,57		
н1528У	н1517У	2,57		

3. Сведения о характеристиках уточняемого земельного участка с кадастровым номером 34:03:110001:470 :

№ п/п	Наименование характеристики земельного участка	Значение характеристики
1	2	3
1.	Адрес земельного участка	—
1.1.	Сведения о местоположении земельного участка (при отсутствии адреса) в структурированном в соответствии с федеральной информационной адресной системой виде	Российская Федерация, Волгоградская область, Городищенский р-н, Кузьмичи п, Зеленая ул, д 106/1
1.2.	Дополнительные сведения о местоположении земельного участка	—
2.	Площадь земельного участка ± величина погрешности определения (вычисления) площади ($P \pm \Delta P$), м ²	349 ± 9,00, 34:03:110001:470(1) 109,02 ± 3,65, 34:03:110001:470(2) 240,24 ± 5,42

1	2	3
3.	Формула, примененная для вычисления предельной погрешности определения площади земельного участка, с подставленными значениями и итоговые (вычисленные) значения	$3,65 + 5,42 = 9$
4.	Площадь земельного участка согласно сведениям Единого государственного реестра недвижимости (Ркад), м ²	376,00
5.	Оценка расхождения Р и Ркад (Р - Ркад), м ²	27
6.	Предельный минимальный и максимальный размеры земельного участка (Рмин и Рмакс), м ²	Рмин = 400 Рмакс = 3 000
7.	Вид (виды) разрешенного использования	земли под домами индивидуальной жилой застройки
7.1.	Дополнительные сведения об использовании земельного участка	—
8.	Кадастровый или иной государственный учетный номер (инвентарный) здания, сооружения, объекта незавершенного строительства, расположенного на земельном участке	—
9.	Сведения о земельных участках (землях общего пользования, территории общего пользования), посредством которых обеспечивается доступ	—
10.	Иные сведения	—

4. Пояснения к сведениям об уточняемом земельном участке с кадастровым номером 34:03:110001:470 :

1.	—
----	---

1. Сведения о характерных точках границ уточняемого земельного участка с кадастровым номером 34:03:110001:485 :
Система координат МСК-34, зона 1 Зона № 1

Обозначение характерных точек границ	Координаты, м				Метод определения координат	Формулы, примененные для расчета средней квадратической погрешности определения координат характерных точек границ (Mt), с подставленными в такие формулы значениями и итоговые (вычисленные) значения Mt, м	Описание закрепления точки
	содержатся в Едином государственном реестре недвижимости		определены в результате выполнения комплексных кадастровых работ				
	X	Y	X	Y			
1	2	3	4	5	6	7	8
н605У	—	—	504 245,57	1 396 428,84	Метод спутниковых геодезических измерений (определений)	$\sqrt{(0,08^2 + 0,06^2)} = 0,10$	—

1	2	3	4	5	6	7	8
н604У	—	—	504 245,02	1 396 431,02	Метод спутниковых геодезических измерений (определений)	$\sqrt{(0,08^2 + 0,06^2)} = 0,10$	—
н603У	—	—	504 244,26	1 396 433,06			
н1529У	—	—	504 214,43	1 396 456,66			
н1530У	—	—	504 206,53	1 396 446,11			
н1531У	—	—	504 196,57	1 396 443,86			
н1532У	—	—	504 196,73	1 396 441,41			
н1533У	—	—	504 201,83	1 396 436,11			
н607У	—	—	504 204,70	1 396 422,12			
н606У	—	—	504 212,46	1 396 423,98			
н605У	—	—	504 245,57	1 396 428,84			

2. Сведения о частях границ уточняемого земельного участка с кадастровым номером 34:03:110001:485 :

Обозначение части границ		Горизонтальное проложение (S), м	Описание прохождения части границ	Сведения о согласовании местоположения границ (согласовано/спорное)
от т.	до т.			
1	2	3	4	5
н605У	н604У	2,25	—	согласовано
н604У	н603У	2,18		
н603У	н1529У	38,04		
н1529У	н1530У	13,18		
н1530У	н1531У	10,21		
н1531У	н1532У	2,46		
н1532У	н1533У	7,36		
н1533У	н607У	14,28		
н607У	н606У	7,98		
н606У	н605У	33,46		

3. Сведения о характеристиках уточняемого земельного участка с кадастровым номером <u>34:03:110001:485</u> :		
№ п/п	Наименование характеристики земельного участка	Значение характеристики
1	2	3
1.	Адрес земельного участка	—
1.1.	Сведения о местоположении земельного участка (при отсутствии адреса) в структурированном в соответствии с федеральной информационной адресной системой виде	Российская Федерация, Волгоградская область, Городищенский р-н, Кузьмичи п, Героев Сталинграда ул, д 9
1.2.	Дополнительные сведения о местоположении земельного участка	—
2.	Площадь земельного участка ± величина погрешности определения (вычисления) площади ($P \pm \Delta P$), м ²	892 ± 10,00
3.	Формула, примененная для вычисления предельной погрешности определения площади земельного участка, с подставленными значениями и итоговые (вычисленные) значения	$3,5 * 0,10 * \sqrt{(892,00)} = 10$
4.	Площадь земельного участка согласно сведениям Единого государственного реестра недвижимости (Ркад), м ²	1 056,00
5.	Оценка расхождения Р и Ркад ($P - P_{кад}$), м ²	164
6.	Предельный минимальный и максимальный размеры земельного участка (Рмин и Рмакс), м ²	Рмин = 400 Рмакс = 3 000
7.	Вид (виды) разрешенного использования	земли под домами индивидуальной жилой застройки
7.1.	Дополнительные сведения об использовании земельного участка	—
8.	Кадастровый или иной государственный учетный номер (инвентарный) здания, сооружения, объекта незавершенного строительства, расположенного на земельном участке	34:03:110001:807
9.	Сведения о земельных участках (землях общего пользования, территории общего пользования), посредством которых обеспечивается доступ	Земли общего пользования
10.	Иные сведения	—
4. Пояснения к сведениям об уточняемом земельном участке с кадастровым номером <u>34:03:110001:485</u> :		
1.	—	—

1. Сведения о характерных точках границ уточняемого земельного участка с кадастровым номером 34:03:110001:502 :
 Система координат МСК-34, зона 1 Зона № 1

Обозначение характерных точек границ	Координаты, м				Метод определения координат	Формулы, примененные для расчета средней квадратической погрешности определения координат характерных точек границ (Mt), с подставленными в такие формулы значениями и итоговые (вычисленные) значения Mt, м	Описание закрепления точки
	содержатся в Едином государственном реестре недвижимости		определены в результате выполнения комплексных кадастровых работ				
	X	Y	X	Y			
1	2	3	4	5	6	7	8
н1534У	—	—	504 671,36	1 395 918,32	Метод спутниковых геодезических измерений (определений)	$\sqrt{(0,08^2 + 0,06^2)} = 0,10$	—
н1535У	—	—	504 682,47	1 395 924,64			
н1536У	—	—	504 671,65	1 395 942,01			
н1537У	—	—	504 660,70	1 395 962,12			
н1538У	—	—	504 656,33	1 395 969,33			
н1539У	—	—	504 650,57	1 395 965,91			
н1540У	—	—	504 652,16	1 395 963,17			
н1541У	—	—	504 651,30	1 395 962,61			
н1542У	—	—	504 663,00	1 395 942,65			
н1543У	—	—	504 658,46	1 395 940,37			
н1544У	—	—	504 662,05	1 395 934,48			
н1545У	—	—	504 667,06	1 395 925,88			

1	2	3	4	5	6	7	8
н1534У	—	—	504 671,36	1 395 918,32	Метод спутниковых геодезических измерений (определений)	$\sqrt{(0,08^2 + 0,06^2)} = 0,10$	—

2. Сведения о частях границ уточняемого земельного участка с кадастровым номером 34:03:110001:502 :

Обозначение части границ		Горизонтальное проложение (S), м	Описание прохождения части границ	Сведения о согласовании местоположения границ (согласовано/спорное)
от т.	до т.			
1	2	3	4	5
н1534У	н1535У	12,78	—	согласовано
н1535У	н1536У	20,46		
н1536У	н1537У	22,90		
н1537У	н1538У	8,43		
н1538У	н1539У	6,70		
н1539У	н1540У	3,17		
н1540У	н1541У	1,03		
н1541У	н1542У	23,14		
н1542У	н1543У	5,08		
н1543У	н1544У	6,90		
н1544У	н1545У	9,95		
н1545У	н1534У	8,70		

3. Сведения о характеристиках уточняемого земельного участка с кадастровым номером 34:03:110001:502 :

№ п/п	Наименование характеристики земельного участка	Значение характеристики
1	2	3
1.	Адрес земельного участка	—
1.1.	Сведения о местоположении земельного участка (при отсутствии адреса) в структурированном в соответствии с федеральной информационной адресной системой виде	Российская Федерация, Волгоградская область, Городищенский р-н, Кузьмичи п, 62 Армии ул, д 161/4
1.2.	Дополнительные сведения о местоположении земельного участка	—
2.	Площадь земельного участка ± величина погрешности определения (вычисления) площади ($P \pm \Delta P$), м ²	512 ± 8,00
3.	Формула, примененная для вычисления предельной погрешности определения площади земельного участка, с подставленными значениями и итоговые (вычисленные) значения	$3,5 * 0,10 * \sqrt{(512,00)} = 8$

1	2	3
4.	Площадь земельного участка согласно сведениям Единого государственного реестра недвижимости (Ркад), м ²	400,00
5.	Оценка расхождения Р и Ркад (Р - Ркад), м ²	112
6.	Предельный минимальный и максимальный размеры земельного участка (Рмин и Рмакс), м ²	Рмин = 400 Рмакс = 3 000
7.	Вид (виды) разрешенного использования	для индивидуального жилищного строительства и ведения личного подсобного хозяйства
7.1.	Дополнительные сведения об использовании земельного участка	—
8.	Кадастровый или иной государственный учетный номер (инвентарный) здания, сооружения, объекта незавершенного строительства, расположенного на земельном участке	34:03:110001:1011
9.	Сведения о земельных участках (землях общего пользования, территории общего пользования), посредством которых обеспечивается доступ	Земли общего пользования
10.	Иные сведения	—

4. Пояснения к сведениям об уточняемом земельном участке с кадастровым номером 34:03:110001:502 :

1.	—
----	---

1. Сведения о характерных точках границ уточняемого земельного участка с кадастровым номером 34:03:110001:503 :
Система координат МСК-34, зона 1 Зона № 1

Обозначение характерных точек границ	Координаты, м				Метод определения координат	Формулы, примененные для расчета средней квадратической погрешности определения координат характерных точек границ (Mt), с подставленными в такие формулы значениями и итоговые (вычисленные) значения Mt, м	Описание закрепления точки
	содержатся в Едином государственном реестре недвижимости		определены в результате выполнения комплексных кадастровых работ				
	X	Y	X	Y			
1	2	3	4	5	6	7	8
н1546У	—	—	504 666,46	1 395 915,73	Метод спутниковых геодезических измерений (определений)	$\sqrt{(0,08^2 + 0,06^2)} = 0,10$	—
н1534У	—	—	504 671,36	1 395 918,32			
н1545У	—	—	504 667,06	1 395 925,88			

1	2	3	4	5	6	7	8
н1544У	—	—	504 662,05	1 395 934,48	Метод спутниковых геодезических измерений (определений)	$\sqrt{(0,08^2 + 0,06^2)} = 0,10$	—
н1543У	—	—	504 658,46	1 395 940,37			
н1542У	—	—	504 663,00	1 395 942,65			
н1547У	—	—	504 655,74	1 395 955,66			
н1548У	—	—	504 651,13	1 395 962,91			
н1549У	—	—	504 642,37	1 395 956,75			
н1550У	—	—	504 656,30	1 395 932,42			
н1551У	—	—	504 662,18	1 395 922,79			
н1546У	—	—	504 666,46	1 395 915,73			

2. Сведения о частях границ уточняемого земельного участка с кадастровым номером 34:03:110001:503 :

Обозначение части границ		Горизонтальное проложение (S), м	Описание прохождения части границ	Сведения о согласовании местоположения границ (согласовано/спорное)
от т.	до т.			
1	2	3	4	5
н1546У	н1534У	5,54	—	согласовано
н1534У	н1545У	8,70		
н1545У	н1544У	9,95		
н1544У	н1543У	6,90		
н1543У	н1542У	5,08		
н1542У	н1547У	14,90		
н1547У	н1548У	8,59		
н1548У	н1549У	10,71		
н1549У	н1550У	28,04		
н1550У	н1551У	11,28		
н1551У	н1546У	8,26		

3. Сведения о характеристиках уточняемого земельного участка с кадастровым номером <u>34:03:110001:503</u> :		
№ п/п	Наименование характеристики земельного участка	Значение характеристики
1	2	3
1.	Адрес земельного участка	—
1.1.	Сведения о местоположении земельного участка (при отсутствии адреса) в структурированном в соответствии с федеральной информационной адресной системой виде	Российская Федерация, Волгоградская область, Городищенский р-н, Кузьмичи п, 62 Армии ул, д 161/3
1.2.	Дополнительные сведения о местоположении земельного участка	—
2.	Площадь земельного участка ± величина погрешности определения (вычисления) площади ($P \pm \Delta P$), м ²	397 ± 7,00
3.	Формула, примененная для вычисления предельной погрешности определения площади земельного участка, с подставленными значениями и итоговые (вычисленные) значения	$3,5 * 0,10 * \sqrt{(397,00)} = 7$
4.	Площадь земельного участка согласно сведениям Единого государственного реестра недвижимости (Ркад), м ²	400,00
5.	Оценка расхождения Р и Ркад ($P - P_{кад}$), м ²	3
6.	Предельный минимальный и максимальный размеры земельного участка (Рмин и Рмакс), м ²	Рмин = 400 Рмакс = 3 000
7.	Вид (виды) разрешенного использования	земли под домами индивидуальной жилой застройки
7.1.	Дополнительные сведения об использовании земельного участка	—
8.	Кадастровый или иной государственный учетный номер (инвентарный) здания, сооружения, объекта незавершенного строительства, расположенного на земельном участке	34:03:110001:1531
9.	Сведения о земельных участках (землях общего пользования, территории общего пользования), посредством которых обеспечивается доступ	Земли общего пользования
10.	Иные сведения	—
4. Пояснения к сведениям об уточняемом земельном участке с кадастровым номером <u>34:03:110001:503</u> :		
1.	—	—

1. Сведения о характерных точках границ уточняемого земельного участка с кадастровым номером					34:03:110001:508		:
Система координат			МСК-34, зона 1		Зона № 1		
Обозначение характерных точек границ	Координаты, м				Метод определения координат	Формулы, примененные для расчета средней квадратической погрешности определения координат характерных точек границ (Mt), с подставленными в такие формулы значениями и итоговые (вычисленные) значения Mt, м	Описание закрепления точки
	содержатся в Едином государственном реестре недвижимости		определены в результате выполнения комплексных кадастровых работ				
	X	Y	X	Y			
1	2	3	4	5	6	7	8
34:03:110001:508(1)							
н1553У	—	—	504 818,16	1 395 960,84	Метод спутниковых геодезических измерений (определений)	$\sqrt{(0,08^2 + 0,06^2)} = 0,10$	—
н1572У	—	—	504 823,30	1 395 963,94			
н1573У	—	—	504 817,92	1 395 973,67			
н1574У	—	—	504 814,43	1 395 979,86			
н1555У	—	—	504 809,05	1 395 976,83			
н1554У	—	—	504 812,83	1 395 970,90			
н1553У	—	—	504 818,16	1 395 960,84			
34:03:110001:508(2)							
н1564У	—	—	504 831,96	1 395 936,30	Метод спутниковых геодезических измерений (определений)	$\sqrt{(0,08^2 + 0,06^2)} = 0,10$	—
н1575У	—	—	504 834,29	1 395 932,65			
н1576У	—	—	504 842,68	1 395 937,37			
н1577У	—	—	504 837,44	1 395 947,16			

1	2	3	4	5	6	7	8
н1578У	—	—	504 829,44	1 395 960,82	Метод спутниковых геодезических измерений (определений)	$\sqrt{(0,08^2 + 0,06^2)} = 0,10$	—
н1579У	—	—	504 820,81	1 395 956,17			
н1569У	—	—	504 826,85	1 395 945,38			
н1568У	—	—	504 830,82	1 395 939,23			
н1567У	—	—	504 830,29	1 395 938,87			
н1564У	—	—	504 831,96	1 395 936,30			

2. Сведения о частях границ уточняемого земельного участка с кадастровым номером 34:03:110001:508 :

Обозначение части границ		Горизонтальное проложение (S), м	Описание прохождения части границ	Сведения о согласовании местоположения границ (согласовано/спорное)
от т.	до т.			
1	2	3	4	5

34:03:110001:508(1)				
н1553У	н1572У	6,00	—	согласовано
н1572У	н1573У	11,12		
н1573У	н1574У	7,11		
н1574У	н1555У	6,17		
н1555У	н1554У	7,03		
н1554У	н1553У	11,38		

34:03:110001:508(2)				
н1564У	н1575У	4,33	—	согласовано
н1575У	н1576У	9,63		
н1576У	н1577У	11,10		
н1577У	н1578У	15,83		
н1578У	н1579У	9,80		
н1579У	н1569У	12,37		
н1569У	н1568У	7,32		
н1568У	н1567У	0,64		
н1567У	н1564У	3,06		

3. Сведения о характеристиках уточняемого земельного участка с кадастровым номером 34:03:110001:508 :

№ п/п	Наименование характеристики земельного участка	Значение характеристики
1	2	3
1.	Адрес земельного участка	—
1.1.	Сведения о местоположении земельного участка (при отсутствии адреса) в структурированном в соответствии с федеральной информационной адресной системой виде	Российская Федерация, Волгоградская область, Городищенский р-н, Кузьмичи п, 62 Армии ул, д 160/2
1.2.	Дополнительные сведения о местоположении земельного участка	—
2.	Площадь земельного участка ± величина погрешности определения (вычисления) площади ($P \pm \Delta P$), м ²	376 ± 9,00, 34:03:110001:508(1) 108,60 ± 3,65, 34:03:110001:508(2) 267,44 ± 5,72
3.	Формула, примененная для вычисления предельной погрешности определения площади земельного участка, с подставленными значениями и итоговые (вычисленные) значения	3,65 + 5,72 = 9
4.	Площадь земельного участка согласно сведениям Единого государственного реестра недвижимости (Ркад), м ²	585,00
5.	Оценка расхождения Р и Ркад ($P - P_{кад}$), м ²	209
6.	Предельный минимальный и максимальный размеры земельного участка (Рмин и Рмакс), м ²	Рмин = 400 Рмакс = 3 000
7.	Вид (виды) разрешенного использования	земли под домами индивидуальной жилой застройки
7.1.	Дополнительные сведения об использовании земельного участка	—
8.	Кадастровый или иной государственный учетный номер (инвентарный) здания, сооружения, объекта незавершенного строительства, расположенного на земельном участке	34:03:110001:861
9.	Сведения о земельных участках (землях общего пользования, территории общего пользования), посредством которых обеспечивается доступ	—
10.	Иные сведения	—

4. Пояснения к сведениям об уточняемом земельном участке с кадастровым номером 34:03:110001:508 :

1.	—
----	---

1. Сведения о характерных точках границ уточняемого земельного участка с кадастровым номером					34:03:110001:509		:
Система координат			МСК-34, зона 1		Зона № 1		
Обозначение характерных точек границ	Координаты, м				Метод определения координат	Формулы, примененные для расчета средней квадратической погрешности определения координат характерных точек границ (Mt), с подставленными в такие формулы значениями и итоговые (вычисленные) значения Mt, м	Описание закрепления точки
	содержатся в Едином государственном реестре недвижимости		определены в результате выполнения комплексных кадастровых работ				
	X	Y	X	Y			
1	2	3	4	5	6	7	8
34:03:110001:509(1)							
н1572У	—	—	504 823,30	1 395 963,94	Метод спутниковых геодезических измерений (определений)	$\sqrt{(0,08^2 + 0,06^2)} = 0,10$	—
н1580У	—	—	504 828,81	1 395 967,09			
н1581У	—	—	504 820,10	1 395 982,66			
н1582У	—	—	504 814,64	1 395 979,39			
н1573У	—	—	504 817,92	1 395 973,67			
н1572У	—	—	504 823,30	1 395 963,94			
34:03:110001:509(2)							
н1576У	—	—	504 842,68	1 395 937,37	Метод спутниковых геодезических измерений (определений)	$\sqrt{(0,08^2 + 0,06^2)} = 0,10$	—
н1583У	—	—	504 853,61	1 395 943,40			
н1584У	—	—	504 839,38	1 395 966,85			
н1578У	—	—	504 829,44	1 395 960,82			
н1577У	—	—	504 837,44	1 395 947,16			

1	2	3	4	5	6	7	8
н1576У	—	—	504 842,68	1 395 937,37	Метод спутниковых геодезических измерений (определений)	$\sqrt{(0,08^2 + 0,06^2)} = 0,10$	—

2. Сведения о частях границ уточняемого земельного участка с кадастровым номером 34:03:110001:509 :

Обозначение части границ		Горизонтальное проложение (S), м	Описание прохождения части границ	Сведения о согласовании местоположения границ (согласовано/спорное)
от т.	до т.			
1	2	3	4	5

34:03:110001:509(1)

н1572У	н1580У	6,35	—	согласовано
н1580У	н1581У	17,84		
н1581У	н1582У	6,36		
н1582У	н1573У	6,59		
н1573У	н1572У	11,12		

34:03:110001:509(2)

н1576У	н1583У	12,48	—	согласовано
н1583У	н1584У	27,43		
н1584У	н1578У	11,63		
н1578У	н1577У	15,83		
н1577У	н1576У	11,10		

3. Сведения о характеристиках уточняемого земельного участка с кадастровым номером 34:03:110001:509 :

№ п/п	Наименование характеристики земельного участка	Значение характеристики
1	2	3
1.	Адрес земельного участка	—
1.1.	Сведения о местоположении земельного участка (при отсутствии адреса) в структурированном в соответствии с федеральной информационной адресной системой виде	Российская Федерация, Волгоградская область, Городищенский р-н, Кузьмичи п, 62 Армии ул, д 160/1
1.2.	Дополнительные сведения о местоположении земельного участка	—
2.	Площадь земельного участка ± величина погрешности определения (вычисления) площади ($P \pm \Delta P$), м ²	437 ± 10,00, 34:03:110001:509(1) 112,38 ± 3,71, 34:03:110001:509(2) 324,15 ± 6,30
3.	Формула, примененная для вычисления предельной погрешности определения площади земельного участка, с подставленными значениями и итоговые (вычисленные) значения	3,71 + 6,30 = 10

1	2	3
4.	Площадь земельного участка согласно сведениям Единого государственного реестра недвижимости (Ркад), м ²	400,00
5.	Оценка расхождения Р и Ркад (Р - Ркад), м ²	37
6.	Предельный минимальный и максимальный размеры земельного участка (Рмин и Рмакс), м ²	Рмин = 400 Рмакс = 3 000
7.	Вид (виды) разрешенного использования	земли под домами индивидуальной жилой застройки
7.1.	Дополнительные сведения об использовании земельного участка	—
8.	Кадастровый или иной государственный учетный номер (инвентарный) здания, сооружения, объекта незавершенного строительства, расположенного на земельном участке	34:03:110001:861
9.	Сведения о земельных участках (землях общего пользования, территории общего пользования), посредством которых обеспечивается доступ	—
10.	Иные сведения	—

4. Пояснения к сведениям об уточняемом земельном участке с кадастровым номером 34:03:110001:509 :

1.	—
----	---

1. Сведения о характерных точках границ уточняемого земельного участка с кадастровым номером 34:03:110001:514 :
Система координат МСК-34, зона 1 Зона № 1

Обозначение характерных точек границ	Координаты, м				Метод определения координат	Формулы, примененные для расчета средней квадратической погрешности определения координат характерных точек границ (Mt), с подставленными в такие формулы значениями и итоговые (вычисленные) значения Mt, м	Описание закрепления точки
	содержатся в Едином государственном реестре недвижимости		определены в результате выполнения комплексных кадастровых работ				
	X	Y	X	Y			
1	2	3	4	5	6	7	8
34:03:110001:514(1)							
n1585У	—	—	504 733,79	1 395 954,28	Метод спутниковых геодезических измерений (определений)	$\sqrt{(0,08^2 + 0,06^2)} = 0,10$	—
n1586У	—	—	504 739,53	1 395 958,05			
n1587У	—	—	504 730,23	1 395 975,71			

1	2	3	4	5	6	7	8
н1588У	—	—	504 724,13	1 395 972,42	Метод спутниковых геодезических измерений (определений)	$\sqrt{(0,08^2 + 0,06^2)} = 0,10$	—
н1585У	—	—	504 733,79	1 395 954,28			

34:03:110001:514(2)

н1589У	—	—	504 726,36	1 395 977,36	Метод спутниковых геодезических измерений (определений)	$\sqrt{(0,08^2 + 0,06^2)} = 0,10$	—
н1590У	—	—	504 733,48	1 395 981,39			
н1591У	—	—	504 729,00	1 395 988,23			
н1592У	—	—	504 715,96	1 396 007,57			
н1593У	—	—	504 710,60	1 396 003,89			
н1594У	—	—	504 717,21	1 395 992,04			
н1595У	—	—	504 723,21	1 395 982,14			
н1589У	—	—	504 726,36	1 395 977,36			

2. Сведения о частях границ уточняемого земельного участка с кадастровым номером 34:03:110001:514 :

Обозначение части границ		Горизонтальное проложение (S), м	Описание прохождения части границ	Сведения о согласовании местоположения границ (согласовано/спорное)
от т.	до т.			
1	2	3	4	5

34:03:110001:514(1)

н1585У	н1586У	6,87	—	согласовано
н1586У	н1587У	19,96		
н1587У	н1588У	6,93		
н1588У	н1585У	20,55		

34:03:110001:514(2)

н1589У	н1590У	8,18	—	согласовано
н1590У	н1591У	8,18		
н1591У	н1592У	23,33		

1	2	3	4	5
н1592У	н1593У	6,50	—	согласовано
н1593У	н1594У	13,57		
н1594У	н1595У	11,58		
н1595У	н1589У	5,72		

3. Сведения о характеристиках уточняемого земельного участка с кадастровым номером 34:03:110001:514 :

№ п/п	Наименование характеристики земельного участка	Значение характеристики
1	2	3
1.	Адрес земельного участка	—
1.1.	Сведения о местоположении земельного участка (при отсутствии адреса) в структурированном в соответствии с федеральной информационной адресной системой виде	Российская Федерация, Волгоградская область, Городищенский р-н, Кузьмичи п, 62 Армии ул, д 157/4
1.2.	Дополнительные сведения о местоположении земельного участка	—
2.	Площадь земельного участка ± величина погрешности определения (вычисления) площади ($P \pm \Delta P$), м ²	376 ± 10,00, 34:03:110001:514(1) 139,43 ± 4,13, 34:03:110001:514(2) 236,83 ± 5,39
3.	Формула, примененная для вычисления предельной погрешности определения площади земельного участка, с подставленными значениями и итоговые (вычисленные) значения	4,13 + 5,39 = 10
4.	Площадь земельного участка согласно сведениям Единого государственного реестра недвижимости (Ркад), м ²	414,00
5.	Оценка расхождения Р и Ркад ($P - P_{кад}$), м ²	38
6.	Предельный минимальный и максимальный размеры земельного участка (Рмин и Рмакс), м ²	Рмин = 400 Рмакс = 3 000
7.	Вид (виды) разрешенного использования	земли под домами индивидуальной жилой застройки
7.1.	Дополнительные сведения об использовании земельного участка	—
8.	Кадастровый или иной государственный учетный номер (инвентарный) здания, сооружения, объекта незавершенного строительства, расположенного на земельном участке	34:03:110001:724
9.	Сведения о земельных участках (землях общего пользования, территории общего пользования), посредством которых обеспечивается доступ	—
10.	Иные сведения	—

4. Пояснения к сведениям об уточняемом земельном участке с кадастровым номером 34:03:110001:514 :

1.	—
----	---

1. Сведения о характерных точках границ уточняемого земельного участка с кадастровым номером 34:03:110001:515 :
 Система координат МСК-34, зона 1 Зона № 1

Обозначение характерных точек границ	Координаты, м				Метод определения координат	Формулы, примененные для расчета средней квадратической погрешности определения координат характерных точек границ (Mt), с подставленными в такие формулы значениями и итоговые (вычисленные) значения Mt, м	Описание закрепления точки
	содержатся в Едином государственном реестре недвижимости		определены в результате выполнения комплексных кадастровых работ				
	X	Y	X	Y			
1	2	3	4	5	6	7	8
34:03:110001:515(1)							
н1596У	—	—	504 728,29	1 395 951,35	Метод спутниковых геодезических измерений (определений)	$\sqrt{(0,08^2 + 0,06^2)} = 0,10$	—
н1585У	—	—	504 733,79	1 395 954,28			
н1588У	—	—	504 724,13	1 395 972,42			
н1597У	—	—	504 718,66	1 395 969,44			
н1596У	—	—	504 728,29	1 395 951,35			
34:03:110001:515(2)							
н1598У	—	—	504 717,21	1 395 972,51	Метод спутниковых геодезических измерений (определений)	$\sqrt{(0,08^2 + 0,06^2)} = 0,10$	—
н1589У	—	—	504 726,36	1 395 977,36			
н1595У	—	—	504 723,21	1 395 982,14			
н1594У	—	—	504 717,21	1 395 992,04			
н1593У	—	—	504 710,60	1 396 003,89			
н1599У	—	—	504 702,04	1 395 999,41			

1	2	3	4	5	6	7	8
н1600У	—	—	504 703,96	1 395 995,32	Метод спутниковых геодезических измерений (определений)	$\sqrt{(0,08^2 + 0,06^2)} = 0,10$	—
н1601У	—	—	504 706,44	1 395 991,16			
н1602У	—	—	504 710,59	1 395 984,99			
н1598У	—	—	504 717,21	1 395 972,51			

2. Сведения о частях границ уточняемого земельного участка с кадастровым номером 34:03:110001:515 :

Обозначение части границ		Горизонтальное проложение (S), м	Описание прохождения части границ	Сведения о согласовании местоположения границ (согласовано/спорное)
от т.	до т.			
1	2	3	4	5

34:03:110001:515(1)				
н1596У	н1585У	6,23	—	согласовано
н1585У	н1588У	20,55		
н1588У	н1597У	6,23		
н1597У	н1596У	20,49		

34:03:110001:515(2)				
н1598У	н1589У	10,36	—	согласовано
н1589У	н1595У	5,72		
н1595У	н1594У	11,58		
н1594У	н1593У	13,57		
н1593У	н1599У	9,66		
н1599У	н1600У	4,52		
н1600У	н1601У	4,84		
н1601У	н1602У	7,44		
н1602У	н1598У	14,13		

3. Сведения о характеристиках уточняемого земельного участка с кадастровым номером 34:03:110001:515 :

№ п/п	Наименование характеристики земельного участка	Значение характеристики
1	2	3

1	2	3
1.	Адрес земельного участка	—
1.1.	Сведения о местоположении земельного участка (при отсутствии адреса) в структурированном в соответствии с федеральной информационной адресной системой виде	Российская Федерация, Волгоградская область, Городищенский р-н, Кузьмичи п, 62 Армии ул, д 157/3
1.2.	Дополнительные сведения о местоположении земельного участка	—
2.	Площадь земельного участка ± величина погрешности определения (вычисления) площади ($P \pm \Delta P$), м ²	429 ± 10,00, 34:03:110001:515(1) 127,86 ± 3,96, 34:03:110001:515(2) 300,76 ± 6,07
3.	Формула, примененная для вычисления предельной погрешности определения площади земельного участка, с подставленными значениями и итоговые (вычисленные) значения	3,96 + 6,07 = 10
4.	Площадь земельного участка согласно сведениям Единого государственного реестра недвижимости (Ркад), м ²	420,00
5.	Оценка расхождения Р и Ркад ($P - P_{кад}$), м ²	9
6.	Предельный минимальный и максимальный размеры земельного участка ($P_{мин}$ и $P_{макс}$), м ²	$P_{мин} = 400$ $P_{макс} = 3\ 000$
7.	Вид (виды) разрешенного использования	приусадебный участок
7.1.	Дополнительные сведения об использовании земельного участка	—
8.	Кадастровый или иной государственный учетный номер (инвентарный) здания, сооружения, объекта незавершенного строительства, расположенного на земельном участке	34:03:110001:724
9.	Сведения о земельных участках (землях общего пользования, территории общего пользования), посредством которых обеспечивается доступ	—
10.	Иные сведения	—
4. Пояснения к сведениям об уточняемом земельном участке с кадастровым номером		34:03:110001:515 :
1.	—	—

1. Сведения о характерных точках границ уточняемого земельного участка с кадастровым номером					34:03:110001:516		:
Система координат			МСК-34, зона 1		Зона № 1		
Обозначение характерных точек границ	Координаты, м				Метод определения координат	Формулы, примененные для расчета средней квадратической погрешности определения координат характерных точек границ (Mt), с подставленными в такие формулы значениями и итоговые (вычисленные) значения Mt, м	Описание закрепления точки
	содержатся в Едином государственном реестре недвижимости		определены в результате выполнения комплексных кадастровых работ				
	X	Y	X	Y			
1	2	3	4	5	6	7	8
34:03:110001:516(1)							
н1603У	—	—	504 723,09	1 395 948,82	Метод спутниковых геодезических измерений (определений)	$\sqrt{(0,08^2 + 0,06^2)} = 0,10$	—
н1604У	—	—	504 723,24	1 395 948,55			
н1596У	—	—	504 728,29	1 395 951,35			
н1597У	—	—	504 718,66	1 395 969,44			
н1605У	—	—	504 713,24	1 395 966,55			
н1606У	—	—	504 714,07	1 395 965,23			
н1603У	—	—	504 723,09	1 395 948,82			
34:03:110001:516(2)							
н1607У	—	—	504 707,18	1 395 966,80	Метод спутниковых геодезических измерений (определений)	$\sqrt{(0,08^2 + 0,06^2)} = 0,10$	—
н1598У	—	—	504 717,21	1 395 972,51			
н1602У	—	—	504 710,59	1 395 984,99			
н1601У	—	—	504 706,44	1 395 991,16			

1	2	3	4	5	6	7	8
н1600У	—	—	504 703,96	1 395 995,32	Метод спутниковых геодезических измерений (определений)	$\sqrt{(0,08^2 + 0,06^2)} = 0,10$	—
н1599У	—	—	504 702,04	1 395 999,41			
н1608У	—	—	504 693,08	1 395 993,90			
н1609У	—	—	504 703,44	1 395 975,58			
н1607У	—	—	504 707,18	1 395 966,80			

2. Сведения о частях границ уточняемого земельного участка с кадастровым номером 34:03:110001:516 :

Обозначение части границ		Горизонтальное проложение (S), м	Описание прохождения части границ	Сведения о согласовании местоположения границ (согласовано/спорное)
от т.	до т.			
1	2	3	4	5

34:03:110001:516(1)				
н1603У	н1604У	0,31	—	согласовано
н1604У	н1596У	5,77		
н1596У	н1597У	20,49		
н1597У	н1605У	6,14		
н1605У	н1606У	1,56		
н1606У	н1603У	18,73		

34:03:110001:516(2)				
н1607У	н1598У	11,54	—	согласовано
н1598У	н1602У	14,13		
н1602У	н1601У	7,44		
н1601У	н1600У	4,84		
н1600У	н1599У	4,52		
н1599У	н1608У	10,52		
н1608У	н1609У	21,05		
н1609У	н1607У	9,54		

3. Сведения о характеристиках уточняемого земельного участка с кадастровым номером 34:03:110001:516 :

№ п/п	Наименование характеристики земельного участка	Значение характеристики
1	2	3

1	2	3
1.	Адрес земельного участка	403023, Российская Федерация, Волгоградская область, Городищенский р-н, Кузьмичи п, 62 Армии ул, д 157/2
1.1.	Сведения о местоположении земельного участка (при отсутствии адреса) в структурированном в соответствии с федеральной информационной адресной системой виде	—
1.2.	Дополнительные сведения о местоположении земельного участка	—
2.	Площадь земельного участка \pm величина погрешности определения (вычисления) площади ($P \pm \Delta P$), м ²	450 \pm 10,00, 34:03:110001:516(1) 121,53 \pm 3,86, 34:03:110001:516(2) 328,24 \pm 6,34
3.	Формула, примененная для вычисления предельной погрешности определения площади земельного участка, с подставленными значениями и итоговые (вычисленные) значения	3,86 + 6,34 = 10
4.	Площадь земельного участка согласно сведениям Единого государственного реестра недвижимости (Ркад), м ²	500,00
5.	Оценка расхождения Р и Ркад ($P - P_{кад}$), м ²	50
6.	Предельный минимальный и максимальный размеры земельного участка ($P_{мин}$ и $P_{макс}$), м ²	$P_{мин} = 400$ $P_{макс} = 3\ 000$
7.	Вид (виды) разрешенного использования	для ведения личного подсобного хозяйства
7.1.	Дополнительные сведения об использовании земельного участка	—
8.	Кадастровый или иной государственный учетный номер (инвентарный) здания, сооружения, объекта незавершенного строительства, расположенного на земельном участке	34:03:110001:724
9.	Сведения о земельных участках (землях общего пользования, территории общего пользования), посредством которых обеспечивается доступ	—
10.	Иные сведения	—
4. Пояснения к сведениям об уточняемом земельном участке с кадастровым номером		34:03:110001:516 :
1.	—	—

1. Сведения о характерных точках границ уточняемого земельного участка с кадастровым номером 34:03:110001:522 :
 Система координат МСК-34, зона 1 Зона № 1

Обозначение характерных точек границ	Координаты, м				Метод определения координат	Формулы, примененные для расчета средней квадратической погрешности определения координат характерных точек границ (Mt), с подставленными в такие формулы значениями и итоговые (вычисленные) значения Mt, м	Описание закрепления точки
	содержатся в Едином государственном реестре недвижимости		определены в результате выполнения комплексных кадастровых работ				
	X	Y	X	Y			
1	2	3	4	5	6	7	8
н1610У	—	—	504 109,35	1 396 443,49	Метод спутниковых геодезических измерений (определений)	$\sqrt{(0,08^2 + 0,06^2)} = 0,10$	—
н1611У	—	—	504 109,96	1 396 443,60			
н1612У	—	—	504 105,63	1 396 461,35			
н1613У	—	—	504 065,51	1 396 451,57			
н1614У	—	—	504 069,70	1 396 433,57			
н1615У	—	—	504 070,07	1 396 433,78			
н1610У	—	—	504 109,35	1 396 443,49			

2. Сведения о частях границ уточняемого земельного участка с кадастровым номером 34:03:110001:522 :

Обозначение части границ		Горизонтальное проложение (S), м	Описание прохождения части границ	Сведения о согласовании местоположения границ (согласовано/спорное)
от т.	до т.			
1	2	3	4	5
н1610У	н1611У	0,62	—	согласовано
н1611У	н1612У	18,27		
н1612У	н1613У	41,29		
н1613У	н1614У	18,48		
н1614У	н1615У	0,43		
н1615У	н1610У	40,46		

3. Сведения о характеристиках уточняемого земельного участка с кадастровым номером 34:03:110001:522 :

№ п/п	Наименование характеристики земельного участка	Значение характеристики
1	2	3
1.	Адрес земельного участка	403023, Российская Федерация, Волгоградская область, Городищенский р-н, Кузьмичи п, Солнечный пер, д 247
1.1.	Сведения о местоположении земельного участка (при отсутствии адреса) в структурированном в соответствии с федеральной информационной адресной системой виде	—
1.2.	Дополнительные сведения о местоположении земельного участка	—
2.	Площадь земельного участка ± величина погрешности определения (вычисления) площади ($P \pm \Delta P$), м ²	757 ± 10,00
3.	Формула, примененная для вычисления предельной погрешности определения площади земельного участка, с подставленными значениями и итоговые (вычисленные) значения	$3,5 * 0,10 * \sqrt{(757,00)} = 10$
4.	Площадь земельного участка согласно сведениям Единого государственного реестра недвижимости (Ркад), м ²	540,00
5.	Оценка расхождения Р и Ркад ($P - P_{кад}$), м ²	217
6.	Предельный минимальный и максимальный размеры земельного участка (Рмин и Рмакс), м ²	Рмин = 400 Рмакс = 3 000
7.	Вид (виды) разрешенного использования	приусадебный участок
7.1.	Дополнительные сведения об использовании земельного участка	—
8.	Кадастровый или иной государственный учетный номер (инвентарный) здания, сооружения, объекта незавершенного строительства, расположенного на земельном участке	—
9.	Сведения о земельных участках (землях общего пользования, территории общего пользования), посредством которых обеспечивается доступ	Земли общего пользования
10.	Иные сведения	—

4. Пояснения к сведениям об уточняемом земельном участке с кадастровым номером 34:03:110001:522 :

1.	—
----	---

1. Сведения о характерных точках границ уточняемого земельного участка с кадастровым номером 34:03:110001:539 :
 Система координат МСК-34, зона 1 Зона № 1

Обозначение характерных точек границ	Координаты, м				Метод определения координат	Формулы, примененные для расчета средней квадратической погрешности определения координат характерных точек границ (Mt), с подставленными в такие формулы значениями и итоговые (вычисленные) значения Mt, м	Описание закрепления точки
	содержатся в Едином государственном реестре недвижимости		определены в результате выполнения комплексных кадастровых работ				
	X	Y	X	Y			
1	2	3	4	5	6	7	8
н1648У	—	—	504 839,28	1 396 328,77	Метод спутниковых геодезических измерений (определений)	$\sqrt{(0,08^2 + 0,06^2)} = 0,10$	—
н1649У	—	—	504 843,55	1 396 335,56			
н1650У	—	—	504 864,53	1 396 368,99			
н1048У	—	—	504 852,06	1 396 377,00			
н1055У	—	—	504 848,59	1 396 372,02			
н1054У	—	—	504 841,06	1 396 359,68			
н1053У	—	—	504 836,23	1 396 352,55			
н1052У	—	—	504 833,42	1 396 347,27			
н1051У	—	—	504 827,27	1 396 335,84			
н1648У	—	—	504 839,28	1 396 328,77			

2. Сведения о частях границ уточняемого земельного участка с кадастровым номером 34:03:110001:539 :

Обозначение части границ		Горизонтальное проложение (S), м	Описание прохождения части границ	Сведения о согласовании местоположения границ (согласовано/спорное)
от т.	до т.			
1	2	3	4	5

1	2	3	4	5
н1648У	н1649У	8,02	—	согласовано
н1649У	н1650У	39,47		
н1650У	н1048У	14,82		
н1048У	н1055У	6,07		
н1055У	н1054У	14,46		
н1054У	н1053У	8,61		
н1053У	н1052У	5,98		
н1052У	н1051У	12,98		
н1051У	н1648У	13,94		

3. Сведения о характеристиках уточняемого земельного участка с кадастровым номером 34:03:110001:539 :

№ п/п	Наименование характеристики земельного участка	Значение характеристики
1	2	3
1.	Адрес земельного участка	—
1.1.	Сведения о местоположении земельного участка (при отсутствии адреса) в структурированном в соответствии с федеральной информационной адресной системой виде	Российская Федерация, Волгоградская область, Городищенский р-н, Кузьмичи п, Молодежная ул
1.2.	Дополнительные сведения о местоположении земельного участка	—
2.	Площадь земельного участка ± величина погрешности определения (вычисления) площади ($P \pm \Delta P$), м ²	709 ± 9,00
3.	Формула, примененная для вычисления предельной погрешности определения площади земельного участка, с подставленными значениями и итоговые (вычисленные) значения	$3,5 * 0,10 * \sqrt{(709,00)} = 9$
4.	Площадь земельного участка согласно сведениям Единого государственного реестра недвижимости (Ркад), м ²	552,00
5.	Оценка расхождения Р и Ркад ($P - P_{кад}$), м ²	157
6.	Предельный минимальный и максимальный размеры земельного участка (Рмин и Рмакс), м ²	Рмин = 400 Рмакс = 3 000
7.	Вид (виды) разрешенного использования	для индивидуального жилищного строительства и ведения личного подсобного хозяйства
7.1.	Дополнительные сведения об использовании земельного участка	—
8.	Кадастровый или иной государственный учетный номер (инвентарный) здания, сооружения, объекта незавершенного строительства, расположенного на земельном участке	—

1	2	3
9.	Сведения о земельных участках (землях общего пользования, территории общего пользования), посредством которых обеспечивается доступ	Земли общего пользования
10.	Иные сведения	—

4. Пояснения к сведениям об уточняемом земельном участке с кадастровым номером 34:03:110001:539 :

1.	—
----	---

1. Сведения о характерных точках границ уточняемого земельного участка с кадастровым номером 34:03:110001:583 :
 Система координат МСК-34, зона 1 Зона № 1

Обозначение характерных точек границ	Координаты, м				Метод определения координат	Формулы, примененные для расчета средней квадратической погрешности определения координат характерных точек границ (Mt), с подставленными в такие формулы значениями и итоговые (вычисленные) значения Mt, м	Описание закрепления точки
	содержатся в Едином государственном реестре недвижимости		определены в результате выполнения комплексных кадастровых работ				
	X	Y	X	Y			
1	2	3	4	5	6	7	8
н1651У	—	—	504 470,08	1 396 216,19	Метод спутниковых геодезических измерений (определений)	$\sqrt{(0,08^2 + 0,06^2)} = 0,10$	—
н1652У	—	—	504 515,38	1 396 229,86			
н1653У	—	—	504 469,15	1 396 268,19			
н1654У	—	—	504 455,34	1 396 252,77			
н1655У	—	—	504 459,06	1 396 243,44			
н1651У	—	—	504 470,08	1 396 216,19			

2. Сведения о частях границ уточняемого земельного участка с кадастровым номером 34:03:110001:583 :

Обозначение части границ		Горизонтальное проложение (S), м	Описание прохождения части границ	Сведения о согласовании местоположения границ (согласовано/спорное)
от т.	до т.			
1	2	3	4	5
н1651У	н1652У	47,32	—	согласовано

1	2	3	4	5
н1652У	н1653У	60,05	—	согласовано
н1653У	н1654У	20,70		
н1654У	н1655У	10,04		
н1655У	н1651У	29,39		

3. Сведения о характеристиках уточняемого земельного участка с кадастровым номером 34:03:110001:583 :

№ п/п	Наименование характеристики земельного участка	Значение характеристики
1	2	3
1.	Адрес земельного участка	403023, Российская Федерация, Волгоградская область, Городищенский р-н, Кузьмичи п, Парковая ул, д 8
1.1.	Сведения о местоположении земельного участка (при отсутствии адреса) в структурированном в соответствии с федеральной информационной адресной системой виде	—
1.2.	Дополнительные сведения о местоположении земельного участка	—
2.	Площадь земельного участка ± величина погрешности определения (вычисления) площади ($P \pm \Delta P$), м ²	1 551 ± 14,00
3.	Формула, примененная для вычисления предельной погрешности определения площади земельного участка, с подставленными значениями и итоговые (вычисленные) значения	$3,5*0,10*\sqrt{(1\ 551,00)} = 14$
4.	Площадь земельного участка согласно сведениям Единого государственного реестра недвижимости (Ркад), м ²	1 500,00
5.	Оценка расхождения Р и Ркад ($P - P_{кад}$), м ²	51
6.	Предельный минимальный и максимальный размеры земельного участка (Рмин и Рмакс), м ²	Рмин = 400 Рмакс = 3 000
7.	Вид (виды) разрешенного использования	для жилищного строительства и ведения личного подсобного хозяйства
7.1.	Дополнительные сведения об использовании земельного участка	—
8.	Кадастровый или иной государственный учетный номер (инвентарный) здания, сооружения, объекта незавершенного строительства, расположенного на земельном участке	34:03:110001:749
9.	Сведения о земельных участках (землях общего пользования, территории общего пользования), посредством которых обеспечивается доступ	Земли общего пользования
10.	Иные сведения	—

4. Пояснения к сведениям об уточняемом земельном участке с кадастровым номером 34:03:110001:583 :

1.				
----	--	--	--	--

1. Сведения о характерных точках границ уточняемого земельного участка с кадастровым номером 34:03:110001:637 :
Система координат МСК-34, зона 1 Зона № 1

Обозначение характерных точек границ	Координаты, м				Метод определения координат	Формулы, примененные для расчета средней квадратической погрешности определения координат характерных точек границ (Mt), с подставленными в такие формулы значениями и итоговые (вычисленные) значения Mt, м	Описание закрепления точки
	содержатся в Едином государственном реестре недвижимости		определены в результате выполнения комплексных кадастровых работ				
	X	Y	X	Y			
1	2	3	4	5	6	7	8
н1656У	—	—	504 151,82	1 396 505,28	Метод спутниковых геодезических измерений (определений)	$\sqrt{(0,08^2 + 0,06^2)} = 0,10$	—
н1657У	—	—	504 133,62	1 396 519,23			
н1658У	—	—	504 105,09	1 396 482,14			
н1659У	—	—	504 110,62	1 396 471,26			
н1660У	—	—	504 119,90	1 396 462,99			
н1661У	—	—	504 120,50	1 396 464,05			
н1662У	—	—	504 131,17	1 396 478,65			
н1656У	—	—	504 151,82	1 396 505,28			

2. Сведения о частях границ уточняемого земельного участка с кадастровым номером 34:03:110001:637 :

Обозначение части границ		Горизонтальное проложение (S), м	Описание прохождения части границ	Сведения о согласовании местоположения границ (согласовано/спорное)
от т.	до т.			
1	2	3	4	5
н1656У	н1657У	22,93	—	согласовано
н1657У	н1658У	46,79		
н1658У	н1659У	12,20		

1	2	3	4	5
н1659У	н1660У	12,43	—	согласовано
н1660У	н1661У	1,22		
н1661У	н1662У	18,08		
н1662У	н1656У	33,70		

3. Сведения о характеристиках уточняемого земельного участка с кадастровым номером 34:03:110001:637 :

№ п/п	Наименование характеристики земельного участка	Значение характеристики
1	2	3
1.	Адрес земельного участка	403023, Российская Федерация, Волгоградская область, Городищенский р-н, Кузьмичи п, Героев Сталинграда ул, д 6
1.1.	Сведения о местоположении земельного участка (при отсутствии адреса) в структурированном в соответствии с федеральной информационной адресной системой виде	—
1.2.	Дополнительные сведения о местоположении земельного участка	—
2.	Площадь земельного участка ± величина погрешности определения (вычисления) площади ($P \pm \Delta P$), м ²	1 170 ± 12,00
3.	Формула, примененная для вычисления предельной погрешности определения площади земельного участка, с подставленными значениями и итоговые (вычисленные) значения	$3,5*0,10*\sqrt{(1\ 170,00)} = 12$
4.	Площадь земельного участка согласно сведениям Единого государственного реестра недвижимости (Ркад), м ²	1 056,00
5.	Оценка расхождения Р и Ркад ($P - P_{кад}$), м ²	114
6.	Предельный минимальный и максимальный размеры земельного участка (Рмин и Рмакс), м ²	Рмин = 400 Рмакс = 3 000
7.	Вид (виды) разрешенного использования	для индивидуального жилищного строительства и личного подсобного хозяйства
7.1.	Дополнительные сведения об использовании земельного участка	—
8.	Кадастровый или иной государственный учетный номер (инвентарный) здания, сооружения, объекта незавершенного строительства, расположенного на земельном участке	34:03:110001:679
9.	Сведения о земельных участках (землях общего пользования, территории общего пользования), посредством которых обеспечивается доступ	Земли общего пользования
10.	Иные сведения	—

4. Пояснения к сведениям об уточняемом земельном участке с кадастровым номером 34:03:110001:637 :

1.							
1. Сведения о характерных точках границ уточняемого земельного участка с кадастровым номером					34:03:110001:640		:
Система координат			МСК-34, зона 1		Зона № 1		
Обозначение характерных точек границ	Координаты, м				Метод определения координат	Формулы, примененные для расчета средней квадратической погрешности определения координат характерных точек границ (Mt), с подставленными в такие формулы значениями и итоговые (вычисленные) значения Mt, м	Описание закрепления точки
	содержатся в Едином государственном реестре недвижимости		определены в результате выполнения комплексных кадастровых работ				
	X	Y	X	Y			
1	2	3	4	5	6	7	8
н1663У	—	—	504 774,68	1 396 423,63	Метод спутниковых геодезических измерений (определений)	$\sqrt{(0,08^2 + 0,06^2)} = 0,10$	—
н1664У	—	—	504 758,02	1 396 434,47			
н1665У	—	—	504 756,47	1 396 432,74			
н1666У	—	—	504 735,09	1 396 400,03			
н1667У	—	—	504 731,17	1 396 392,88			
н1668У	—	—	504 750,51	1 396 382,87			
н1669У	—	—	504 757,74	1 396 396,60			
н1670У	—	—	504 759,68	1 396 399,27			
н1671У	—	—	504 766,42	1 396 410,11			
н1672У	—	—	504 770,24	1 396 416,50			
н1663У	—	—	504 774,68	1 396 423,63			

2. Сведения о частях границ уточняемого земельного участка с кадастровым номером 34:03:110001:640 :

Обозначение части границ		Горизонтальное проложение (S), м	Описание прохождения части границ	Сведения о согласовании местоположения границ (согласовано/спорное)
от т.	до т.			
1	2	3	4	5
н1663У	н1664У	19,88	—	согласовано
н1664У	н1665У	2,32		
н1665У	н1666У	39,08		
н1666У	н1667У	8,15		
н1667У	н1668У	21,78		
н1668У	н1669У	15,52		
н1669У	н1670У	3,30		
н1670У	н1671У	12,76		
н1671У	н1672У	7,44		
н1672У	н1663У	8,40		

3. Сведения о характеристиках уточняемого земельного участка с кадастровым номером 34:03:110001:640 :

№ п/п	Наименование характеристики земельного участка	Значение характеристики
1	2	3
1.	Адрес земельного участка	403023, Российская Федерация, Волгоградская область, Городищенский р-н, Кузьмичи п, Молодежная ул, д 17/1
1.1.	Сведения о местоположении земельного участка (при отсутствии адреса) в структурированном в соответствии с федеральной информационной адресной системой виде	—
1.2.	Дополнительные сведения о местоположении земельного участка	—
2.	Площадь земельного участка ± величина погрешности определения (вычисления) площади ($P \pm \Delta P$), м ²	1 014 ± 11,00
3.	Формула, примененная для вычисления предельной погрешности определения площади земельного участка, с подставленными значениями и итоговые (вычисленные) значения	$3,5*0,10*\sqrt{(1\ 014,00)} = 11$
4.	Площадь земельного участка согласно сведениям Единого государственного реестра недвижимости (Ркад), м ²	714,00
5.	Оценка расхождения Р и Ркад ($P - P_{кад}$), м ²	300
6.	Предельный минимальный и максимальный размеры земельного участка (Рмин и Рмакс), м ²	Рмин = 400 Рмакс = 3 000

1	2	3
7.	Вид (виды) разрешенного использования	для личного пользования
7.1.	Дополнительные сведения об использовании земельного участка	—
8.	Кадастровый или иной государственный учетный номер (инвентарный) здания, сооружения, объекта незавершенного строительства, расположенного на земельном участке	—
9.	Сведения о земельных участках (землях общего пользования, территории общего пользования), посредством которых обеспечивается доступ	Земли общего пользования
10.	Иные сведения	—

4. Пояснения к сведениям об уточняемом земельном участке с кадастровым номером 34:03:110001:640 :

1.	—
----	---

1. Сведения о характерных точках границ уточняемого земельного участка с кадастровым номером 34:03:110001:987 :

Система координат МСК-34, зона 1 Зона № 1

Обозначение характерных точек границ	Координаты, м				Метод определения координат	Формулы, примененные для расчета средней квадратической погрешности определения координат характерных точек границ (Mt), с подставленными в такие формулы значениями и итоговые (вычисленные) значения Mt, м	Описание закрепления точки
	содержатся в Едином государственном реестре недвижимости		определены в результате выполнения комплексных кадастровых работ				
	X	Y	X	Y			
1	2	3	4	5	6	7	8
н1310У	—	—	504 756,17	1 396 370,10	Метод спутниковых геодезических измерений (определений)	$\sqrt{(0,08^2 + 0,06^2)} = 0,10$	—
н1689У	—	—	504 743,77	1 396 376,84			
н1690У	—	—	504 742,91	1 396 375,13			
н1691У	—	—	504 737,01	1 396 377,34			
н1692У	—	—	504 737,89	1 396 379,50			
н1294У	—	—	504 731,02	1 396 382,92			

1	2	3	4	5	6	7	8
н1293У	—	—	504 728,66	1 396 378,66	Метод спутниковых геодезических измерений (определений)	$\sqrt{(0,08^2 + 0,06^2)} = 0,10$	—
н1292У	—	—	504 725,24	1 396 372,85			
н1291У	—	—	504 720,77	1 396 365,26			
н1290У	—	—	504 711,38	1 396 350,14			
н1314У	—	—	504 733,18	1 396 336,16			
н1313У	—	—	504 739,97	1 396 346,65			
н1312У	—	—	504 747,36	1 396 357,00			
н1311У	—	—	504 750,66	1 396 361,17			
н1310У	—	—	504 756,17	1 396 370,10			

2. Сведения о частях границ уточняемого земельного участка с кадастровым номером 34:03:110001:987 **:**

Обозначение части границ		Горизонтальное проложение (S), м	Описание прохождения части границ	Сведения о согласовании местоположения границ (согласовано/спорное)
от т.	до т.			
1	2	3	4	5
н1310У	н1689У	14,11	—	согласовано
н1689У	н1690У	1,91		
н1690У	н1691У	6,30		
н1691У	н1692У	2,33		
н1692У	н1294У	7,67		
н1294У	н1293У	4,87		
н1293У	н1292У	6,74		
н1292У	н1291У	8,81		
н1291У	н1290У	17,80		
н1290У	н1314У	25,90		
н1314У	н1313У	12,50		
н1313У	н1312У	12,72		

1	2	3	4	5
н1312У	н1311У	5,32	—	согласовано
н1311У	н1310У	10,49		

3. Сведения о характеристиках уточняемого земельного участка с кадастровым номером 34:03:110001:987 :

№ п/п	Наименование характеристики земельного участка	Значение характеристики
1	2	3
1.	Адрес земельного участка	—
1.1.	Сведения о местоположении земельного участка (при отсутствии адреса) в структурированном в соответствии с федеральной информационной адресной системой виде	Российская Федерация, Волгоградская область, Городищенский р-н, Кузьмичи п, Кузмичевская ул, д 48
1.2.	Дополнительные сведения о местоположении земельного участка	—
2.	Площадь земельного участка ± величина погрешности определения (вычисления) площади ($P \pm \Delta P$), м ²	1 054 ± 11,00
3.	Формула, примененная для вычисления предельной погрешности определения площади земельного участка, с подставленными значениями и итоговые (вычисленные) значения	$3,5 * 0,10 * \sqrt{(1\ 054,00)} = 11$
4.	Площадь земельного участка согласно сведениям Единого государственного реестра недвижимости (Ркад), м ²	960,00
5.	Оценка расхождения Р и Ркад ($P - P_{кад}$), м ²	94
6.	Предельный минимальный и максимальный размеры земельного участка (Рмин и Рмакс), м ²	Рмин = 400 Рмакс = 3 000
7.	Вид (виды) разрешенного использования	для ведения личного подсобного хозяйства
7.1.	Дополнительные сведения об использовании земельного участка	—
8.	Кадастровый или иной государственный учетный номер (инвентарный) здания, сооружения, объекта незавершенного строительства, расположенного на земельном участке	—
9.	Сведения о земельных участках (землях общего пользования, территории общего пользования), посредством которых обеспечивается доступ	Земли общего пользования
10.	Иные сведения	—

4. Пояснения к сведениям об уточняемом земельном участке с кадастровым номером 34:03:110001:987 :

1.	—
----	---

1. Сведения о характерных точках границ уточняемого земельного участка с кадастровым номером 34:03:110001:1196 :
 Система координат МСК-34, зона 1 Зона № 1

Обозначение характерных точек границ	Координаты, м				Метод определения координат	Формулы, примененные для расчета средней квадратической погрешности определения координат характерных точек границ (Mt), с подставленными в такие формулы значениями и итоговые (вычисленные) значения Mt, м	Описание закрепления точки
	содержатся в Едином государственном реестре недвижимости		определены в результате выполнения комплексных кадастровых работ				
	X	Y	X	Y			
1	2	3	4	5	6	7	8
н60У	—	—	504 122,17	1 396 820,56	Метод спутниковых геодезических измерений (определений)	$\sqrt{(0,08^2 + 0,06^2)} = 0,10$	—
н731У	—	—	504 150,79	1 396 842,07			
н734У	—	—	504 133,66	1 396 865,38			
н61У	—	—	504 105,59	1 396 843,62			
н60У	—	—	504 122,17	1 396 820,56			

2. Сведения о частях границ уточняемого земельного участка с кадастровым номером 34:03:110001:1196 :

Обозначение части границ		Горизонтальное проложение (S), м	Описание прохождения части границ	Сведения о согласовании местоположения границ (согласовано/спорное)
от т.	до т.			
1	2	3	4	5
н60У	н731У	35,80	—	согласовано
н731У	н734У	28,93		
н734У	н61У	35,52		
н61У	н60У	28,40		

3. Сведения о характеристиках уточняемого земельного участка с кадастровым номером 34:03:110001:1196 :

№ п/п	Наименование характеристики земельного участка	Значение характеристики
1	2	3
1		

1	2	3
1.	Адрес земельного участка	403023, Российская Федерация, Волгоградская область, Городищенский р-н, Кузьмичи п, Полевая ул, д 8
1.1.	Сведения о местоположении земельного участка (при отсутствии адреса) в структурированном в соответствии с федеральной информационной адресной системой виде	—
1.2.	Дополнительные сведения о местоположении земельного участка	—
2.	Площадь земельного участка ± величина погрешности определения (вычисления) площади ($P \pm \Delta P$), м ²	1 022 ± 11,00
3.	Формула, примененная для вычисления предельной погрешности определения площади земельного участка, с подставленными значениями и итоговые (вычисленные) значения	$3,5*0,10*\sqrt{(1\ 022,00)} = 11$
4.	Площадь земельного участка согласно сведениям Единого государственного реестра недвижимости (Ркад), м ²	1 000,00
5.	Оценка расхождения Р и Ркад ($P - P_{кад}$), м ²	22
6.	Предельный минимальный и максимальный размеры земельного участка (Рмин и Рмакс), м ²	Рмин = 400 Рмакс = 3 000
7.	Вид (виды) разрешенного использования	Для ведения личного подсобного хозяйства
7.1.	Дополнительные сведения об использовании земельного участка	—
8.	Кадастровый или иной государственный учетный номер (инвентарный) здания, сооружения, объекта незавершенного строительства, расположенного на земельном участке	34:03:110001:1201
9.	Сведения о земельных участках (землях общего пользования, территории общего пользования), посредством которых обеспечивается доступ	Земли общего пользования
10.	Иные сведения	—
4. Пояснения к сведениям об уточняемом земельном участке с кадастровым номером		34:03:110001:1196 :
1.	—	—

1. Сведения о характерных точках границ уточняемого земельного участка с кадастровым номером 34:03:110001:1238 :
 Система координат МСК-34, зона 1 Зона № 1

Обозначение характерных точек границ	Координаты, м				Метод определения координат	Формулы, примененные для расчета средней квадратической погрешности определения координат характерных точек границ (Mt), с подставленными в такие формулы значениями и итоговые (вычисленные) значения Mt, м	Описание закрепления точки
	содержатся в Едином государственном реестре недвижимости		определены в результате выполнения комплексных кадастровых работ				
	X	Y	X	Y			
1	2	3	4	5	6	7	8
н1693У	—	—	504 231,72	1 396 836,93	Метод спутниковых геодезических измерений (определений)	$\sqrt{(0,08^2 + 0,06^2)} = 0,10$	—
н1694У	—	—	504 236,27	1 396 864,04			
н1695У	—	—	504 211,16	1 396 867,89			
н1696У	—	—	504 211,13	1 396 867,19			
н1697У	—	—	504 201,41	1 396 868,42			
н1698У	—	—	504 199,40	1 396 855,71			
н1699У	—	—	504 193,38	1 396 857,05			
н1700У	—	—	504 190,30	1 396 843,46			
н1701У	—	—	504 192,16	1 396 843,32			
н1702У	—	—	504 208,45	1 396 840,83			
н1703У	—	—	504 225,24	1 396 838,09			
н1693У	—	—	504 231,72	1 396 836,93			

2. Сведения о частях границ уточняемого земельного участка с кадастровым номером 34:03:110001:1238 :

Обозначение части границ		Горизонтальное проложение (S), м	Описание прохождения части границ	Сведения о согласовании местоположения границ (согласовано/спорное)
от т.	до т.			
1	2	3	4	5
н1693У	н1694У	27,49	—	согласовано
н1694У	н1695У	25,40		
н1695У	н1696У	0,70		
н1696У	н1697У	9,80		
н1697У	н1698У	12,87		
н1698У	н1699У	6,17		
н1699У	н1700У	13,93		
н1700У	н1701У	1,87		
н1701У	н1702У	16,48		
н1702У	н1703У	17,01		
н1703У	н1693У	6,58		

3. Сведения о характеристиках уточняемого земельного участка с кадастровым номером 34:03:110001:1238 :

№ п/п	Наименование характеристики земельного участка	Значение характеристики
1	2	3
1.	Адрес земельного участка	—
1.1.	Сведения о местоположении земельного участка (при отсутствии адреса) в структурированном в соответствии с федеральной информационной адресной системой виде	403023, Российская Федерация, Волгоградская область, Городищенский р-н, Кузьмичи п, Спартакoвская ул
1.2.	Дополнительные сведения о местоположении земельного участка	—
2.	Площадь земельного участка ± величина погрешности определения (вычисления) площади ($P \pm \Delta P$), м ²	1 035 ± 11,00
3.	Формула, примененная для вычисления предельной погрешности определения площади земельного участка, с подставленными значениями и итоговые (вычисленные) значения	$3,5*0,10*\sqrt{(1\ 035,00)} = 11$
4.	Площадь земельного участка согласно сведениям Единого государственного реестра недвижимости (Ркад), м ²	1 024,00
5.	Оценка расхождения Р и Ркад ($P - P_{кад}$), м ²	11
6.	Предельный минимальный и максимальный размеры земельного участка (Рмин и Рмакс), м ²	Рмин = 400 Рмакс = 3 000

1	2	3
7.	Вид (виды) разрешенного использования	Для индивидуального жилищного строительства и ведения личного подсобного хозяйства
7.1.	Дополнительные сведения об использовании земельного участка	—
8.	Кадастровый или иной государственный учетный номер (инвентарный) здания, сооружения, объекта незавершенного строительства, расположенного на земельном участке	34:03:110001:805
9.	Сведения о земельных участках (землях общего пользования, территории общего пользования), посредством которых обеспечивается доступ	Земли общего пользования
10.	Иные сведения	—

4. Пояснения к сведениям об уточняемом земельном участке с кадастровым номером 34:03:110001:1238 :

1.	—
----	---

1. Сведения о характерных точках границ уточняемого земельного участка с кадастровым номером 34:03:110001:1516 :

Система координат МСК-34, зона 1 Зона № 1

Обозначение характерных точек границ	Координаты, м				Метод определения координат	Формулы, примененные для расчета средней квадратической погрешности определения координат характерных точек границ (Mt), с подставленными в такие формулы значениями и итоговые (вычисленные) значения Mt, м	Описание закрепления точки
	содержатся в Едином государственном реестре недвижимости		определены в результате выполнения комплексных кадастровых работ				
	X	Y	X	Y			
1	2	3	4	5	6	7	8
н1738У	—	—	504 020,58	1 396 548,09	Метод спутниковых геодезических измерений (определений)	$\sqrt{(0,08^2 + 0,06^2)} = 0,10$	—
н1739У	—	—	504 009,34	1 396 594,17			
н1740У	—	—	503 987,43	1 396 588,99			
н1741У	—	—	503 998,58	1 396 543,36			
н1742У	—	—	504 008,21	1 396 545,59			
н1738У	—	—	504 020,58	1 396 548,09			

2. Сведения о частях границ уточняемого земельного участка с кадастровым номером 34:03:110001:1516 :

Обозначение части границ		Горизонтальное проложение (S), м	Описание прохождения части границ	Сведения о согласовании местоположения границ (согласовано/спорное)
от т.	до т.			
1	2	3	4	5
н1738У	н1739У	47,43	—	согласовано
н1739У	н1740У	22,51		
н1740У	н1741У	46,97		
н1741У	н1742У	9,88		
н1742У	н1738У	12,62		

3. Сведения о характеристиках уточняемого земельного участка с кадастровым номером 34:03:110001:1516 :

№ п/п	Наименование характеристики земельного участка	Значение характеристики
1	2	3
1.	Адрес земельного участка	403023, Российская Федерация, Волгоградская область, Городищенский р-н, Кузьмичи п, Героев Сталинграда ул, д 1
1.1.	Сведения о местоположении земельного участка (при отсутствии адреса) в структурированном в соответствии с федеральной информационной адресной системой виде	—
1.2.	Дополнительные сведения о местоположении земельного участка	—
2.	Площадь земельного участка ± величина погрешности определения (вычисления) площади ($P \pm \Delta P$), м ²	1 060 ± 11,00
3.	Формула, примененная для вычисления предельной погрешности определения площади земельного участка, с подставленными значениями и итоговые (вычисленные) значения	$3,5 * 0,10 * \sqrt{(1\ 060,00)} = 11$
4.	Площадь земельного участка согласно сведениям Единого государственного реестра недвижимости (Ркад), м ²	1 000,00
5.	Оценка расхождения Р и Ркад ($P - P_{кад}$), м ²	60
6.	Предельный минимальный и максимальный размеры земельного участка (Рмин и Рмакс), м ²	Рмин = 400 Рмакс = 3 000
7.	Вид (виды) разрешенного использования	для ведения личного подсобного хозяйства и индивидуального жилищного строительства
7.1.	Дополнительные сведения об использовании земельного участка	—
8.	Кадастровый или иной государственный учетный номер (инвентарный) здания, сооружения, объекта незавершенного строительства, расположенного на земельном участке	34:03:110001:1514

1	2	3
9.	Сведения о земельных участках (землях общего пользования, территории общего пользования), посредством которых обеспечивается доступ	Земли общего пользования
10.	Иные сведения	—

4. Пояснения к сведениям об уточняемом земельном участке с кадастровым номером 34:03:110001:1516 :

1.	—
----	---

1. Сведения о характерных точках границ уточняемого земельного участка с кадастровым номером 34:03:110001:1540 :
Система координат МСК-34, зона 1 Зона № 1

Обозначение характерных точек границ	Координаты, м				Метод определения координат	Формулы, примененные для расчета средней квадратической погрешности определения координат характерных точек границ (Mt), с подставленными в такие формулы значениями и итоговые (вычисленные) значения Mt, м	Описание закрепления точки
	содержатся в Едином государственном реестре недвижимости		определены в результате выполнения комплексных кадастровых работ				
	X	Y	X	Y			
1	2	3	4	5	6	7	8
н1535У	—	—	504 682,47	1 395 924,64	Метод спутниковых геодезических измерений (определений)	$\sqrt{(0,08^2 + 0,06^2)} = 0,10$	—
н1743У	—	—	504 691,09	1 395 929,66			
н1744У	—	—	504 688,38	1 395 935,17			
н1745У	—	—	504 688,03	1 395 937,23			
н1746У	—	—	504 683,08	1 395 946,22			
н1747У	—	—	504 680,13	1 395 951,81			
н1748У	—	—	504 675,98	1 395 949,59			
н1749У	—	—	504 672,91	1 395 954,89			

1	2	3	4	5	6	7	8
н1750У	—	—	504 669,08	1 395 961,64	Метод спутниковых геодезических измерений (определений)	$\sqrt{(0,08^2 + 0,06^2)} = 0,10$	—
н1751У	—	—	504 670,25	1 395 962,41			
н1752У	—	—	504 663,45	1 395 974,06			
н1538У	—	—	504 656,33	1 395 969,33			
н1537У	—	—	504 660,70	1 395 962,12			
н1536У	—	—	504 671,65	1 395 942,01			
н1535У	—	—	504 682,47	1 395 924,64			

2. Сведения о частях границ уточняемого земельного участка с кадастровым номером 34:03:110001:1540 :

Обозначение части границ		Горизонтальное проложение (S), м	Описание прохождения части границ	Сведения о согласовании местоположения границ (согласовано/спорное)
от т.	до т.			
1	2	3	4	5
н1535У	н1743У	9,98	—	согласовано
н1743У	н1744У	6,14		
н1744У	н1745У	2,09		
н1745У	н1746У	10,26		
н1746У	н1747У	6,32		
н1747У	н1748У	4,71		
н1748У	н1749У	6,12		
н1749У	н1750У	7,76		
н1750У	н1751У	1,40		
н1751У	н1752У	13,49		
н1752У	н1538У	8,55		
н1538У	н1537У	8,43		
н1537У	н1536У	22,90		
н1536У	н1535У	20,46		

3. Сведения о характеристиках уточняемого земельного участка с кадастровым номером 34:03:110001:1540 :

№ п/п	Наименование характеристики земельного участка	Значение характеристики
-------	--	-------------------------

1	2	3
1.	Адрес земельного участка	403023, Российская Федерация, Волгоградская область, Городищенский р-н, Кузьмичи п, 62 Армии ул, д 159/1
1.1.	Сведения о местоположении земельного участка (при отсутствии адреса) в структурированном в соответствии с федеральной информационной адресной системой виде	—
1.2.	Дополнительные сведения о местоположении земельного участка	—
2.	Площадь земельного участка \pm величина погрешности определения (вычисления) площади ($P \pm \Delta P$), м ²	496 \pm 8,00
3.	Формула, примененная для вычисления предельной погрешности определения площади земельного участка, с подставленными значениями и итоговые (вычисленные) значения	$3,5 * 0,10 * \sqrt{(496,00)} = 8$
4.	Площадь земельного участка согласно сведениям Единого государственного реестра недвижимости (Ркад), м ²	322,00
5.	Оценка расхождения P и Ркад ($P - P_{кад}$), м ²	174
6.	Предельный минимальный и максимальный размеры земельного участка (Рмин и Рмакс), м ²	Рмин = 400 Рмакс = 3 000
7.	Вид (виды) разрешенного использования	для личного пользования
7.1.	Дополнительные сведения об использовании земельного участка	—
8.	Кадастровый или иной государственный учетный номер (инвентарный) здания, сооружения, объекта незавершенного строительства, расположенного на земельном участке	—
9.	Сведения о земельных участках (землях общего пользования, территории общего пользования), посредством которых обеспечивается доступ	Земли общего пользования
10.	Иные сведения	—
4. Пояснения к сведениям об уточняемом земельном участке с кадастровым номером		34:03:110001:1540 :
1.	—	—

1. Сведения о характерных точках границ уточняемого земельного участка с кадастровым номером <u>34:03:110001:1635</u> :					Система координат <u>МСК-34, зона 1</u> Зона № <u>1</u>		
Обозначение характерных точек границ	Координаты, м				Метод определения координат	Формулы, примененные для расчета средней квадратической погрешности определения координат характерных точек границ (Mt), с подставленными в такие формулы значениями и итоговые (вычисленные) значения Mt, м	Описание закрепления точки
	содержатся в Едином государственном реестре недвижимости		определены в результате выполнения комплексных кадастровых работ				
	X	Y	X	Y			
1	2	3	4	5	6	7	8
н1753У	—	—	504 860,83	1 396 308,88	Метод спутниковых геодезических измерений (определений)	$\sqrt{(0,08^2 + 0,06^2)} = 0,10$	—
н1754У	—	—	504 855,67	1 396 311,76			
н1755У	—	—	504 856,39	1 396 312,92			
н419У	—	—	504 849,57	1 396 316,85			
н427У	—	—	504 844,13	1 396 308,39			
н426У	—	—	504 835,31	1 396 292,97			
н425У	—	—	504 826,29	1 396 278,44			
н1756У	—	—	504 838,34	1 396 271,23			
н102У	—	—	504 841,76	1 396 276,41			
н101У	—	—	504 846,39	1 396 284,34			
н1753У	—	—	504 860,83	1 396 308,88			

2. Сведения о частях границ уточняемого земельного участка с кадастровым номером 34:03:110001:1635 :

Обозначение части границ		Горизонтальное проложение (S), м	Описание прохождения части границ	Сведения о согласовании местоположения границ (согласовано/спорное)
от т.	до т.			
1	2	3	4	5
н1753У	н1754У	5,91	—	согласовано
н1754У	н1755У	1,37		
н1755У	н419У	7,87		
н419У	н427У	10,06		
н427У	н426У	17,76		
н426У	н425У	17,10		
н425У	н1756У	14,04		
н1756У	н102У	6,21		
н102У	н101У	9,18		
н101У	н1753У	28,47		

3. Сведения о характеристиках уточняемого земельного участка с кадастровым номером 34:03:110001:1635 :

№ п/п	Наименование характеристики земельного участка	Значение характеристики
1	2	3
1.	Адрес земельного участка	403023, Российская Федерация, Волгоградская область, Городищенский р-н, Кузьмичи п, Кузьмичевская ул
1.1.	Сведения о местоположении земельного участка (при отсутствии адреса) в структурированном в соответствии с федеральной информационной адресной системой виде	—
1.2.	Дополнительные сведения о местоположении земельного участка	—
2.	Площадь земельного участка ± величина погрешности определения (вычисления) площади ($P \pm \Delta P$), м ²	624 ± 9,00
3.	Формула, примененная для вычисления предельной погрешности определения площади земельного участка, с подставленными значениями и итоговые (вычисленные) значения	$3,5 * 0,10 * \sqrt{(624,00)} = 9$
4.	Площадь земельного участка согласно сведениям Единого государственного реестра недвижимости (Ркад), м ²	572,00
5.	Оценка расхождения Р и Ркад ($P - P_{кад}$), м ²	52
6.	Предельный минимальный и максимальный размеры земельного участка (Рмин и Рмакс), м ²	Рмин = 400 Рмакс = 3 000

1	2	3
7.	Вид (виды) разрешенного использования	для индивидуального жилищного строительства и ведения личного подсобного хозяйства
7.1.	Дополнительные сведения об использовании земельного участка	—
8.	Кадастровый или иной государственный учетный номер (инвентарный) здания, сооружения, объекта незавершенного строительства, расположенного на земельном участке	34:03:110001:881
9.	Сведения о земельных участках (землях общего пользования, территории общего пользования), посредством которых обеспечивается доступ	Земли общего пользования
10.	Иные сведения	—
4. Пояснения к сведениям об уточняемом земельном участке с кадастровым номером <u>34:03:110001:1635</u> :		
1.	—	

Сведения об образуемых земельных участках

1. Сведения о характерных точках границ образуемого земельного участка _____ :

_____ обозначение земельного участка

Система координат _____

Зона № _____

Обозначение характерных точек границ	Координаты, м		Метод определения координат	Формулы, примененные для расчета средней квадратической погрешности определения координат характерных точек границ (Mt), с подставленными в такие формулы значениями и итоговые (вычисленные) значения Mt, м	Описание закрепления точки
	X	Y			
1	2	3	4	5	6

2. Сведения о частях границ образуемого земельного участка _____ :

_____ обозначение земельного участка

Обозначение части границ		Горизонтальное проложение (S), м	Описание прохождения части границ	Сведения о согласовании местоположения границ (согласовано/спорное)
от т.	до т.			
1	2	3	4	5

3. Сведения о характеристиках образуемого земельного участка _____ :

_____ обозначение земельного участка

№ п/п	Наименование характеристики земельного участка	Значение характеристики
1	2	3
1.	Адрес земельного участка	
1.1.	Сведения о местоположении земельного участка (при отсутствии адреса) в структурированном в соответствии с федеральной информационной адресной системой виде	
1.2.	Дополнительные сведения о местоположении земельного участка	
2.	Категория земель	
3.	Вид (виды) разрешенного использования	
3.1.	Дополнительные сведения об использовании земельного участка	
4.	Реестровый номер границ территориальной зоны или в случае отсутствия такого реестрового номера ее индивидуальное обозначение (вид, тип, номер, индекс)	
5.	Площадь земельного участка ± величина погрешности определения (вычисления) площади ($P \pm \Delta P$), м ²	

1	2	3
6.	Формула, примененная для вычисления предельной погрешности определения площади земельного участка, с подставленными значениями и итоговые (вычисленные) значения	
7.	Предельный минимальный и максимальный размеры земельного участка (Рмин) и (Рмакс), м ²	
8.	Кадастровый или иной государственный учетный номер (инвентарный) объекта недвижимости, расположенного на образуемом земельном участке	
9.	Кадастровые номера исходных земельных участков	
9.1.	Кадастровый номер входящего в состав земельного участка, представляющего собой единое землепользование (номер контура многоконтурного земельного участка), преобразование которого осуществляется	
9.2.	Кадастровые номера земельных участков, исключаемых из состава измененного (исходного) земельного участка, представляющего собой единое землепользование	
9.3.	Кадастровый или иной государственный учетный номер (инвентарный) объекта недвижимости, расположенного на измененном земельном участке	
10.	Условный номер земельного участка	
11.	Учетный номер проекта межевания территории	
12.	Дополнительные сведения об образовании земельного участка	
13.	Сведения о земельных участках (землях общего пользования, территории общего пользования), посредством которых обеспечивается доступ	
14.	Иные сведения	
4. Пояснения к сведениям об образуемом земельном участке _____ : обозначение земельного участка		
1.		

Сведения об уточняемых земельных участках, необходимые для исправления реестровых ошибок в сведениях о местоположении их границ

1. Сведения о характерных точках границ уточняемого земельного участка с кадастровым номером 34:03:110001:22 :

Система координат МСК-34, зона 1 Зона № 1

Обозначение характерных точек границ	Координаты, м				Метод определения координат	Формулы, примененные для расчета средней квадратической погрешности определения координат характерных точек границ (Mt), с подставленными в такие формулы значениями и итоговые (вычисленные) значения Mt, м	Описание закрепления точки
	содержатся в Едином государственном реестре недвижимости		определены в результате выполнения комплексных кадастровых работ				
	X	Y	X	Y			
1	2	3	4	5	6	7	8
67	9 582,80	11 416,90	—	—	Метод спутниковых геодезических измерений (определений)	0,10	—
68	9 569,60	11 425,59	—	—			
69	9 554,77	11 404,24	—	—			
70	9 539,77	11 387,47	—	—			
71	9 555,83	11 375,55	—	—			
72	9 559,32	11 381,39	—	—			
73	9 563,19	11 378,91	—	—			
74	9 565,37	11 382,27	—	—			
75	9 564,11	11 383,08	—	—			
76	9 568,86	11 394,10	—	—			
н77У	—	—	504 582,08	1 396 414,68			

1	2	3	4	5	6	7	8
н78У	—	—	504 583,09	1 396 416,16	Метод спутниковых геодезических измерений (определений)	$\sqrt{(0,08^2 + 0,06^2)} = 0,10$	—
н79У	—	—	504 569,79	1 396 424,91			
н80У	—	—	504 559,82	1 396 410,34			
н81У	—	—	504 555,88	1 396 404,49			
н82У	—	—	504 545,83	1 396 392,54			
н83У	—	—	504 543,64	1 396 390,68			
н84У	—	—	504 540,43	1 396 386,91			
н85У	—	—	504 545,02	1 396 383,22			
н86У	—	—	504 551,54	1 396 377,74			
н87У	—	—	504 554,16	1 396 376,19			
н88У	—	—	504 558,86	1 396 372,47			
н89У	—	—	504 561,55	1 396 378,00			
н90У	—	—	504 568,55	1 396 392,21			
н91У	—	—	504 575,30	1 396 403,91			
67	9 582,80	11 416,90	—	—			

2. Сведения о частях границ уточняемого земельного участка с кадастровым номером 34:03:110001:22 :

Обозначение части границ		Горизонтальное проложение (S), м	Описание прохождения части границ	Сведения о согласовании местоположения границ (согласовано/спорное)
от т.	до т.			
1	2	3	4	5
н77У	н78У	1,79	—	согласовано

1	2	3	4	5
н78У	н79У	15,92	—	согласовано
н79У	н80У	17,65		
н80У	н81У	7,05		
н81У	н82У	15,61		
н82У	н83У	2,87		
н83У	н84У	4,95		
н84У	н85У	5,89		
н85У	н86У	8,52		
н86У	н87У	3,04		
н87У	н88У	5,99		
н88У	н89У	6,15		
н89У	н90У	15,84		
н90У	н91У	13,51		
н91У	н77У	12,73		

3. Сведения о характеристиках уточняемого земельного участка с кадастровым номером 34:03:110001:22 :

№ п/п	Наименование характеристики	Значение характеристики
1	2	3
1.	Адрес земельного участка	—
1.1.	Сведения о местоположении земельного участка (при отсутствии адреса) в структурированном в соответствии с федеральной информационной адресной системой виде	Российская Федерация, Волгоградская область, Городищенский р-н, Кузьмичи п, Кузьмичевская ул, уч 47/1
1.2.	Дополнительные сведения о местоположении земельного участка	—
2.	Площадь земельного участка ± величина погрешности определения (вычисления) площади ($P \pm \Delta P$), м ²	891 ± 10,00
3.	Формула, примененная для вычисления предельной погрешности определения площади земельного участка, с подставленными значениями и итоговые (вычисленные) значения	$3,5 * 0,10 * \sqrt{(891,00)} = 10$
4.	Площадь земельного участка согласно сведениям Единого государственного реестра недвижимости (Ркад), м ²	886,00
5.	Оценка расхождения Р и Ркад ($P - P_{кад}$), м ²	5
6.	Предельный минимальный и максимальный размеры земельного участка (Рмин и Рмакс), м ²	Рмин = Рмин = 400 Рмакс = Рмакс = 3 000

1	2	3
7.	Кадастровый или иной государственный учетный номер (инвентарный) здания, сооружения, объекта незавершенного строительства, расположенного на земельном участке	—
8.	Вид (виды) разрешенного использования	для индивидуального жилищного строительства и ведения личного подсобного хозяйства
8.1.	Дополнительные сведения об использовании земельного участка	—
9.	Сведения о земельных участках (землях общего пользования, территории общего пользования), посредством которых обеспечивается доступ	Земли общего пользования
10.	Иные сведения	—

4. Пояснения к сведениям об уточняемом земельном участке с кадастровым номером 34:03:110001:22 :

1.	—
----	---

1. Сведения о характерных точках границ уточняемого земельного участка с кадастровым номером 34:03:110001:25 :

Система координат МСК-34, зона 1 Зона № 1

Обозначение характерных точек границ	Координаты, м				Метод определения координат	Формулы, примененные для расчета средней квадратической погрешности определения координат характерных точек границ (Mt), с подставленными в такие формулы значениями и итоговые (вычисленные) значения Mt, м	Описание закрепления точки
	содержатся в Едином государственном реестре недвижимости		определены в результате выполнения комплексных кадастровых работ				
	X	Y	X	Y			
1	2	3	4	5	6	7	8
92	9 860,20	11 309,65	—	—	Метод спутниковых геодезических измерений (определений)	0,10	—
93	9 837,50	11 272,00	—	—			
94	9 851,78	11 263,43	—	—			
95	9 874,58	11 300,97	—	—			
н96У	—	—	504 851,62	1 396 263,01			
н97У	—	—	504 854,82	1 396 268,62	$\sqrt{(0,08^2 + 0,06^2)} = 0,10$		

1	2	3	4	5	6	7	8
н98У	—	—	504 861,54	1 396 279,14	Метод спутниковых геодезических измерений (определений)	$\sqrt{(0,08^2 + 0,06^2)} = 0,10$	—
н99У	—	—	504 874,67	1 396 302,27			
н100У	—	—	504 861,41	1 396 309,88			
н101У	—	—	504 846,39	1 396 284,34			
н102У	—	—	504 841,76	1 396 276,41			
н103У	—	—	504 837,89	1 396 270,54			
н104У	—	—	504 851,37	1 396 262,62			
92	9 860,20	11 309,65	—	—		0,10	

2. Сведения о частях границ уточняемого земельного участка с кадастровым номером 34:03:110001:25 :

Обозначение части границ		Горизонтальное проложение (S), м	Описание прохождения части границ	Сведения о согласовании местоположения границ (согласовано/спорное)
от т.	до т.			
1	2	3	4	5
н96У	н97У	6,46	—	согласовано
н97У	н98У	12,48		
н98У	н99У	26,60		
н99У	н100У	15,29		
н100У	н101У	29,63		
н101У	н102У	9,18		
н102У	н103У	7,03		
н103У	н104У	15,63		
н104У	н96У	0,46		

3. Сведения о характеристиках уточняемого земельного участка с кадастровым номером 34:03:110001:25 :

№ п/п	Наименование характеристики	Значение характеристики
1	2	3

1	2	3
1.	Адрес земельного участка	—
1.1.	Сведения о местоположении земельного участка (при отсутствии адреса) в структурированном в соответствии с федеральной информационной адресной системой виде	Российская Федерация, Волгоградская область, Городищенский р-н, Кузьмичи п, Кузьмичевская ул, уч 38/2
1.2.	Дополнительные сведения о местоположении земельного участка	—
2.	Площадь земельного участка ± величина погрешности определения (вычисления) площади ($P \pm \Delta P$), м ²	710 ± 9,00
3.	Формула, примененная для вычисления предельной погрешности определения площади земельного участка, с подставленными значениями и итоговые (вычисленные) значения	$3,5 * 0,10 * \sqrt{(710,00)} = 9$
4.	Площадь земельного участка согласно сведениям Единого государственного реестра недвижимости (Ркад), м ²	735,00
5.	Оценка расхождения Р и Ркад ($P - P_{кад}$), м ²	25
6.	Предельный минимальный и максимальный размеры земельного участка (Рмин и Рмакс), м ²	Рмин = Рмин = 400 Рмакс = Рмакс = 3 000
7.	Кадастровый или иной государственный учетный номер (инвентарный) здания, сооружения, объекта незавершенного строительства, расположенного на земельном участке	34:03:110001:776
8.	Вид (виды) разрешенного использования	для индивидуального жилищного строительства
8.1.	Дополнительные сведения об использовании земельного участка	—
9.	Сведения о земельных участках (землях общего пользования, территории общего пользования), посредством которых обеспечивается доступ	Земли общего пользования
10.	Иные сведения	—
4. Пояснения к сведениям об уточняемом земельном участке с кадастровым номером		34:03:110001:25 :
1.	—	—

1. Сведения о характерных точках границ уточняемого земельного участка с кадастровым номером 34:03:110001:27 :
 Система координат МСК-34, зона 1 Зона № 1

Обозначение характерных точек границ	Координаты, м				Метод определения координат	Формулы, примененные для расчета средней квадратической погрешности определения координат характерных точек границ (Mt), с подставленными в такие формулы значениями и итоговые (вычисленные) значения Mt, м	Описание закрепления точки
	содержатся в Едином государственном реестре недвижимости		определены в результате выполнения комплексных кадастровых работ				
	X	Y	X	Y			
1	2	3	4	5	6	7	8
105	9 448,15	11 501,10	—	—	Метод спутниковых геодезических измерений (определений)	0,10	—
106	9 423,79	11 516,28	—	—			
107	9 403,31	11 486,92	—	—			
108	9 427,27	11 470,98	—	—			
н109У	—	—	504 428,51	1 396 470,73		$\sqrt{(0,08^2 + 0,06^2)} = 0,10$	
н110У	—	—	504 449,04	1 396 502,16			
н111У	—	—	504 423,39	1 396 516,85			
н112У	—	—	504 418,44	1 396 509,77			
н113У	—	—	504 419,06	1 396 509,33			
н114У	—	—	504 412,14	1 396 498,80			
н115У	—	—	504 404,45	1 396 486,48			
105	9 448,15	11 501,10	—	—		0,10	

2. Сведения о частях границ уточняемого земельного участка с кадастровым номером 34:03:110001:27 :

Обозначение части границ		Горизонтальное проложение (S), м	Описание прохождения части границ	Сведения о согласовании местоположения границ (согласовано/спорное)
от т.	до т.			
1	2	3	4	5
н109У	н110У	37,54	—	согласовано
н110У	н111У	29,56		
н111У	н112У	8,64		
н112У	н113У	0,76		
н113У	н114У	12,60		
н114У	н115У	14,52		
н115У	н109У	28,76		

3. Сведения о характеристиках уточняемого земельного участка с кадастровым номером 34:03:110001:27 :

№ п/п	Наименование характеристики	Значение характеристики
1	2	3
1.	Адрес земельного участка	—
1.1.	Сведения о местоположении земельного участка (при отсутствии адреса) в структурированном в соответствии с федеральной информационной адресной системой виде	Российская Федерация, Волгоградская область, Городищенский р-н, Кузьмичи п, Кузмичевская ул, уч 59
1.2.	Дополнительные сведения о местоположении земельного участка	—
2.	Площадь земельного участка ± величина погрешности определения (вычисления) площади ($P \pm \Delta P$), м ²	1 068 ± 11,00
3.	Формула, примененная для вычисления предельной погрешности определения площади земельного участка, с подставленными значениями и итоговые (вычисленные) значения	$3,5 * 0,10 * \sqrt{(1\ 068,00)} = 11$
4.	Площадь земельного участка согласно сведениям Единого государственного реестра недвижимости (Ркад), м ²	1 040,00
5.	Оценка расхождения Р и Ркад ($P - P_{кад}$), м ²	28
6.	Предельный минимальный и максимальный размеры земельного участка (Рмин и Рмакс), м ²	Рмин = Рмин = 400 Рмакс = Рмакс = 3 000
7.	Кадастровый или иной государственный учетный номер (инвентарный) здания, сооружения, объекта незавершенного строительства, расположенного на земельном участке	34:03:110001:892
8.	Вид (виды) разрешенного использования	для индивидуального жилищного строительства и ведения личного подсобного хозяйства

1	2	3
8.1.	Дополнительные сведения об использовании земельного участка	—
9.	Сведения о земельных участках (землях общего пользования, территории общего пользования), посредством которых обеспечивается доступ	Земли общего пользования
10.	Иные сведения	—

4. Пояснения к сведениям об уточняемом земельном участке с кадастровым номером 34:03:110001:27 :

1.	—
----	---

1. Сведения о характерных точках границ уточняемого земельного участка с кадастровым номером 34:03:110001:28 :
Система координат МСК-34, зона 1 Зона № 1

Обозначение характерных точек границ	Координаты, м				Метод определения координат	Формулы, примененные для расчета средней квадратической погрешности определения координат характерных точек границ (Mt), с подставленными в такие формулы значениями и итоговые (вычисленные) значения Mt, м	Описание закрепления точки
	содержатся в Едином государственном реестре недвижимости		определены в результате выполнения комплексных кадастровых работ				
	X	Y	X	Y			
1	2	3	4	5	6	7	8
116	9 599,18	11 261,73	—	—	Метод спутниковых геодезических измерений (определений)	0,10	—
117	9 579,95	11 272,00	—	—			
118	9 555,38	11 235,50	—	—			
119	9 563,57	11 231,77	—	—			
120	9 574,28	11 225,69	—	—			
н121У	—	—	504 571,88	1 396 228,27			
н122У	—	—	504 572,08	1 396 228,61	$\sqrt{(0,08^2 + 0,06^2)} = 0,10$		
н123У	—	—	504 584,79	1 396 249,45			

1	2	3	4	5	6	7	8
н124У	—	—	504 593,93	1 396 267,30	Метод спутниковых геодезических измерений (определений)	$\sqrt{(0,08^2 + 0,06^2)} = 0,10$	—
н125У	—	—	504 574,56	1 396 276,83			
н126У	—	—	504 573,06	1 396 273,90			
н127У	—	—	504 561,85	1 396 252,49			
н128У	—	—	504 552,57	1 396 236,97			
н129У	—	—	504 561,42	1 396 234,96			
116	9 599,18	11 261,73	—	—		0,10	

2. Сведения о частях границ уточняемого земельного участка с кадастровым номером 34:03:110001:28 :

Обозначение части границ		Горизонтальное проложение (S), м	Описание прохождения части границ	Сведения о согласовании местоположения границ (согласовано/спорное)
от т.	до т.			
1	2	3	4	5
н121У	н122У	0,39	—	согласовано
н122У	н123У	24,41		
н123У	н124У	20,05		
н124У	н125У	21,59		
н125У	н126У	3,29		
н126У	н127У	24,17		
н127У	н128У	18,08		
н128У	н129У	9,08		
н129У	н121У	12,42		

3. Сведения о характеристиках уточняемого земельного участка с кадастровым номером 34:03:110001:28 :

№ п/п	Наименование характеристики	Значение характеристики
1	2	3

1	2	3
1.	Адрес земельного участка	—
1.1.	Сведения о местоположении земельного участка (при отсутствии адреса) в структурированном в соответствии с федеральной информационной адресной системой виде	Российская Федерация, Волгоградская область, Городищенский р-н, Кузьмичи п, Мира ул, кв Участок 81
1.2.	Дополнительные сведения о местоположении земельного участка	—
2.	Площадь земельного участка ± величина погрешности определения (вычисления) площади ($P \pm \Delta P$), м ²	948 ± 11,00
3.	Формула, примененная для вычисления предельной погрешности определения площади земельного участка, с подставленными значениями и итоговые (вычисленные) значения	$3,5 * 0,10 * \sqrt{(948,00)} = 11$
4.	Площадь земельного участка согласно сведениям Единого государственного реестра недвижимости (Ркад), м ²	935,00
5.	Оценка расхождения Р и Ркад ($P - P_{кад}$), м ²	13
6.	Предельный минимальный и максимальный размеры земельного участка (Рмин и Рмакс), м ²	Рмин = Рмин = 400 Рмакс = Рмакс = 3 000
7.	Кадастровый или иной государственный учетный номер (инвентарный) здания, сооружения, объекта незавершенного строительства, расположенного на земельном участке	34:03:110001:712
8.	Вид (виды) разрешенного использования	для индивидуального жилищного строительства и ведения личного подсобного хозяйства
8.1.	Дополнительные сведения об использовании земельного участка	—
9.	Сведения о земельных участках (землях общего пользования, территории общего пользования), посредством которых обеспечивается доступ	Земли общего пользования
10.	Иные сведения	—
4. Пояснения к сведениям об уточняемом земельном участке с кадастровым номером		34:03:110001:28 :
1.	—	—

1. Сведения о характерных точках границ уточняемого земельного участка с кадастровым номером 34:03:110001:31 :
 Система координат МСК-34, зона 1 Зона № 1

Обозначение характерных точек границ	Координаты, м				Метод определения координат	Формулы, примененные для расчета средней квадратической погрешности определения координат характерных точек границ (Mt), с подставленными в такие формулы значениями и итоговые (вычисленные) значения Mt, м	Описание закрепления точки
	содержатся в Едином государственном реестре недвижимости		определены в результате выполнения комплексных кадастровых работ				
	X	Y	X	Y			
1	2	3	4	5	6	7	8
134	9 800,58	11 352,14	—	—	Метод спутниковых геодезических измерений (определений)	0,10	—
135	9 814,14	11 343,84	—	—			
136	9 838,77	11 384,92	—	—			
137	9 826,00	11 392,50	—	—			
н138У	—	—	504 839,23	1 396 384,55		$\sqrt{(0,08^2 + 0,06^2)} = 0,10$	
н139У	—	—	504 826,57	1 396 392,55			
н140У	—	—	504 823,02	1 396 387,47			
н141У	—	—	504 819,15	1 396 381,27			
н142У	—	—	504 816,43	1 396 376,79			
н143У	—	—	504 805,13	1 396 358,35			
н144У	—	—	504 803,36	1 396 355,72			
н145У	—	—	504 801,33	1 396 351,78			

1	2	3	4	5	6	7	8
н146У	—	—	504 814,95	1 396 343,98	Метод спутниковых геодезических измерений (определений)	$\sqrt{(0,08^2 + 0,06^2)} = 0,10$	—
н147У	—	—	504 822,08	1 396 355,95			
н148У	—	—	504 832,42	1 396 374,01			
134	9 800,58	11 352,14	—	—		0,10	

2. Сведения о частях границ уточняемого земельного участка с кадастровым номером 34:03:110001:31 :

Обозначение части границ		Горизонтальное проложение (S), м	Описание прохождения части границ	Сведения о согласовании местоположения границ (согласовано/спорное)
от т.	до т.			
1	2	3	4	5
н138У	н139У	14,98	—	согласовано
н139У	н140У	6,20		
н140У	н141У	7,31		
н141У	н142У	5,24		
н142У	н143У	21,63		
н143У	н144У	3,17		
н144У	н145У	4,43		
н145У	н146У	15,70		
н146У	н147У	13,93		
н147У	н148У	20,81		
н148У	н138У	12,55		

3. Сведения о характеристиках уточняемого земельного участка с кадастровым номером 34:03:110001:31 :

№ п/п	Наименование характеристики	Значение характеристики
1	2	3
1.	Адрес земельного участка	403023, Российская Федерация, Волгоградская область, Городищенский р-н, Кузьмичи п, Молодежная ул, д 21/1
1.1.	Сведения о местоположении земельного участка (при отсутствии адреса) в структурированном в соответствии с федеральной информационной адресной системой виде	—
1.2.	Дополнительные сведения о местоположении земельного участка	—

1	2	3
2.	Площадь земельного участка ± величина погрешности определения (вычисления) площади ($P \pm \Delta P$), м ²	735 ± 9,00
3.	Формула, примененная для вычисления предельной погрешности определения площади земельного участка, с подставленными значениями и итоговые (вычисленные) значения	$3,5*0,10*\sqrt{(735,00)} = 9$
4.	Площадь земельного участка согласно сведениям Единого государственного реестра недвижимости (Ркад), м ²	735,00
5.	Оценка расхождения P и Ркад (P - Ркад), м ²	0
6.	Предельный минимальный и максимальный размеры земельного участка (Рмин и Рмакс), м ²	Рмин = Рмин = 400 Рмакс = Рмакс = 3 000
7.	Кадастровый или иной государственный учетный номер (инвентарный) здания, сооружения, объекта незавершенного строительства, расположенного на земельном участке	—
8.	Вид (виды) разрешенного использования	Для индивидуального жилищного строительства и ведения личного подсобного хозяйства
8.1.	Дополнительные сведения об использовании земельного участка	—
9.	Сведения о земельных участках (землях общего пользования, территории общего пользования), посредством которых обеспечивается доступ	Земли общего пользования
10.	Иные сведения	—

4. Пояснения к сведениям об уточняемом земельном участке с кадастровым номером 34:03:110001:31 :

1. —

1. Сведения о характерных точках границ уточняемого земельного участка с кадастровым номером 34:03:110001:35 :

Система координат МСК-34, зона 1 Зона № 1

Обозначение характерных точек границ	Координаты, м				Метод определения координат	Формулы, примененные для расчета средней квадратической погрешности определения координат характерных точек границ (Mt), с подставленными в такие формулы значениями и итоговые (вычисленные) значения Mt, м	Описание закрепления точки
	содержатся в Едином государственном реестре недвижимости		определены в результате выполнения комплексных кадастровых работ				
	X	Y	X	Y			
1	2	3	4	5	6	7	8
34:03:110001:34							

1	2	3	4	5	6	7	8
149	9 748,78	10 990,58	—	—	Метод спутниковых геодезических измерений (определений)	0,10	—
150	9 733,13	11 018,21	—	—			
151	9 723,39	11 012,56	—	—			
152	9 738,30	10 985,05	—	—			
н153У	—	—	504 749,06	1 395 989,68		$\sqrt{(0,08^2 + 0,06^2)} = 0,10$	
н154У	—	—	504 733,94	1 396 016,26			
н155У	—	—	504 733,17	1 396 016,03			
н156У	—	—	504 732,66	1 396 016,91			
н157У	—	—	504 723,61	1 396 010,93			
н158У	—	—	504 732,71	1 395 996,76			
н159У	—	—	504 739,23	1 395 984,58			
149	9 748,78	10 990,58	—	—		0,10	
34:03:110001:35							
н160У	—	—	504 760,34	1 395 969,69	Метод спутниковых геодезических измерений (определений)	$\sqrt{(0,08^2 + 0,06^2)} = 0,10$	—
н161У	—	—	504 756,92	1 395 975,44			
н162У	—	—	504 751,05	1 395 985,90			
н163У	—	—	504 745,31	1 395 984,16			
н164У	—	—	504 746,61	1 395 981,35			

1	2	3	4	5	6	7	8
н165У	—	—	504 751,61	1 395 972,45	Метод спутниковых геодезических измерений (определений)	$\sqrt{(0,08^2 + 0,06^2)} = 0,10$	—
н166У	—	—	504 754,30	1 395 966,78			
н160У	—	—	504 760,34	1 395 969,69			

2. Сведения о частях границ уточняемого земельного участка с кадастровым номером 34:03:110001:35 :

Обозначение части границ		Горизонтальное проложение (S), м	Описание прохождения части границ	Сведения о согласовании местоположения границ (согласовано/спорное)
от т.	до т.			
1	2	3	4	5

34:03:110001:34

н153У	н154У	30,58	—	согласовано
н154У	н155У	0,80		
н155У	н156У	1,02		
н156У	н157У	10,85		
н157У	н158У	16,84		
н158У	н159У	13,82		
н159У	н153У	11,07		

34:03:110001:35

н160У	н161У	6,69	—	согласовано
н161У	н162У	11,99		
н162У	н163У	6,00		
н163У	н164У	3,10		
н164У	н165У	10,21		
н165У	н166У	6,28		
н166У	н160У	6,70		

3. Сведения о характеристиках уточняемого земельного участка с кадастровым номером 34:03:110001:35 :

№ п/п	Наименование характеристики	Значение характеристики
1	2	3

1	2	3
1.	Адрес земельного участка	—
1.1.	Сведения о местоположении земельного участка (при отсутствии адреса) в структурированном в соответствии с федеральной информационной адресной системой виде	Российская Федерация, Волгоградская область, Городищенский р-н, Кузьмичи п, 62 Армии ул, уч 155/2
1.2.	Дополнительные сведения о местоположении земельного участка	—
2.	Площадь земельного участка ± величина погрешности определения (вычисления) площади ($P \pm \Delta P$), м ²	462 ± 10,00, 34:03:110001:34 344,07 ± 6,49, 34:03:110001:35 118,29 ± 3,81
3.	Формула, примененная для вычисления предельной погрешности определения площади земельного участка, с подставленными значениями и итоговые (вычисленные) значения	6,49 + 3,81 = 10
4.	Площадь земельного участка согласно сведениям Единого государственного реестра недвижимости (Ркад), м ²	—
5.	Оценка расхождения Р и Ркад ($P - P_{кад}$), м ²	—
6.	Предельный минимальный и максимальный размеры земельного участка (Рмин и Рмакс), м ²	Рмин = Рмин = 400 Рмакс = Рмакс = 3 000
7.	Кадастровый или иной государственный учетный номер (инвентарный) здания, сооружения, объекта незавершенного строительства, расположенного на земельном участке	—
8.	Вид (виды) разрешенного использования	—
8.1.	Дополнительные сведения об использовании земельного участка	—
9.	Сведения о земельных участках (землях общего пользования, территории общего пользования), посредством которых обеспечивается доступ	—
10.	Иные сведения	—
4. Пояснения к сведениям об уточняемом земельном участке с кадастровым номером		34:03:110001:35 :
1.	—	—

1. Сведения о характерных точках границ уточняемого земельного участка с кадастровым номером					34:03:110001:38		
Система координат		МСК-34, зона 1			Зона № 1		
Обозначение характерных точек границ	Координаты, м				Метод определения координат	Формулы, примененные для расчета средней квадратической погрешности определения координат характерных точек границ (Mt), с подставленными в такие формулы значениями и итоговые (вычисленные) значения Mt, м	Описание закрепления точки
	содержатся в Едином государственном реестре недвижимости		определены в результате выполнения комплексных кадастровых работ				
	X	Y	X	Y			
1	2	3	4	5	6	7	8
167	9 103,37	11 021,86	—	—	Метод спутниковых геодезических измерений (определений)	0,10	—
168	9 124,77	11 034,78	—	—			
169	9 104,11	11 069,03	—	—			
170	9 082,71	11 056,11	—	—			
н171У	—	—	504 108,18	1 396 010,81		$\sqrt{(0,08^2 + 0,06^2)} = 0,10$	
н172У	—	—	504 129,31	1 396 024,20			
н173У	—	—	504 107,86	1 396 057,97			
н174У	—	—	504 107,10	1 396 059,06			
н175У	—	—	504 086,09	1 396 045,90			
н176У	—	—	504 086,72	1 396 044,57			
167	9 103,37	11 021,86	—	—	0,10		

2. Сведения о частях границ уточняемого земельного участка с кадастровым номером 34:03:110001:38 :

Обозначение части границ		Горизонтальное проложение (S), м	Описание прохождения части границ	Сведения о согласовании местоположения границ (согласовано/спорное)
от т.	до т.			
1	2	3	4	5
н171У	н172У	25,02	—	согласовано
н172У	н173У	40,01		
н173У	н174У	1,33		
н174У	н175У	24,79		
н175У	н176У	1,47		
н176У	н171У	40,00		

3. Сведения о характеристиках уточняемого земельного участка с кадастровым номером 34:03:110001:38 :

№ п/п	Наименование характеристики	Значение характеристики
1	2	3
1.	Адрес земельного участка	—
1.1.	Сведения о местоположении земельного участка (при отсутствии адреса) в структурированном в соответствии с федеральной информационной адресной системой виде	Российская Федерация, Волгоградская область, Городищенский р-н, Кузьмичи п, Парковая ул, кв Участок 10
1.2.	Дополнительные сведения о местоположении земельного участка	—
2.	Площадь земельного участка ± величина погрешности определения (вычисления) площади ($P \pm \Delta P$), м ²	1 036 ± 11,00
3.	Формула, примененная для вычисления предельной погрешности определения площади земельного участка, с подставленными значениями и итоговые (вычисленные) значения	$3,5*0,10*\sqrt{(1\ 036,00)} = 11$
4.	Площадь земельного участка согласно сведениям Единого государственного реестра недвижимости (Ркад), м ²	1 000,00
5.	Оценка расхождения Р и Ркад ($P - P_{кад}$), м ²	36
6.	Предельный минимальный и максимальный размеры земельного участка (Рмин и Рмакс), м ²	Рмин = Рмин = 400 Рмакс = Рмакс = 3 000
7.	Кадастровый или иной государственный учетный номер (инвентарный) здания, сооружения, объекта незавершенного строительства, расположенного на земельном участке	34:03:110001:1219
8.	Вид (виды) разрешенного использования	для индивидуального жилищного строительства
8.1.	Дополнительные сведения об использовании земельного участка	—

1	2	3
9.	Сведения о земельных участках (землях общего пользования, территории общего пользования), посредством которых обеспечивается доступ	Земли общего пользования
10.	Иные сведения	—

4. Пояснения к сведениям об уточняемом земельном участке с кадастровым номером 34:03:110001:38 :

1.	—
----	---

1. Сведения о характерных точках границ уточняемого земельного участка с кадастровым номером 34:03:110001:39 :
Система координат МСК-34, зона 1 Зона № 1

Обозначение характерных точек границ	Координаты, м				Метод определения координат	Формулы, примененные для расчета средней квадратической погрешности определения координат характерных точек границ (Mt), с подставленными в такие формулы значениями и итоговые (вычисленные) значения Mt, м	Описание закрепления точки
	содержатся в Едином государственном реестре недвижимости		определены в результате выполнения комплексных кадастровых работ				
	X	Y	X	Y			
1	2	3	4	5	6	7	8
177	9 792,50	10 773,02	—	—	Метод спутниковых геодезических измерений (определений)	0,10	—
178	9 787,63	10 780,40	—	—			
179	9 766,76	10 766,62	—	—			
180	9 771,64	10 759,24	—	—			
н181У	—	—	504 758,53	1 395 749,93		$\sqrt{(0,08^2 + 0,06^2)} = 0,10$	
н182У	—	—	504 755,48	1 395 755,16			
н183У	—	—	504 738,87	1 395 745,66			
н184У	—	—	504 741,81	1 395 740,59			

1	2	3	4	5	6	7	8
177	9 792,50	10 773,02	—	—	Метод спутниковых геодезических измерений (определений)	0,10	—

2. Сведения о частях границ уточняемого земельного участка с кадастровым номером 34:03:110001:39 :

Обозначение части границ		Горизонтальное проложение (S), м	Описание прохождения части границ	Сведения о согласовании местоположения границ (согласовано/спорное)
от т.	до т.			
1	2	3	4	5
н181У	н182У	6,05	—	согласовано
н182У	н183У	19,13		
н183У	н184У	5,86		
н184У	н181У	19,15		

3. Сведения о характеристиках уточняемого земельного участка с кадастровым номером 34:03:110001:39 :

№ п/п	Наименование характеристики	Значение характеристики
1	2	3
1.	Адрес земельного участка	—
1.1.	Сведения о местоположении земельного участка (при отсутствии адреса) в структурированном в соответствии с федеральной информационной адресной системой виде	Российская Федерация, Волгоградская область, Городищенский р-н, Кузьмичи п, Макаренко ул, кв Участок 154/3
1.2.	Дополнительные сведения о местоположении земельного участка	—
2.	Площадь земельного участка ± величина погрешности определения (вычисления) площади ($P \pm \Delta P$), м ²	114 ± 4,00
3.	Формула, примененная для вычисления предельной погрешности определения площади земельного участка, с подставленными значениями и итоговые (вычисленные) значения	$3,5 * 0,10 * \sqrt{(114,00)} = 4$
4.	Площадь земельного участка согласно сведениям Единого государственного реестра недвижимости (Ркад), м ²	221,00
5.	Оценка расхождения Р и Ркад ($P - P_{кад}$), м ²	107
6.	Предельный минимальный и максимальный размеры земельного участка (Рмин и Рмакс), м ²	Рмин = Рмин = 400 Рмакс = Рмакс = 3 000
7.	Кадастровый или иной государственный учетный номер (инвентарный) здания, сооружения, объекта незавершенного строительства, расположенного на земельном участке	—
8.	Вид (виды) разрешенного использования	для индивидуального жилищного строительства и ведения личного подсобного хозяйства

1	2	3
8.1.	Дополнительные сведения об использовании земельного участка	—
9.	Сведения о земельных участках (землях общего пользования, территории общего пользования), посредством которых обеспечивается доступ	Земли общего пользования
10.	Иные сведения	—

4. Пояснения к сведениям об уточняемом земельном участке с кадастровым номером 34:03:110001:39 :

1.	—
----	---

1. Сведения о характерных точках границ уточняемого земельного участка с кадастровым номером 34:03:110001:40 :
Система координат МСК-34, зона 1 Зона № 1

Обозначение характерных точек границ	Координаты, м				Метод определения координат	Формулы, примененные для расчета средней квадратической погрешности определения координат характерных точек границ (Mt), с подставленными в такие формулы значениями и итоговые (вычисленные) значения Mt, м	Описание закрепления точки
	содержатся в Едином государственном реестре недвижимости		определены в результате выполнения комплексных кадастровых работ				
	X	Y	X	Y			
1	2	3	4	5	6	7	8
185	9 915,55	10 715,28	—	—	Метод спутниковых геодезических измерений (определений)	0,10	—
186	9 882,51	10 760,62	—	—			
187	9 862,31	10 745,89	—	—			
188	9 892,68	10 703,74	—	—			
н189У	—	—	504 903,10	1 395 695,67			
н190У	—	—	504 902,34	1 395 697,07			
н191У	—	—	504 900,41	1 395 701,67			
н192У	—	—	504 887,86	1 395 724,94			
						$\sqrt{(0,08^2 + 0,06^2)} = 0,10$	

1	2	3	4	5	6	7	8
н193У	—	—	504 883,03	1 395 733,90	Метод спутниковых геодезических измерений (определений)	$\sqrt{(0,08^2 + 0,06^2)} = 0,10$	—
н194У	—	—	504 877,87	1 395 742,73			
н195У	—	—	504 856,07	1 395 730,71			
н196У	—	—	504 873,52	1 395 697,61			
н197У	—	—	504 879,28	1 395 685,54			
н198У	—	—	504 880,27	1 395 683,48			
185	9 915,55	10 715,28	—	—		0,10	

2. Сведения о частях границ уточняемого земельного участка с кадастровым номером 34:03:110001:40 :

Обозначение части границ		Горизонтальное проложение (S), м	Описание прохождения части границ	Сведения о согласовании местоположения границ (согласовано/спорное)
от т.	до т.			
1	2	3	4	5
н189У	н190У	1,59	—	согласовано
н190У	н191У	4,99		
н191У	н192У	26,44		
н192У	н193У	10,18		
н193У	н194У	10,23		
н194У	н195У	24,89		
н195У	н196У	37,42		
н196У	н197У	13,37		
н197У	н198У	2,29		
н198У	н189У	25,88		

3. Сведения о характеристиках уточняемого земельного участка с кадастровым номером 34:03:110001:40 :

№ п/п	Наименование характеристики	Значение характеристики
1	2	3
1	2	3

1	2	3
1.	Адрес земельного участка	—
1.1.	Сведения о местоположении земельного участка (при отсутствии адреса) в структурированном в соответствии с федеральной информационной адресной системой виде	Российская Федерация, Волгоградская область, Городищенский р-н, Кузьмичи п, Зеленый пер
1.2.	Дополнительные сведения о местоположении земельного участка	—
2.	Площадь земельного участка \pm величина погрешности определения (вычисления) площади ($P \pm \Delta P$), м ²	1 358 \pm 13,00
3.	Формула, примененная для вычисления предельной погрешности определения площади земельного участка, с подставленными значениями и итоговые (вычисленные) значения	$3,5 * 0,10 * \sqrt{(1\ 358,00)} = 13$
4.	Площадь земельного участка согласно сведениям Единого государственного реестра недвижимости (Ркад), м ²	1 358,00
5.	Оценка расхождения Р и Ркад ($P - P_{кад}$), м ²	0
6.	Предельный минимальный и максимальный размеры земельного участка (Рмин и Рмакс), м ²	Рмин = Рмин = 400 Рмакс = Рмакс = 3 000
7.	Кадастровый или иной государственный учетный номер (инвентарный) здания, сооружения, объекта незавершенного строительства, расположенного на земельном участке	34:03:110001:693
8.	Вид (виды) разрешенного использования	для индивидуального жилищного строительства
8.1.	Дополнительные сведения об использовании земельного участка	—
9.	Сведения о земельных участках (землях общего пользования, территории общего пользования), посредством которых обеспечивается доступ	Земли общего пользования
10.	Иные сведения	—
4. Пояснения к сведениям об уточняемом земельном участке с кадастровым номером		34:03:110001:40 :
1.	—	—

1. Сведения о характерных точках границ уточняемого земельного участка с кадастровым номером 34:03:110001:41 :
 Система координат МСК-34, зона 1 Зона № 1

Обозначение характерных точек границ	Координаты, м				Метод определения координат	Формулы, примененные для расчета средней квадратической погрешности определения координат характерных точек границ (Mt), с подставленными в такие формулы значениями и итоговые (вычисленные) значения Mt, м	Описание закрепления точки
	содержатся в Едином государственном реестре недвижимости		определены в результате выполнения комплексных кадастровых работ				
	X	Y	X	Y			
1	2	3	4	5	6	7	8
116	9 599,18	11 261,73	—	—	Метод спутниковых геодезических измерений (определений)	0,10	—
120	9 574,28	11 225,69	—	—			
199	9 588,60	11 217,76	—	—			
200	9 616,36	11 252,55	—	—			
н201У	—	—	504 585,45	1 396 219,60		$\sqrt{(0,08^2 + 0,06^2)} = 0,10$	
н202У	—	—	504 604,97	1 396 248,43			
н203У	—	—	504 610,80	1 396 258,86			
н124У	—	—	504 593,93	1 396 267,30			
н123У	—	—	504 584,79	1 396 249,45			
н122У	—	—	504 572,08	1 396 228,61			
116	9 599,18	11 261,73	—	—	0,10		

2. Сведения о частях границ уточняемого земельного участка с кадастровым номером 34:03:110001:41 :

Обозначение части границ		Горизонтальное проложение (S), м	Описание прохождения части границ	Сведения о согласовании местоположения границ (согласовано/спорное)
от т.	до т.			
1	2	3	4	5
н201У	н202У	34,82	—	согласовано
н202У	н203У	11,95		
н203У	н124У	18,86		
н124У	н123У	20,05		
н123У	н122У	24,41		
н122У	н201У	16,12		

3. Сведения о характеристиках уточняемого земельного участка с кадастровым номером 34:03:110001:41 :

№ п/п	Наименование характеристики	Значение характеристики
1	2	3
1.	Адрес земельного участка	—
1.1.	Сведения о местоположении земельного участка (при отсутствии адреса) в структурированном в соответствии с федеральной информационной адресной системой виде	Российская Федерация, Волгоградская область, Городищенский р-н, Кузьмичи п, Мира ул, кв Участок 83
1.2.	Дополнительные сведения о местоположении земельного участка	—
2.	Площадь земельного участка ± величина погрешности определения (вычисления) площади ($P \pm \Delta P$), м ²	795 ± 10,00
3.	Формула, примененная для вычисления предельной погрешности определения площади земельного участка, с подставленными значениями и итоговые (вычисленные) значения	$3,5 * 0,10 * \sqrt{(795,00)} = 10$
4.	Площадь земельного участка согласно сведениям Единого государственного реестра недвижимости (Ркад), м ²	783,00
5.	Оценка расхождения Р и Ркад ($P - P_{кад}$), м ²	12
6.	Предельный минимальный и максимальный размеры земельного участка (Рмин и Рмакс), м ²	Рмин = Рмин = 400 Рмакс = Рмакс = 3 000
7.	Кадастровый или иной государственный учетный номер (инвентарный) здания, сооружения, объекта незавершенного строительства, расположенного на земельном участке	34:03:110001:792
8.	Вид (виды) разрешенного использования	для индивидуального жилищного строительства
8.1.	Дополнительные сведения об использовании земельного участка	—

1	2	3
9.	Сведения о земельных участках (землях общего пользования, территории общего пользования), посредством которых обеспечивается доступ	Земли общего пользования
10.	Иные сведения	—

4. Пояснения к сведениям об уточняемом земельном участке с кадастровым номером 34:03:110001:41 :

1.	—
----	---

1. Сведения о характерных точках границ уточняемого земельного участка с кадастровым номером 34:03:110001:42 :
 Система координат МСК-34, зона 1 Зона № 1

Обозначение характерных точек границ	Координаты, м				Метод определения координат	Формулы, примененные для расчета средней квадратической погрешности определения координат характерных точек границ (Mt), с подставленными в такие формулы значениями и итоговые (вычисленные) значения Mt, м	Описание закрепления точки
	содержатся в Едином государственном реестре недвижимости		определены в результате выполнения комплексных кадастровых работ				
	X	Y	X	Y			
1	2	3	4	5	6	7	8
204	9 977,55	10 772,84	—	—	Метод спутниковых геодезических измерений (определений)	0,10	—
205	9 963,59	10 791,99	—	—			
206	9 930,78	10 768,08	—	—			
207	9 938,45	10 753,13	—	—			
208	9 933,28	10 749,36	—	—			
209	9 938,05	10 742,81	—	—			
210	9 943,06	10 746,47	—	—			
211	9 942,47	10 747,27	—	—			

1	2	3	4	5	6	7	8
н212У	—	—	504 974,03	1 395 741,79	Метод спутниковых геодезических измерений (определений)	$\sqrt{(0,08^2 + 0,06^2)} = 0,10$	—
н213У	—	—	504 962,91	1 395 762,11			
н214У	—	—	504 935,03	1 395 745,62			
н215У	—	—	504 928,25	1 395 741,16			
н216У	—	—	504 934,91	1 395 728,22			
н217У	—	—	504 934,16	1 395 727,84			
н218У	—	—	504 937,81	1 395 720,92			
н219У	—	—	504 938,97	1 395 721,47			
н220У	—	—	504 946,00	1 395 725,43			
н221У	—	—	504 967,21	1 395 738,18			
204	9 977,55	10 772,84	—	—			

2. Сведения о частях границ уточняемого земельного участка с кадастровым номером 34:03:110001:42 :

Обозначение части границ		Горизонтальное проложение (S), м	Описание прохождения части границ	Сведения о согласовании местоположения границ (согласовано/спорное)
от т.	до т.			
1	2	3	4	5
н212У	н213У	23,16	—	согласовано
н213У	н214У	32,39		
н214У	н215У	8,12		
н215У	н216У	14,55		
н216У	н217У	0,84		
н217У	н218У	7,82		
н218У	н219У	1,28		
н219У	н220У	8,07		
н220У	н221У	24,75		

1	2	3	4	5
н221У	н212У	7,72	—	согласовано

3. Сведения о характеристиках уточняемого земельного участка с кадастровым номером 34:03:110001:42 :

№ п/п	Наименование характеристики	Значение характеристики
1	2	3
1.	Адрес земельного участка	403023, Российская Федерация, Волгоградская область, Городищенский р-н, Кузьмичи п, Мира ул, д 146
1.1.	Сведения о местоположении земельного участка (при отсутствии адреса) в структурированном в соответствии с федеральной информационной адресной системой виде	—
1.2.	Дополнительные сведения о местоположении земельного участка	—
2.	Площадь земельного участка ± величина погрешности определения (вычисления) площади ($P \pm \Delta P$), м ²	938 ± 11,00
3.	Формула, примененная для вычисления предельной погрешности определения площади земельного участка, с подставленными значениями и итоговые (вычисленные) значения	$3,5 * 0,10 * \sqrt{(938,00)} = 11$
4.	Площадь земельного участка согласно сведениям Единого государственного реестра недвижимости (Ркад), м ²	1 054,00
5.	Оценка расхождения Р и Ркад (Р - Ркад), м ²	116
6.	Предельный минимальный и максимальный размеры земельного участка (Рмин и Рмакс), м ²	Рмин = Рмин = 400 Рмакс = Рмакс = 3 000
7.	Кадастровый или иной государственный учетный номер (инвентарный) здания, сооружения, объекта незавершенного строительства, расположенного на земельном участке	34:03:110001:810
8.	Вид (виды) разрешенного использования	для индивидуального жилищного строительства
8.1.	Дополнительные сведения об использовании земельного участка	—
9.	Сведения о земельных участках (землях общего пользования, территории общего пользования), посредством которых обеспечивается доступ	Земли общего пользования
10.	Иные сведения	—

4. Пояснения к сведениям об уточняемом земельном участке с кадастровым номером 34:03:110001:42 :

1.	—
----	---

1. Сведения о характерных точках границ уточняемого земельного участка с кадастровым номером 34:03:110001:43 :
 Система координат МСК-34, зона 1 Зона № 1

Обозначение характерных точек границ	Координаты, м				Метод определения координат	Формулы, примененные для расчета средней квадратической погрешности определения координат характерных точек границ (Mt), с подставленными в такие формулы значениями и итоговые (вычисленные) значения Mt, м	Описание закрепления точки
	содержатся в Едином государственном реестре недвижимости		определены в результате выполнения комплексных кадастровых работ				
	X	Y	X	Y			
1	2	3	4	5	6	7	8
222	9 312,29	11 816,78	—	—	Метод спутниковых геодезических измерений (определений)	0,10	—
223	9 297,59	11 837,00	—	—			
224	9 269,56	11 816,44	—	—			
225	9 285,72	11 797,38	—	—			
н226У	—	—	504 356,75	1 396 904,49		$\sqrt{(0,08^2 + 0,06^2)} = 0,10$	
н227У	—	—	504 342,41	1 396 924,99			
н228У	—	—	504 340,80	1 396 924,01			
н229У	—	—	504 318,70	1 396 907,45			
н230У	—	—	504 312,30	1 396 902,65			
н231У	—	—	504 316,29	1 396 897,31			
н232У	—	—	504 316,71	1 396 897,64			
н233У	—	—	504 328,71	1 396 884,04			

1	2	3	4	5	6	7	8
н234У	—	—	504 329,84	1 396 884,80	Метод спутниковых геодезических измерений (определений)	$\sqrt{(0,08^2 + 0,06^2)} = 0,10$	—
н235У	—	—	504 335,02	1 396 888,28			
н236У	—	—	504 338,59	1 396 891,25			
н237У	—	—	504 348,24	1 396 897,97			
н238У	—	—	504 355,22	1 396 902,94			
222	9 312,29	11 816,78	—	—		0,10	

2. Сведения о частях границ уточняемого земельного участка с кадастровым номером 34:03:110001:43 :

Обозначение части границ		Горизонтальное проложение (S), м	Описание прохождения части границ	Сведения о согласовании местоположения границ (согласовано/спорное)
от т.	до т.			
1	2	3	4	5
н226У	н227У	25,02	—	согласовано
н227У	н228У	1,88		
н228У	н229У	27,62		
н229У	н230У	8,00		
н230У	н231У	6,67		
н231У	н232У	0,53		
н232У	н233У	18,14		
н233У	н234У	1,36		
н234У	н235У	6,24		
н235У	н236У	4,64		
н236У	н237У	11,76		
н237У	н238У	8,57		
н238У	н226У	2,18		

3. Сведения о характеристиках уточняемого земельного участка с кадастровым номером 34:03:110001:43 :

№ п/п	Наименование характеристики	Значение характеристики
1	2	3

1	2	3
1.	Адрес земельного участка	—
1.1.	Сведения о местоположении земельного участка (при отсутствии адреса) в структурированном в соответствии с федеральной информационной адресной системой виде	Российская Федерация, Волгоградская область, Городищенский р-н, Кузьмичи п, Полевая ул, кв Участок 258
1.2.	Дополнительные сведения о местоположении земельного участка	—
2.	Площадь земельного участка \pm величина погрешности определения (вычисления) площади ($P \pm \Delta P$), м ²	909 \pm 11,00
3.	Формула, примененная для вычисления предельной погрешности определения площади земельного участка, с подставленными значениями и итоговые (вычисленные) значения	$3,5 * 0,10 * \sqrt{(909,00)} = 11$
4.	Площадь земельного участка согласно сведениям Единого государственного реестра недвижимости (Ркад), м ²	844,00
5.	Оценка расхождения P и Ркад ($P - P_{кад}$), м ²	65
6.	Предельный минимальный и максимальный размеры земельного участка (Рмин и Рмакс), м ²	Рмин = Рмин = 400 Рмакс = Рмакс = 3 000
7.	Кадастровый или иной государственный учетный номер (инвентарный) здания, сооружения, объекта незавершенного строительства, расположенного на земельном участке	34:03:000000:3029
8.	Вид (виды) разрешенного использования	для индивидуального жилищного строительства
8.1.	Дополнительные сведения об использовании земельного участка	—
9.	Сведения о земельных участках (землях общего пользования, территории общего пользования), посредством которых обеспечивается доступ	Земли общего пользования
10.	Иные сведения	—
4. Пояснения к сведениям об уточняемом земельном участке с кадастровым номером		34:03:110001:43 :
1.	—	—

1. Сведения о характерных точках границ уточняемого земельного участка с кадастровым номером 34:03:110001:44 :
 Система координат МСК-34, зона 1 Зона № 1

Обозначение характерных точек границ	Координаты, м				Метод определения координат	Формулы, примененные для расчета средней квадратической погрешности определения координат характерных точек границ (Mt), с подставленными в такие формулы значениями и итоговые (вычисленные) значения Mt, м	Описание закрепления точки
	содержатся в Едином государственном реестре недвижимости		определены в результате выполнения комплексных кадастровых работ				
	X	Y	X	Y			
1	2	3	4	5	6	7	8
239	9 069,06	11 768,72	—	—	Метод спутниковых геодезических измерений (определений)	0,10	—
240	9 054,62	11 792,24	—	—			
241	9 025,57	11 771,32	—	—			
242	9 035,46	11 758,10	—	—			
243	9 036,03	11 758,67	—	—			
244	9 041,22	11 749,21	—	—			
н245У	—	—	504 037,74	1 396 755,75		$\sqrt{(0,08^2 + 0,06^2)} = 0,10$	
н246У	—	—	504 064,88	1 396 776,27			
н247У	—	—	504 047,43	1 396 799,85			
н248У	—	—	504 046,88	1 396 800,56			
н249У	—	—	504 025,08	1 396 784,73			
н250У	—	—	504 017,91	1 396 778,83			

1	2	3	4	5	6	7	8
н251У	—	—	504 027,60	1 396 768,50	Метод спутниковых геодезических измерений (определений)	$\sqrt{(0,08^2 + 0,06^2)} = 0,10$	—
н252У	—	—	504 029,06	1 396 767,00			
239	9 069,06	11 768,72	—	—		0,10	

2. Сведения о частях границ уточняемого земельного участка с кадастровым номером 34:03:110001:44 :

Обозначение части границ		Горизонтальное проложение (S), м	Описание прохождения части границ	Сведения о согласовании местоположения границ (согласовано/спорное)
от т.	до т.			
1	2	3	4	5
н245У	н246У	34,02	—	согласовано
н246У	н247У	29,33		
н247У	н248У	0,90		
н248У	н249У	26,94		
н249У	н250У	9,29		
н250У	н251У	14,16		
н251У	н252У	2,09		
н252У	н245У	14,21		

3. Сведения о характеристиках уточняемого земельного участка с кадастровым номером 34:03:110001:44 :

№ п/п	Наименование характеристики	Значение характеристики
1	2	3
1.	Адрес земельного участка	—
1.1.	Сведения о местоположении земельного участка (при отсутствии адреса) в структурированном в соответствии с федеральной информационной адресной системой виде	Российская Федерация, Волгоградская область, Городищенский р-н, Кузьмичи п, Полевая ул, кв Участок 2
1.2.	Дополнительные сведения о местоположении земельного участка	—
2.	Площадь земельного участка ± величина погрешности определения (вычисления) площади ($P \pm \Delta P$), м ²	1 061 ± 11,00
3.	Формула, примененная для вычисления предельной погрешности определения площади земельного участка, с подставленными значениями и итоговые (вычисленные) значения	$3,5 * 0,10 * \sqrt{(1\ 061,00)} = 11$

1	2	3
4.	Площадь земельного участка согласно сведениям Единого государственного реестра недвижимости (Ркад), м ²	943,00
5.	Оценка расхождения Р и Ркад (Р - Ркад), м ²	118
6.	Предельный минимальный и максимальный размеры земельного участка (Рмин и Рмакс), м ²	Рмин = Рмин = 400 Рмакс = Рмакс = 3 000
7.	Кадастровый или иной государственный учетный номер (инвентарный) здания, сооружения, объекта незавершенного строительства, расположенного на земельном участке	34:03:110001:1015
8.	Вид (виды) разрешенного использования	для индивидуального жилищного строительства
8.1.	Дополнительные сведения об использовании земельного участка	—
9.	Сведения о земельных участках (землях общего пользования, территории общего пользования), посредством которых обеспечивается доступ	Земли общего пользования
10.	Иные сведения	—

4. Пояснения к сведениям об уточняемом земельном участке с кадастровым номером 34:03:110001:44 :

1.	—
----	---

1. Сведения о характерных точках границ уточняемого земельного участка с кадастровым номером 34:03:110001:45 :

Система координат МСК-34, зона 1 Зона № 1

Обозначение характерных точек границ	Координаты, м				Метод определения координат	Формулы, примененные для расчета средней квадратической погрешности определения координат характерных точек границ (Mt), с подставленными в такие формулы значениями и итоговые (вычисленные) значения Mt, м	Описание закрепления точки
	содержатся в Едином государственном реестре недвижимости		определены в результате выполнения комплексных кадастровых работ				
	X	Y	X	Y			
1	2	3	4	5	6	7	8
253	9 198,87	11 645,62	—	—	Метод спутниковых геодезических измерений (определений)	0,10	—
254	9 203,17	11 678,34	—	—			
255	9 163,51	11 683,56	—	—			

1	2	3	4	5	6	7	8
256	9 157,97	11 653,67	—	—	Метод спутниковых геодезических измерений (определений)	0,10	—
257	9 179,91	11 652,14	—	—			
258	9 179,87	11 648,43	—	—			
н259У	—	—	504 204,08	1 396 661,79		$\sqrt{(0,08^2 + 0,06^2)} = 0,10$	
н260У	—	—	504 205,99	1 396 661,49			
н261У	—	—	504 208,70	1 396 678,23			
н262У	—	—	504 209,29	1 396 678,12			
н263У	—	—	504 210,30	1 396 685,30			
н264У	—	—	504 209,77	1 396 685,36			
н265У	—	—	504 211,01	1 396 694,45			
н266У	—	—	504 170,16	1 396 701,81			
н267У	—	—	504 168,98	1 396 696,83			
н268У	—	—	504 165,88	1 396 697,45			
н269У	—	—	504 164,78	1 396 692,30			
н270У	—	—	504 166,56	1 396 687,29			
н271У	—	—	504 163,71	1 396 672,22			
н272У	—	—	504 164,14	1 396 672,17			

1	2	3	4	5	6	7	8
н273У	—	—	504 185,45	1 396 668,90	Метод спутниковых геодезических измерений (определений)	$\sqrt{(0,08^2 + 0,06^2)} = 0,10$	—
н274У	—	—	504 184,82	1 396 665,22			
253	9 198,87	11 645,62	—	—		0,10	

2. Сведения о частях границ уточняемого земельного участка с кадастровым номером 34:03:110001:45 :

Обозначение части границ		Горизонтальное проложение (S), м	Описание прохождения части границ	Сведения о согласовании местоположения границ (согласовано/спорное)
от т.	до т.			
1	2	3	4	5
н259У	н260У	1,93	—	согласовано
н260У	н261У	16,96		
н261У	н262У	0,60		
н262У	н263У	7,25		
н263У	н264У	0,53		
н264У	н265У	9,17		
н265У	н266У	41,51		
н266У	н267У	5,12		
н267У	н268У	3,16		
н268У	н269У	5,27		
н269У	н270У	5,32		
н270У	н271У	15,34		
н271У	н272У	0,43		
н272У	н273У	21,56		
н273У	н274У	3,73		
н274У	н259У	19,56		

3. Сведения о характеристиках уточняемого земельного участка с кадастровым номером 34:03:110001:45 :

№ п/п	Наименование характеристики	Значение характеристики
1	2	3
1		

1	2	3
1.	Адрес земельного участка	—
1.1.	Сведения о местоположении земельного участка (при отсутствии адреса) в структурированном в соответствии с федеральной информационной адресной системой виде	Российская Федерация, Волгоградская область, Городищенский р-н, Кузьмичи п, Спартаковская ул, кв участок 6
1.2.	Дополнительные сведения о местоположении земельного участка	—
2.	Площадь земельного участка ± величина погрешности определения (вычисления) площади ($P \pm \Delta P$), м ²	1 382 ± 13,00
3.	Формула, примененная для вычисления предельной погрешности определения площади земельного участка, с подставленными значениями и итоговые (вычисленные) значения	$3,5*0,10*\sqrt{(1\ 382,00)} = 13$
4.	Площадь земельного участка согласно сведениям Единого государственного реестра недвижимости (Ркад), м ²	1 272,00
5.	Оценка расхождения P и Ркад ($P - P_{кад}$), м ²	110
6.	Предельный минимальный и максимальный размеры земельного участка (Рмин и Рмакс), м ²	Рмин = Рмин = 400 Рмакс = Рмакс = 3 000
7.	Кадастровый или иной государственный учетный номер (инвентарный) здания, сооружения, объекта незавершенного строительства, расположенного на земельном участке	—
8.	Вид (виды) разрешенного использования	для индивидуального жилищного строительства
8.1.	Дополнительные сведения об использовании земельного участка	—
9.	Сведения о земельных участках (землях общего пользования, территории общего пользования), посредством которых обеспечивается доступ	Земли общего пользования
10.	Иные сведения	—
4. Пояснения к сведениям об уточняемом земельном участке с кадастровым номером		34:03:110001:45 :
1.	—	—

1. Сведения о характерных точках границ уточняемого земельного участка с кадастровым номером 34:03:110001:47 :
 Система координат МСК-34, зона 1 Зона № 1

Обозначение характерных точек границ	Координаты, м				Метод определения координат	Формулы, примененные для расчета средней квадратической погрешности определения координат характерных точек границ (Mt), с подставленными в такие формулы значениями и итоговые (вычисленные) значения Mt, м	Описание закрепления точки
	содержатся в Едином государственном реестре недвижимости		определены в результате выполнения комплексных кадастровых работ				
	X	Y	X	Y			
1	2	3	4	5	6	7	8
275	9 241,43	10 876,25	—	—	Метод спутниковых геодезических измерений (определений)	0,10	—
276	9 267,12	10 891,75	—	—			
277	9 251,62	10 917,43	—	—			
278	9 225,93	10 901,93	—	—			
н279У	—	—	504 275,84	1 395 890,96		$\sqrt{(0,08^2 + 0,06^2)} = 0,10$	
н280У	—	—	504 256,49	1 395 920,13			
н281У	—	—	504 254,30	1 395 923,03			
н282У	—	—	504 248,96	1 395 919,36			
н283У	—	—	504 249,80	1 395 917,90			
н284У	—	—	504 226,96	1 395 902,71			
н285У	—	—	504 243,07	1 395 877,59			
н286У	—	—	504 244,56	1 395 875,17			

1	2	3	4	5	6	7	8
н287У	—	—	504 260,92	1 395 885,38	Метод спутниковых геодезических измерений (определений)	$\sqrt{(0,08^2 + 0,06^2)} = 0,10$	—
н288У	—	—	504 263,43	1 395 884,19			
275	9 241,43	10 876,25	—	—		0,10	

2. Сведения о частях границ уточняемого земельного участка с кадастровым номером 34:03:110001:47 :

Обозначение части границ		Горизонтальное проложение (S), м	Описание прохождения части границ	Сведения о согласовании местоположения границ (согласовано/спорное)
от т.	до т.			
1	2	3	4	5
н279У	н280У	35,00	—	согласовано
н280У	н281У	3,63		
н281У	н282У	6,48		
н282У	н283У	1,68		
н283У	н284У	27,43		
н284У	н285У	29,84		
н285У	н286У	2,84		
н286У	н287У	19,28		
н287У	н288У	2,78		
н288У	н279У	14,14		

3. Сведения о характеристиках уточняемого земельного участка с кадастровым номером 34:03:110001:47 :

№ п/п	Наименование характеристики	Значение характеристики
1	2	3
1.	Адрес земельного участка	—
1.1.	Сведения о местоположении земельного участка (при отсутствии адреса) в структурированном в соответствии с федеральной информационной адресной системой виде	Российская Федерация, Волгоградская область, Городищенский р-н, Кузьмичи п, Сосновая ул, кв участок 2
1.2.	Дополнительные сведения о местоположении земельного участка	—
2.	Площадь земельного участка ± величина погрешности определения (вычисления) площади ($P \pm \Delta P$), м ²	1 196 ± 12,00

1	2	3
3.	Формула, примененная для вычисления предельной погрешности определения площади земельного участка, с подставленными значениями и итоговые (вычисленные) значения	$3,5*0,10*\sqrt{(1\ 196,00)} = 12$
4.	Площадь земельного участка согласно сведениям Единого государственного реестра недвижимости (Ркад), м ²	900,00
5.	Оценка расхождения Р и Ркад (Р - Ркад), м ²	296
6.	Предельный минимальный и максимальный размеры земельного участка (Рмин и Рмакс), м ²	Рмин = Рмин = 400 Рмакс = Рмакс = 3 000
7.	Кадастровый или иной государственный учетный номер (инвентарный) здания, сооружения, объекта незавершенного строительства, расположенного на земельном участке	34:03:110001:667
8.	Вид (виды) разрешенного использования	для индивидуального жилищного строительства
8.1.	Дополнительные сведения об использовании земельного участка	—
9.	Сведения о земельных участках (землях общего пользования, территории общего пользования), посредством которых обеспечивается доступ	Земли общего пользования
10.	Иные сведения	—

4. Пояснения к сведениям об уточняемом земельном участке с кадастровым номером 34:03:110001:47 :

1.	—
----	---

1. Сведения о характерных точках границ уточняемого земельного участка с кадастровым номером 34:03:110001:49 :
Система координат МСК-34, зона 1 Зона № 1

Обозначение характерных точек границ	Координаты, м				Метод определения координат	Формулы, примененные для расчета средней квадратической погрешности определения координат характерных точек границ (Mt), с подставленными в такие формулы значениями и итоговые (вычисленные) значения Mt, м	Описание закрепления точки
	содержатся в Едином государственном реестре недвижимости		определены в результате выполнения комплексных кадастровых работ				
	X	Y	X	Y			
1	2	3	4	5	6	7	8
289	504 669,48	1 396 355,44	—	—	Метод спутниковых геодезических измерений (определений)	0,10	—

1	2	3	4	5	6	7	8
290	504 637,86	1 396 378,47	—	—	Метод спутниковых геодезических измерений (определений)	0,10	—
291	504 615,05	1 396 343,53	—	—			
292	504 648,53	1 396 324,40	—	—			
н293У	—	—	504 672,07	1 396 359,11		$\sqrt{(0,08^2 + 0,06^2)} = 0,10$	
н294У	—	—	504 637,79	1 396 380,17			
н295У	—	—	504 620,49	1 396 355,27			
н296У	—	—	504 613,93	1 396 345,89			
н297У	—	—	504 648,19	1 396 324,50			
289	504 669,48	1 396 355,44	—	—	0,10		

2. Сведения о частях границ уточняемого земельного участка с кадастровым номером 34:03:110001:49 :

Обозначение части границ		Горизонтальное проложение (S), м	Описание прохождения части границ	Сведения о согласовании местоположения границ (согласовано/спорное)
от т.	до т.			
1	2	3	4	5
н293У	н294У	40,23	—	согласовано
н294У	н295У	30,32		
н295У	н296У	11,45		
н296У	н297У	40,39		
н297У	н293У	42,05		

3. Сведения о характеристиках уточняемого земельного участка с кадастровым номером 34:03:110001:49 :

№ п/п	Наименование характеристики	Значение характеристики
1	2	3

1	2	3
1.	Адрес земельного участка	403023, Российская Федерация, Волгоградская область, Городищенский р-н, Кузьмичи п, Кузьмичевская ул, уч 41
1.1.	Сведения о местоположении земельного участка (при отсутствии адреса) в структурированном в соответствии с федеральной информационной адресной системой виде	—
1.2.	Дополнительные сведения о местоположении земельного участка	—
2.	Площадь земельного участка ± величина погрешности определения (вычисления) площади ($P \pm \Delta P$), м ²	1 687 ± 14,00
3.	Формула, примененная для вычисления предельной погрешности определения площади земельного участка, с подставленными значениями и итоговые (вычисленные) значения	$3,5 * 0,10 * \sqrt{(1\ 687,00)} = 14$
4.	Площадь земельного участка согласно сведениям Единого государственного реестра недвижимости (Ркад), м ²	1 535,00
5.	Оценка расхождения Р и Ркад ($P - P_{кад}$), м ²	152
6.	Предельный минимальный и максимальный размеры земельного участка (Рмин и Рмакс), м ²	Рмин = Рмин = 400 Рмакс = Рмакс = 3 000
7.	Кадастровый или иной государственный учетный номер (инвентарный) здания, сооружения, объекта незавершенного строительства, расположенного на земельном участке	34:03:110001:891
8.	Вид (виды) разрешенного использования	для размещения общежития
8.1.	Дополнительные сведения об использовании земельного участка	—
9.	Сведения о земельных участках (землях общего пользования, территории общего пользования), посредством которых обеспечивается доступ	Земли общего пользования
10.	Иные сведения	—
4. Пояснения к сведениям об уточняемом земельном участке с кадастровым номером		34:03:110001:49 :
1.	—	—

1. Сведения о характерных точках границ уточняемого земельного участка с кадастровым номером 34:03:110001:52 :
 Система координат МСК-34, зона 1 Зона № 1

Обозначение характерных точек границ	Координаты, м				Метод определения координат	Формулы, примененные для расчета средней квадратической погрешности определения координат характерных точек границ (Mt), с подставленными в такие формулы значениями и итоговые (вычисленные) значения Mt, м	Описание закрепления точки
	содержатся в Едином государственном реестре недвижимости		определены в результате выполнения комплексных кадастровых работ				
	X	Y	X	Y			
1	2	3	4	5	6	7	8
298	504 917,60	1 395 836,25	504 917,60	1 395 836,25	Метод спутниковых геодезических измерений (определений)	$\sqrt{(0,08^2 + 0,06^2)} = 0,10$	—
299	504 906,77	1 395 830,00	504 906,77	1 395 830,00			
300	504 895,95	1 395 823,75	—	—			
301	504 895,65	1 395 810,26	—	—			
302	504 913,47	1 395 780,76	—	—			
303	—	—	504 897,62	1 395 824,75			
304	—	—	504 898,39	1 395 823,34			
305	—	—	504 897,51	1 395 820,37			
306	—	—	504 895,66	1 395 817,33			
307	—	—	504 892,92	1 395 814,34			
н308У	—	—	504 894,50	1 395 811,84			
н309У	—	—	504 897,15	1 395 813,35		$\sqrt{(0,08^2 + 0,06^2)} = 0,10$	

1	2	3	4	5	6	7	8
н310У	—	—	504 902,00	1 395 805,38	Метод спутниковых геодезических измерений (определений)	$\sqrt{(0,08^2 + 0,06^2)} = 0,10$	—
н311У	—	—	504 901,07	1 395 804,85			
н312У	—	—	504 905,29	1 395 797,59			
н313У	—	—	504 910,34	1 395 789,08		0,10	
314	—	—	504 914,46	1 395 781,97			
315	504 939,59	1 395 795,53	504 939,59	1 395 795,53			
298	504 917,60	1 395 836,25	504 917,60	1 395 836,25			

2. Сведения о частях границ уточняемого земельного участка с кадастровым номером 34:03:110001:52 :

Обозначение части границ		Горизонтальное проложение (S), м	Описание прохождения части границ	Сведения о согласовании местоположения границ (согласовано/спорное)
от т.	до т.			
1	2	3	4	5
298	299	12,50	—	согласовано
299	303	10,55		
303	304	1,61		
304	305	3,10		
305	306	3,56		
306	307	4,06		
307	н308У	2,96		
н308У	н309У	3,05		
н309У	н310У	9,33		
н310У	н311У	1,07		
н311У	н312У	8,40		
н312У	н313У	9,90		
н313У	314	8,22		
314	315	28,56		
315	298	46,28		

3. Сведения о характеристиках уточняемого земельного участка с кадастровым номером 34:03:110001:52 :

№ п/п	Наименование характеристики	Значение характеристики
1	2	3
1.	Адрес земельного участка	403023, Российская Федерация, Волгоградская область, Городищенский р-н, Кузьмичи п, Мира ул, д 142
1.1.	Сведения о местоположении земельного участка (при отсутствии адреса) в структурированном в соответствии с федеральной информационной адресной системой виде	—
1.2.	Дополнительные сведения о местоположении земельного участка	—
2.	Площадь земельного участка ± величина погрешности определения (вычисления) площади ($P \pm \Delta P$), м ²	1 314 ± 13,00
3.	Формула, примененная для вычисления предельной погрешности определения площади земельного участка, с подставленными значениями и итоговые (вычисленные) значения	$3,5 * 0,10 * \sqrt{(1\ 314,00)} = 13$
4.	Площадь земельного участка согласно сведениям Единого государственного реестра недвижимости (Ркад), м ²	1 394,00
5.	Оценка расхождения Р и Ркад ($P - P_{кад}$), м ²	80
6.	Предельный минимальный и максимальный размеры земельного участка (Рмин и Рмакс), м ²	Рмин = Рмин = 400 Рмакс = Рмакс = 3 000
7.	Кадастровый или иной государственный учетный номер (инвентарный) здания, сооружения, объекта незавершенного строительства, расположенного на земельном участке	—
8.	Вид (виды) разрешенного использования	для размещения общежития
8.1.	Дополнительные сведения об использовании земельного участка	—
9.	Сведения о земельных участках (землях общего пользования, территории общего пользования), посредством которых обеспечивается доступ	Земли общего пользования
10.	Иные сведения	—

4. Пояснения к сведениям об уточняемом земельном участке с кадастровым номером 34:03:110001:52 :

1.	—
----	---

1. Сведения о характерных точках границ уточняемого земельного участка с кадастровым номером 34:03:110001:56 :
 Система координат МСК-34, зона 1 Зона № 1

Обозначение характерных точек границ	Координаты, м				Метод определения координат	Формулы, примененные для расчета средней квадратической погрешности определения координат характерных точек границ (Mt), с подставленными в такие формулы значениями и итоговые (вычисленные) значения Mt, м	Описание закрепления точки
	содержатся в Едином государственном реестре недвижимости		определены в результате выполнения комплексных кадастровых работ				
	X	Y	X	Y			
1	2	3	4	5	6	7	8
327	9 353,34	11 289,55	—	—	Метод спутниковых геодезических измерений (определений)	0,10	—
328	9 318,90	11 333,71	—	—			
329	9 295,24	11 315,26	—	—			
330	9 322,30	11 280,56	—	—			
н331У	—	—	504 320,02	1 396 282,05		$\sqrt{(0,08^2 + 0,06^2)} = 0,10$	
н332У	—	—	504 348,78	1 396 293,19			
н333У	—	—	504 330,35	1 396 326,34			
н334У	—	—	504 319,74	1 396 343,83			
н335У	—	—	504 295,72	1 396 325,81			
н336У	—	—	504 298,72	1 396 320,34			
н337У	—	—	504 307,84	1 396 303,58			
н338У	—	—	504 314,31	1 396 293,21			

1	2	3	4	5	6	7	8
327	9 353,34	11 289,55	—	—	Метод спутниковых геодезических измерений (определений)	0,10	—

2. Сведения о частях границ уточняемого земельного участка с кадастровым номером 34:03:110001:56 :

Обозначение части границ		Горизонтальное проложение (S), м	Описание прохождения части границ	Сведения о согласовании местоположения границ (согласовано/спорное)
от т.	до т.			
1	2	3	4	5
н331У	н332У	30,84	—	согласовано
н332У	н333У	37,93		
н333У	н334У	20,46		
н334У	н335У	30,03		
н335У	н336У	6,24		
н336У	н337У	19,08		
н337У	н338У	12,22		
н338У	н331У	12,54		

3. Сведения о характеристиках уточняемого земельного участка с кадастровым номером 34:03:110001:56 :

№ п/п	Наименование характеристики	Значение характеристики
1	2	3
1.	Адрес земельного участка	—
1.1.	Сведения о местоположении земельного участка (при отсутствии адреса) в структурированном в соответствии с федеральной информационной адресной системой виде	Российская Федерация, Волгоградская область, Городищенский р-н, Кузьмичи п, Октябрьская ул
1.2.	Дополнительные сведения о местоположении земельного участка	—
2.	Площадь земельного участка ± величина погрешности определения (вычисления) площади ($P \pm \Delta P$), м ²	1 647 ± 14,00
3.	Формула, примененная для вычисления предельной погрешности определения площади земельного участка, с подставленными значениями и итоговые (вычисленные) значения	$3,5 * 0,10 * \sqrt{1\ 647,00} = 14$
4.	Площадь земельного участка согласно сведениям Единого государственного реестра недвижимости (Ркад), м ²	1 500,00
5.	Оценка расхождения Р и Ркад ($P - P_{кад}$), м ²	147
6.	Предельный минимальный и максимальный размеры земельного участка (Рмин и Рмакс), м ²	Рмин = Рмин = 400 Рмакс = Рмакс = 3 000

1	2	3
7.	Кадастровый или иной государственный учетный номер (инвентарный) здания, сооружения, объекта незавершенного строительства, расположенного на земельном участке	34:03:110001:1034
8.	Вид (виды) разрешенного использования	для индивидуального жилищного строительства
8.1.	Дополнительные сведения об использовании земельного участка	—
9.	Сведения о земельных участках (землях общего пользования, территории общего пользования), посредством которых обеспечивается доступ	Земли общего пользования
10.	Иные сведения	—

4. Пояснения к сведениям об уточняемом земельном участке с кадастровым номером 34:03:110001:56 :

1. —

1. Сведения о характерных точках границ уточняемого земельного участка с кадастровым номером 34:03:110001:57 :

Система координат МСК-34, зона 1 Зона № 1

Обозначение характерных точек границ	Координаты, м				Метод определения координат	Формулы, примененные для расчета средней квадратической погрешности определения координат характерных точек границ (Mt), с подставленными в такие формулы значениями и итоговые (вычисленные) значения Mt, м	Описание закрепления точки
	содержатся в Едином государственном реестре недвижимости		определены в результате выполнения комплексных кадастровых работ				
	X	Y	X	Y			
1	2	3	4	5	6	7	8
339	9 132,70	11 739,50	—	—	Метод спутниковых геодезических измерений (определений)	0,10	—
340	9 100,86	11 783,49	—	—			
341	9 085,65	11 771,78	—	—			
342	9 116,50	11 727,10	—	—			
н343У	—	—	504 116,69	1 396 726,10			
н344У	—	—	504 131,85	1 396 739,25	$\sqrt{(0,08^2 + 0,06^2)} = 0,10$		

1	2	3	4	5	6	7	8
н345У	—	—	504 111,60	1 396 765,49	Метод спутниковых геодезических измерений (определений)	$\sqrt{(0,08^2 + 0,06^2)} = 0,10$	—
н346У	—	—	504 098,59	1 396 782,64			
н347У	—	—	504 083,14	1 396 771,20			
н348У	—	—	504 098,60	1 396 750,25			
н349У	—	—	504 111,34	1 396 733,03			
339	9 132,70	11 739,50	—	—		0,10	

2. Сведения о частях границ уточняемого земельного участка с кадастровым номером 34:03:110001:57 :

Обозначение части границ		Горизонтальное проложение (S), м	Описание прохождения части границ	Сведения о согласовании местоположения границ (согласовано/спорное)
от т.	до т.			
1	2	3	4	5
н343У	н344У	20,07	—	согласовано
н344У	н345У	33,15		
н345У	н346У	21,53		
н346У	н347У	19,22		
н347У	н348У	26,04		
н348У	н349У	21,42		
н349У	н343У	8,75		

3. Сведения о характеристиках уточняемого земельного участка с кадастровым номером 34:03:110001:57 :

№ п/п	Наименование характеристики	Значение характеристики
1	2	3
1.	Адрес земельного участка	—
1.1.	Сведения о местоположении земельного участка (при отсутствии адреса) в структурированном в соответствии с федеральной информационной адресной системой виде	Российская Федерация, Волгоградская область, Городищенский р-н, Кузьмичи п, Полевая ул
1.2.	Дополнительные сведения о местоположении земельного участка	—
2.	Площадь земельного участка ± величина погрешности определения (вычисления) площади ($P \pm \Delta P$), м ²	1 090 ± 12,00

1	2	3
3.	Формула, примененная для вычисления предельной погрешности определения площади земельного участка, с подставленными значениями и итоговые (вычисленные) значения	$3,5*0,10*\sqrt{(1\ 090,00)} = 12$
4.	Площадь земельного участка согласно сведениям Единого государственного реестра недвижимости (Ркад), м ²	1 074,00
5.	Оценка расхождения Р и Ркад (Р - Ркад), м ²	16
6.	Предельный минимальный и максимальный размеры земельного участка (Рмин и Рмакс), м ²	Рмин = Рмин = 400 Рмакс = Рмакс = 3 000
7.	Кадастровый или иной государственный учетный номер (инвентарный) здания, сооружения, объекта незавершенного строительства, расположенного на земельном участке	34:03:110001:1029
8.	Вид (виды) разрешенного использования	для индивидуального жилищного строительства
8.1.	Дополнительные сведения об использовании земельного участка	—
9.	Сведения о земельных участках (землях общего пользования, территории общего пользования), посредством которых обеспечивается доступ	Земли общего пользования
10.	Иные сведения	—

4. Пояснения к сведениям об уточняемом земельном участке с кадастровым номером 34:03:110001:57 :

1.	—
----	---

1. Сведения о характерных точках границ уточняемого земельного участка с кадастровым номером 34:03:110001:58 :
Система координат МСК-34, зона 1 Зона № 1

Обозначение характерных точек границ	Координаты, м				Метод определения координат	Формулы, примененные для расчета средней квадратической погрешности определения координат характерных точек границ (Mt), с подставленными в такие формулы значениями и итоговые (вычисленные) значения Mt, м	Описание закрепления точки
	содержатся в Едином государственном реестре недвижимости		определены в результате выполнения комплексных кадастровых работ				
	X	Y	X	Y			
1	2	3	4	5	6	7	8
350	9 457,00	11 354,90	—	—	Метод спутниковых геодезических измерений (определений)	0,10	—

1	2	3	4	5	6	7	8	
351	9 440,40	11 365,75	—	—	Метод спутниковых геодезических измерений (определений)	0,10	—	
352	9 402,10	11 316,20	—	—				
353	9 421,16	11 305,01	—	—				
н354У	—	—	504 453,66	1 396 352,38		$\sqrt{(0,08^2 + 0,06^2)} = 0,10$		
н355У	—	—	504 453,98	1 396 352,95				
н356У	—	—	504 438,12	1 396 362,55				
н357У	—	—	504 420,05	1 396 336,38				
н358У	—	—	504 412,98	1 396 328,54				
н359У	—	—	504 403,25	1 396 315,40				
н360У	—	—	504 422,42	1 396 305,02				
н361У	—	—	504 425,22	1 396 308,33				
н362У	—	—	504 431,42	1 396 316,35				
н363У	—	—	504 438,37	1 396 325,16				
н364У	—	—	504 444,72	1 396 335,98				
н365У	—	—	504 443,80	1 396 336,59				
н366У	—	—	504 447,50	1 396 343,89				
350	9 457,00	11 354,90	—	—				0,10

2. Сведения о частях границ уточняемого земельного участка с кадастровым номером 34:03:110001:58 :

Обозначение части границ		Горизонтальное проложение (S), м	Описание прохождения части границ	Сведения о согласовании местоположения границ (согласовано/спорное)
от т.	до т.			
1	2	3	4	5
н354У	н355У	0,65	—	согласовано
н355У	н356У	18,54		
н356У	н357У	31,80		
н357У	н358У	10,56		
н358У	н359У	16,35		
н359У	н360У	21,80		
н360У	н361У	4,34		
н361У	н362У	10,14		
н362У	н363У	11,22		
н363У	н364У	12,55		
н364У	н365У	1,10		
н365У	н366У	8,18		
н366У	н354У	10,49		

3. Сведения о характеристиках уточняемого земельного участка с кадастровым номером 34:03:110001:58 :

№ п/п	Наименование характеристики	Значение характеристики
1	2	3
1.	Адрес земельного участка	—
1.1.	Сведения о местоположении земельного участка (при отсутствии адреса) в структурированном в соответствии с федеральной информационной адресной системой виде	Российская Федерация, Волгоградская область, Городищенский р-н, Кузьмичи п, Мира ул, кв Участок 67
1.2.	Дополнительные сведения о местоположении земельного участка	—
2.	Площадь земельного участка ± величина погрешности определения (вычисления) площади ($P \pm \Delta P$), м ²	1 195 ± 12,00
3.	Формула, примененная для вычисления предельной погрешности определения площади земельного участка, с подставленными значениями и итоговые (вычисленные) значения	$3,5 * 0,10 * \sqrt{(1\ 195,00)} = 12$
4.	Площадь земельного участка согласно сведениям Единого государственного реестра недвижимости (Ркад), м ²	1 295,00
5.	Оценка расхождения Р и Ркад ($P - P_{кад}$), м ²	100

1	2	3
6.	Предельный минимальный и максимальный размеры земельного участка (Р _{мин} и Р _{макс}), м ²	Р _{мин} = Р _{мин} = 400 Р _{макс} = Р _{макс} = 3 000
7.	Кадастровый или иной государственный учетный номер (инвентарный) здания, сооружения, объекта незавершенного строительства, расположенного на земельном участке	—
8.	Вид (виды) разрешенного использования	для индивидуального жилищного строительства и ведения личного подсобного хозяйства
8.1.	Дополнительные сведения об использовании земельного участка	—
9.	Сведения о земельных участках (землях общего пользования, территории общего пользования), посредством которых обеспечивается доступ	Земли общего пользования
10.	Иные сведения	—

4. Пояснения к сведениям об уточняемом земельном участке с кадастровым номером 34:03:110001:58 :

1.	—
----	---

1. Сведения о характерных точках границ уточняемого земельного участка с кадастровым номером 34:03:110001:59 :

Система координат МСК-34, зона 1 Зона № 1

Обозначение характерных точек границ	Координаты, м				Метод определения координат	Формулы, примененные для расчета средней квадратической погрешности определения координат характерных точек границ (Mt), с подставленными в такие формулы значениями и итоговые (вычисленные) значения Mt, м	Описание закрепления точки
	содержатся в Едином государственном реестре недвижимости		определены в результате выполнения комплексных кадастровых работ				
	X	Y	X	Y			
1	2	3	4	5	6	7	8
367	9 543,36	11 315,25	—	—	Метод спутниковых геодезических измерений (определений)	0,10	—
368	9 570,53	11 352,43	—	—			
369	9 544,23	11 372,03	—	—			
370	9 517,01	11 334,20	—	—			
n371У	—	—	504 566,86	1 396 348,52			

1	2	3	4	5	6	7	8
н372У	—	—	504 568,90	1 396 351,26	Метод спутниковых геодезических измерений (определений)	$\sqrt{(0,08^2 + 0,06^2)} = 0,10$	—
н373У	—	—	504 547,45	1 396 366,55			
н374У	—	—	504 543,09	1 396 369,99			
н375У	—	—	504 517,15	1 396 331,35			
н376У	—	—	504 542,72	1 396 312,34			
367	9 543,36	11 315,25	—	—		0,10	

2. Сведения о частях границ уточняемого земельного участка с кадастровым номером 34:03:110001:59 :

Обозначение части границ		Горизонтальное проложение (S), м	Описание прохождения части границ	Сведения о согласовании местоположения границ (согласовано/спорное)
от т.	до т.			
1	2	3	4	5
н371У	н372У	3,42	—	согласовано
н372У	н373У	26,34		
н373У	н374У	5,55		
н374У	н375У	46,54		
н375У	н376У	31,86		
н376У	н371У	43,49		

3. Сведения о характеристиках уточняемого земельного участка с кадастровым номером 34:03:110001:59 :

№ п/п	Наименование характеристики	Значение характеристики
1	2	3
1.	Адрес земельного участка	—
1.1.	Сведения о местоположении земельного участка (при отсутствии адреса) в структурированном в соответствии с федеральной информационной адресной системой виде	Российская Федерация, Волгоградская область, Городищенский р-н, Кузьмичи п, Мира ул
1.2.	Дополнительные сведения о местоположении земельного участка	—
2.	Площадь земельного участка ± величина погрешности определения (вычисления) площади ($P \pm \Delta P$), м ²	1 481 ± 13,00

1	2	3
3.	Формула, примененная для вычисления предельной погрешности определения площади земельного участка, с подставленными значениями и итоговые (вычисленные) значения	$3,5*0,10*\sqrt{(1\ 481,00)} = 13$
4.	Площадь земельного участка согласно сведениям Единого государственного реестра недвижимости (Ркад), м ²	1 511,00
5.	Оценка расхождения Р и Ркад (Р - Ркад), м ²	30
6.	Предельный минимальный и максимальный размеры земельного участка (Рмин и Рмакс), м ²	Рмин = Рмин = 400 Рмакс = Рмакс = 3 000
7.	Кадастровый или иной государственный учетный номер (инвентарный) здания, сооружения, объекта незавершенного строительства, расположенного на земельном участке	34:03:110001:1595
8.	Вид (виды) разрешенного использования	для индивидуального жилищного строительства
8.1.	Дополнительные сведения об использовании земельного участка	—
9.	Сведения о земельных участках (землях общего пользования, территории общего пользования), посредством которых обеспечивается доступ	Земли общего пользования
10.	Иные сведения	—

4. Пояснения к сведениям об уточняемом земельном участке с кадастровым номером 34:03:110001:59 :

1.	—
----	---

1. Сведения о характерных точках границ уточняемого земельного участка с кадастровым номером 34:03:110001:62 :
Система координат МСК-34, зона 1 Зона № 1

Обозначение характерных точек границ	Координаты, м				Метод определения координат	Формулы, примененные для расчета средней квадратической погрешности определения координат характерных точек границ (Mt), с подставленными в такие формулы значениями и итоговые (вычисленные) значения Mt, м	Описание закрепления точки
	содержатся в Едином государственном реестре недвижимости		определены в результате выполнения комплексных кадастровых работ				
	X	Y	X	Y			
1	2	3	4	5	6	7	8
383	9 548,19	11 862,99	—	—	Метод спутниковых геодезических измерений (определений)	0,10	—

1	2	3	4	5	6	7	8
384	9 531,23	11 888,23	—	—	Метод спутниковых геодезических измерений (определений)	0,10	—
385	9 488,87	11 859,65	—	—			
386	9 505,77	11 834,50	—	—			
н387У	—	—	504 551,49	1 396 868,08		$\sqrt{(0,08^2 + 0,06^2)} = 0,10$	
н388У	—	—	504 533,47	1 396 892,26			
н389У	—	—	504 492,55	1 396 861,64			
н390У	—	—	504 510,34	1 396 837,41			
383	9 548,19	11 862,99	—	—		0,10	

2. Сведения о частях границ уточняемого земельного участка с кадастровым номером 34:03:110001:62 :

Обозначение части границ		Горизонтальное проложение (S), м	Описание прохождения части границ	Сведения о согласовании местоположения границ (согласовано/спорное)
от т.	до т.			
1	2	3	4	5
н387У	н388У	30,16	—	согласовано
н388У	н389У	51,11		
н389У	н390У	30,06		
н390У	н387У	51,32		

3. Сведения о характеристиках уточняемого земельного участка с кадастровым номером 34:03:110001:62 :

№ п/п	Наименование характеристики	Значение характеристики
1	2	3
1.	Адрес земельного участка	—
1.1.	Сведения о местоположении земельного участка (при отсутствии адреса) в структурированном в соответствии с федеральной информационной адресной системой виде	Российская Федерация, Волгоградская область, Городищенский р-н, Кузьмичи п, Строителей ул
1.2.	Дополнительные сведения о местоположении земельного участка	—

1	2	3	4	5	6	7	8
391	9 082,60	11 833,63	—	—	Метод спутниковых геодезических измерений (определений)	0,10	—
392	9 107,97	11 853,05	—	—			
393	9 102,50	11 860,19	—	—			
394	9 101,55	11 859,47	—	—			
395	9 089,93	11 873,24	—	—			
396	9 066,19	11 855,07	—	—			
н397У	—	—	504 109,08	1 396 852,39		$\sqrt{(0,08^2 + 0,06^2)} = 0,10$	
н398У	—	—	504 103,44	1 396 859,86			
н399У	—	—	504 102,39	1 396 859,08			
н400У	—	—	504 091,25	1 396 874,09			
н2У	—	—	504 066,74	1 396 856,10			
н1У	—	—	504 083,19	1 396 834,63			
н401У	—	—	504 100,83	1 396 847,31			
н402У	—	—	504 101,20	1 396 846,78			
391	9 082,60	11 833,63	—	—	0,10		

2. Сведения о частях границ уточняемого земельного участка с кадастровым номером 34:03:110001:64 :

Обозначение части границ		Горизонтальное проложение (S), м	Описание прохождения части границ	Сведения о согласовании местоположения границ (согласовано/спорное)
от т.	до т.			
1	2	3	4	5
н397У	н398У	9,36	—	согласовано

1	2	3	4	5
н398У	н399У	1,31	—	согласовано
н399У	н400У	18,69		
н400У	н2У	30,40		
н2У	н1У	27,05		
н1У	н401У	21,72		
н401У	н402У	0,65		
н402У	н397У	9,67		

3. Сведения о характеристиках уточняемого земельного участка с кадастровым номером 34:03:110001:64 :

№ п/п	Наименование характеристики	Значение характеристики
1	2	3
1.	Адрес земельного участка	—
1.1.	Сведения о местоположении земельного участка (при отсутствии адреса) в структурированном в соответствии с федеральной информационной адресной системой виде	Российская Федерация, Волгоградская область, Городищенский р-н, Кузьмичи п, Полевая ул
1.2.	Дополнительные сведения о местоположении земельного участка	—
2.	Площадь земельного участка ± величина погрешности определения (вычисления) площади ($P \pm \Delta P$), м ²	839 ± 10,00
3.	Формула, примененная для вычисления предельной погрешности определения площади земельного участка, с подставленными значениями и итоговые (вычисленные) значения	$3,5 * 0,10 * \sqrt{(839,00)} = 10$
4.	Площадь земельного участка согласно сведениям Единого государственного реестра недвижимости (Ркад), м ²	833,00
5.	Оценка расхождения Р и Ркад ($P - P_{кад}$), м ²	6
6.	Предельный минимальный и максимальный размеры земельного участка (Рмин и Рмакс), м ²	Рмин = Рмин = 400 Рмакс = Рмакс = 3 000
7.	Кадастровый или иной государственный учетный номер (инвентарный) здания, сооружения, объекта незавершенного строительства, расположенного на земельном участке	34:03:110001:734
8.	Вид (виды) разрешенного использования	для индивидуального жилищного строительства
8.1.	Дополнительные сведения об использовании земельного участка	—
9.	Сведения о земельных участках (землях общего пользования, территории общего пользования), посредством которых обеспечивается доступ	Земли общего пользования

1	2				3		
10.	Иные сведения				—		
4. Пояснения к сведениям об уточняемом земельном участке с кадастровым номером					34:03:110001:64		
1.	—				—		
1. Сведения о характерных точках границ уточняемого земельного участка с кадастровым номером					34:03:110001:66		
Система координат					МСК-34, зона 1		Зона № 1
Обозначение характерных точек границ	Координаты, м				Метод определения координат	Формулы, примененные для расчета средней квадратической погрешности определения координат характерных точек границ (Mt), с подставленными в такие формулы значениями и итоговые (вычисленные) значения Mt, м	Описание закрепления точки
	содержатся в Едином государственном реестре недвижимости		определены в результате выполнения комплексных кадастровых работ				
	X	Y	X	Y			
1	2	3	4	5	6	7	8
403	9 991,97	11 425,95	—	—	Метод спутниковых геодезических измерений (определений)	0,10	—
404	10 023,75	11 406,05	—	—			
405	10 044,98	11 439,95	—	—			
406	10 013,20	11 459,85	—	—			
н407У	—	—	505 028,68	1 396 409,06		$\sqrt{(0,08^2 + 0,06^2)} = 0,10$	
н408У	—	—	505 049,21	1 396 449,79			
н409У	—	—	505 039,49	1 396 454,88			
н410У	—	—	505 038,53	1 396 453,27			
н411У	—	—	505 034,92	1 396 455,52			
н412У	—	—	505 033,38	1 396 451,98			

1	2	3	4	5	6	7	8
н413У	—	—	505 012,81	1 396 462,60	Метод спутниковых геодезических измерений (определений)	$\sqrt{(0,08^2 + 0,06^2)} = 0,10$	—
н414У	—	—	504 994,61	1 396 426,50			
403	9 991,97	11 425,95	—	—		0,10	

2. Сведения о частях границ уточняемого земельного участка с кадастровым номером 34:03:110001:66 :

Обозначение части границ		Горизонтальное проложение (S), м	Описание прохождения части границ	Сведения о согласовании местоположения границ (согласовано/спорное)
от т.	до т.			
1	2	3	4	5
н407У	н408У	45,61	—	согласовано
н408У	н409У	10,97		
н409У	н410У	1,87		
н410У	н411У	4,25		
н411У	н412У	3,86		
н412У	н413У	23,15		
н413У	н414У	40,43		
н414У	н407У	38,27		

3. Сведения о характеристиках уточняемого земельного участка с кадастровым номером 34:03:110001:66 :

№ п/п	Наименование характеристики	Значение характеристики
1	2	3
1.	Адрес земельного участка	—
1.1.	Сведения о местоположении земельного участка (при отсутствии адреса) в структурированном в соответствии с федеральной информационной адресной системой виде	Российская Федерация, Волгоградская область, Городищенский р-н, Кузьмичи п, Садовая ул
1.2.	Дополнительные сведения о местоположении земельного участка	—
2.	Площадь земельного участка ± величина погрешности определения (вычисления) площади ($P \pm \Delta P$), м ²	1 619 ± 14,00
3.	Формула, примененная для вычисления предельной погрешности определения площади земельного участка, с подставленными значениями и итоговые (вычисленные) значения	$3,5 * 0,10 * \sqrt{(1\ 619,00)} = 14$

1	2	3
4.	Площадь земельного участка согласно сведениям Единого государственного реестра недвижимости (Ркад), м ²	1 500,00
5.	Оценка расхождения Р и Ркад (Р - Ркад), м ²	119
6.	Предельный минимальный и максимальный размеры земельного участка (Рмин и Рмакс), м ²	Рмин = Рмин = 400 Рмакс = Рмакс = 3 000
7.	Кадастровый или иной государственный учетный номер (инвентарный) здания, сооружения, объекта незавершенного строительства, расположенного на земельном участке	—
8.	Вид (виды) разрешенного использования	для индивидуального жилищного строительства
8.1.	Дополнительные сведения об использовании земельного участка	—
9.	Сведения о земельных участках (землях общего пользования, территории общего пользования), посредством которых обеспечивается доступ	Земли общего пользования
10.	Иные сведения	—

4. Пояснения к сведениям об уточняемом земельном участке с кадастровым номером 34:03:110001:66 :

1.	—
----	---

1. Сведения о характерных точках границ уточняемого земельного участка с кадастровым номером 34:03:110001:67 :

Система координат МСК-34, зона 1 Зона № 1

Обозначение характерных точек границ	Координаты, м				Метод определения координат	Формулы, примененные для расчета средней квадратической погрешности определения координат характерных точек границ (Mt), с подставленными в такие формулы значениями и итоговые (вычисленные) значения Mt, м	Описание закрепления точки
	содержатся в Едином государственном реестре недвижимости		определены в результате выполнения комплексных кадастровых работ				
	X	Y	X	Y			
1	2	3	4	5	6	7	8
415	9 831,38	11 327,11	—	—	Метод спутниковых геодезических измерений (определений)	0,10	—
416	9 808,66	11 289,04	—	—			
417	9 825,44	11 279,12	—	—			

1	2	3	4	5	6	7	8
418	9 848,34	11 317,09	—	—	Метод спутниковых геодезических измерений (определений)	0,10	—
н419У	—	—	504 849,57	1 396 316,85			
н420У	—	—	504 842,68	1 396 321,31			
н421У	—	—	504 834,68	1 396 325,45			
н422У	—	—	504 831,85	1 396 326,27			
н423У	—	—	504 811,92	1 396 293,15			
н424У	—	—	504 809,63	1 396 288,39			
н425У	—	—	504 826,29	1 396 278,44			
н426У	—	—	504 835,31	1 396 292,97			
н427У	—	—	504 844,13	1 396 308,39			
415	9 831,38	11 327,11	—	—		0,10	

2. Сведения о частях границ уточняемого земельного участка с кадастровым номером 34:03:110001:67 :

Обозначение части границ		Горизонтальное проложение (S), м	Описание прохождения части границ	Сведения о согласовании местоположения границ (согласовано/спорное)
от т.	до т.			
1	2	3	4	5
н419У	н420У	8,21	—	согласовано
н420У	н421У	9,01		
н421У	н422У	2,95		
н422У	н423У	38,65		
н423У	н424У	5,28		
н424У	н425У	19,41		
н425У	н426У	17,10		
н426У	н427У	17,76		
н427У	н419У	10,06		

3. Сведения о характеристиках уточняемого земельного участка с кадастровым номером		34:03:110001:67
№ п/п	Наименование характеристики	Значение характеристики
1	2	3
1.	Адрес земельного участка	—
1.1.	Сведения о местоположении земельного участка (при отсутствии адреса) в структурированном в соответствии с федеральной информационной адресной системой виде	Российская Федерация, Волгоградская область, Городищенский р-н, Кузьмичи п, Кузмичевская ул, уч 40/2
1.2.	Дополнительные сведения о местоположении земельного участка	—
2.	Площадь земельного участка ± величина погрешности определения (вычисления) площади ($P \pm \Delta P$), м ²	895 ± 10,00
3.	Формула, примененная для вычисления предельной погрешности определения площади земельного участка, с подставленными значениями и итоговые (вычисленные) значения	$3,5 * 0,10 * \sqrt{(895,00)} = 10$
4.	Площадь земельного участка согласно сведениям Единого государственного реестра недвижимости (Ркад), м ²	869,00
5.	Оценка расхождения Р и Ркад ($P - P_{кад}$), м ²	26
6.	Предельный минимальный и максимальный размеры земельного участка (Рмин и Рмакс), м ²	Рмин = Рмин = 400 Рмакс = Рмакс = 3 000
7.	Кадастровый или иной государственный учетный номер (инвентарный) здания, сооружения, объекта незавершенного строительства, расположенного на земельном участке	34:03:110001:881
8.	Вид (виды) разрешенного использования	для индивидуального жилищного строительства и ведения личного подсобного хозяйства
8.1.	Дополнительные сведения об использовании земельного участка	—
9.	Сведения о земельных участках (землях общего пользования, территории общего пользования), посредством которых обеспечивается доступ	Земли общего пользования
10.	Иные сведения	—
4. Пояснения к сведениям об уточняемом земельном участке с кадастровым номером		34:03:110001:67
1.	—	—

1. Сведения о характерных точках границ уточняемого земельного участка с кадастровым номером 34:03:110001:68 :
 Система координат МСК-34, зона 1 Зона № 1

Обозначение характерных точек границ	Координаты, м				Метод определения координат	Формулы, примененные для расчета средней квадратической погрешности определения координат характерных точек границ (Mt), с подставленными в такие формулы значениями и итоговые (вычисленные) значения Mt, м	Описание закрепления точки
	содержатся в Едином государственном реестре недвижимости		определены в результате выполнения комплексных кадастровых работ				
	X	Y	X	Y			
1	2	3	4	5	6	7	8
329	9 295,24	11 315,26	—	—	Метод спутниковых геодезических измерений (определений)	0,10	—
428	9 266,86	11 293,12	—	—			
429	9 289,00	11 264,73	—	—			
430	9 323,53	11 278,99	—	—			
н331У	—	—	504 320,02	1 396 282,05		$\sqrt{(0,08^2 + 0,06^2)} = 0,10$	
н338У	—	—	504 314,31	1 396 293,21			
н337У	—	—	504 307,84	1 396 303,58			
н336У	—	—	504 298,72	1 396 320,34			
н431У	—	—	504 267,23	1 396 300,19			
н432У	—	—	504 267,63	1 396 299,42			
н433У	—	—	504 268,43	1 396 299,65			
н434У	—	—	504 286,58	1 396 268,63			

1	2	3	4	5	6	7	8
329	9 295,24	11 315,26	—	—	Метод спутниковых геодезических измерений (определений)	0,10	—

2. Сведения о частях границ уточняемого земельного участка с кадастровым номером 34:03:110001:68 :

Обозначение части границ		Горизонтальное проложение (S), м	Описание прохождения части границ	Сведения о согласовании местоположения границ (согласовано/спорное)
от т.	до т.			
1	2	3	4	5
н331У	н338У	12,54	—	согласовано
н338У	н337У	12,22		
н337У	н336У	19,08		
н336У	н431У	37,39		
н431У	н432У	0,87		
н432У	н433У	0,83		
н433У	н434У	35,94		
н434У	н331У	36,03		

3. Сведения о характеристиках уточняемого земельного участка с кадастровым номером 34:03:110001:68 :

№ п/п	Наименование характеристики	Значение характеристики
1	2	3
1.	Адрес земельного участка	—
1.1.	Сведения о местоположении земельного участка (при отсутствии адреса) в структурированном в соответствии с федеральной информационной адресной системой виде	Российская Федерация, Волгоградская область, Городищенский р-н, Кузьмичи п, Октябрьская ул
1.2.	Дополнительные сведения о местоположении земельного участка	—
2.	Площадь земельного участка ± величина погрешности определения (вычисления) площади ($P \pm \Delta P$), м ²	1 464 ± 13,00
3.	Формула, примененная для вычисления предельной погрешности определения площади земельного участка, с подставленными значениями и итоговые (вычисленные) значения	$3,5 * 0,10 * \sqrt{1\ 464,00} = 13$
4.	Площадь земельного участка согласно сведениям Единого государственного реестра недвижимости (Ркад), м ²	1 470,00
5.	Оценка расхождения P и Ркад ($P - P_{кад}$), м ²	6
6.	Предельный минимальный и максимальный размеры земельного участка (P _{мин} и P _{макс}), м ²	P _{мин} = P _{мин} = 400 P _{макс} = P _{макс} = 3 000

1	2	3
7.	Кадастровый или иной государственный учетный номер (инвентарный) здания, сооружения, объекта незавершенного строительства, расположенного на земельном участке	34:03:110001:816
8.	Вид (виды) разрешенного использования	для индивидуального жилищного строительства
8.1.	Дополнительные сведения об использовании земельного участка	—
9.	Сведения о земельных участках (землях общего пользования, территории общего пользования), посредством которых обеспечивается доступ	Земли общего пользования
10.	Иные сведения	—

4. Пояснения к сведениям об уточняемом земельном участке с кадастровым номером 34:03:110001:68 :

1. —

1. Сведения о характерных точках границ уточняемого земельного участка с кадастровым номером 34:03:110001:70 :

Система координат МСК-34, зона 1 Зона № 1

Обозначение характерных точек границ	Координаты, м				Метод определения координат	Формулы, примененные для расчета средней квадратической погрешности определения координат характерных точек границ (Mt), с подставленными в такие формулы значениями и итоговые (вычисленные) значения Mt, м	Описание закрепления точки
	содержатся в Едином государственном реестре недвижимости		определены в результате выполнения комплексных кадастровых работ				
	X	Y	X	Y			
1	2	3	4	5	6	7	8
435	9 218,92	11 295,35	—	—	Метод спутниковых геодезических измерений (определений)	0,10	—
436	9 229,68	11 315,54	—	—			
437	9 202,32	11 310,04	—	—			
438	9 173,26	11 292,44	—	—			
439	9 185,25	11 273,75	—	—			
н440У	—	—	504 187,31	1 396 269,53			

1	2	3	4	5	6	7	8
н441У	—	—	504 222,19	1 396 290,76	Метод спутниковых геодезических измерений (определений)	$\sqrt{(0,08^2 + 0,06^2)} = 0,10$	—
н442У	—	—	504 217,55	1 396 298,71			
н443У	—	—	504 212,12	1 396 312,56			
н444У	—	—	504 175,61	1 396 295,53			
н445У	—	—	504 175,77	1 396 295,18			
н446У	—	—	504 186,50	1 396 271,48			
435	9 218,92	11 295,35	—	—		0,10	

2. Сведения о частях границ уточняемого земельного участка с кадастровым номером 34:03:110001:70 :

Обозначение части границ		Горизонтальное проложение (S), м	Описание прохождения части границ	Сведения о согласовании местоположения границ (согласовано/спорное)
от т.	до т.			
1	2	3	4	5
н440У	н441У	40,83	—	согласовано
н441У	н442У	9,21		
н442У	н443У	14,88		
н443У	н444У	40,29		
н444У	н445У	0,38		
н445У	н446У	26,02		
н446У	н440У	2,11		

3. Сведения о характеристиках уточняемого земельного участка с кадастровым номером 34:03:110001:70 :

№ п/п	Наименование характеристики	Значение характеристики
1	2	3
1.	Адрес земельного участка	—
1.1.	Сведения о местоположении земельного участка (при отсутствии адреса) в структурированном в соответствии с федеральной информационной адресной системой виде	Российская Федерация, Волгоградская область, Городищенский р-н, Кузьмичи п, Октябрьская ул, Участок 13
1.2.	Дополнительные сведения о местоположении земельного участка	—

1	2	3	4	5	6	7	8
447	9 034,98	11 194,52	—	—	Метод спутниковых геодезических измерений (определений)	0,10	—
448	9 029,10	11 207,36	—	—			
449	8 983,27	11 196,93	—	—			
450	8 984,11	11 189,18	—	—			
451	8 992,79	11 173,07	—	—			
н452У	—	—	504 029,49	1 396 185,24		$\sqrt{(0,08^2 + 0,06^2)} = 0,10$	
н453У	—	—	504 025,24	1 396 193,59			
н454У	—	—	504 023,75	1 396 197,91			
н455У	—	—	503 996,03	1 396 188,52			
н456У	—	—	503 978,51	1 396 183,90			
н457У	—	—	503 980,14	1 396 175,02			
н458У	—	—	503 988,73	1 396 160,86			
н459У	—	—	503 993,76	1 396 163,70			
н460У	—	—	503 993,91	1 396 163,45			
н461У	—	—	504 005,48	1 396 170,66			
н462У	—	—	504 005,30	1 396 170,95			
н463У	—	—	504 018,43	1 396 178,76			

1	2	3	4	5	6	7	8
н464У	—	—	504 018,00	1 396 179,40	Метод спутниковых геодезических измерений (определений)	$\sqrt{(0,08^2 + 0,06^2)} = 0,10$	—
447	9 034,98	11 194,52	—	—		0,10	

2. Сведения о частях границ уточняемого земельного участка с кадастровым номером 34:03:110001:72 :

Обозначение части границ		Горизонтальное проложение (S), м	Описание прохождения части границ	Сведения о согласовании местоположения границ (согласовано/спорное)
от т.	до т.			
1	2	3	4	5
н452У	н453У	9,37	—	согласовано
н453У	н454У	4,57		
н454У	н455У	29,27		
н455У	н456У	18,12		
н456У	н457У	9,03		
н457У	н458У	16,56		
н458У	н459У	5,78		
н459У	н460У	0,29		
н460У	н461У	13,63		
н461У	н462У	0,34		
н462У	н463У	15,28		
н463У	н464У	0,77		
н464У	н452У	12,89		

3. Сведения о характеристиках уточняемого земельного участка с кадастровым номером 34:03:110001:72 :

№ п/п	Наименование характеристики	Значение характеристики
1	2	3
1.	Адрес земельного участка	—
1.1.	Сведения о местоположении земельного участка (при отсутствии адреса) в структурированном в соответствии с федеральной информационной адресной системой виде	Российская Федерация, Волгоградская область, Городищенский р-н, Кузьмичи п, Солнечная ул
1.2.	Дополнительные сведения о местоположении земельного участка	—
2.	Площадь земельного участка ± величина погрешности определения (вычисления) площади ($P \pm \Delta P$), м ²	923 ± 11,00

1	2	3
3.	Формула, примененная для вычисления предельной погрешности определения площади земельного участка, с подставленными значениями и итоговые (вычисленные) значения	$3,5*0,10*\sqrt{(923,00)} = 11$
4.	Площадь земельного участка согласно сведениям Единого государственного реестра недвижимости (Ркад), м ²	957,00
5.	Оценка расхождения Р и Ркад (Р - Ркад), м ²	34
6.	Предельный минимальный и максимальный размеры земельного участка (Рмин и Рмакс), м ²	Рмин = Рмин = 400 Рмакс = Рмакс = 3 000
7.	Кадастровый или иной государственный учетный номер (инвентарный) здания, сооружения, объекта незавершенного строительства, расположенного на земельном участке	34:03:110001:1174
8.	Вид (виды) разрешенного использования	приусадебный участок
8.1.	Дополнительные сведения об использовании земельного участка	—
9.	Сведения о земельных участках (землях общего пользования, территории общего пользования), посредством которых обеспечивается доступ	Земли общего пользования
10.	Иные сведения	—

4. Пояснения к сведениям об уточняемом земельном участке с кадастровым номером 34:03:110001:72 :

1.	—
----	---

1. Сведения о характерных точках границ уточняемого земельного участка с кадастровым номером 34:03:110001:75 :

Система координат МСК-34, зона 1 Зона № 1

Обозначение характерных точек границ	Координаты, м				Метод определения координат	Формулы, примененные для расчета средней квадратической погрешности определения координат характерных точек границ (Mt), с подставленными в такие формулы значениями и итоговые (вычисленные) значения Mt, м	Описание закрепления точки
	содержатся в Едином государственном реестре недвижимости		определены в результате выполнения комплексных кадастровых работ				
	X	Y	X	Y			
1	2	3	4	5	6	7	8
473	9 160,05	11 583,65	—	—	Метод спутниковых геодезических измерений (определений)	0,10	—

1	2	3	4	5	6	7	8
474	9 164,67	11 583,16	—	—	Метод спутниковых геодезических измерений (определений)	0,10	—
475	9 165,52	11 591,22	—	—			
476	9 160,91	11 591,71	—	—			
н477У	—	—	504 159,58	1 396 579,37		$\sqrt{(0,08^2 + 0,06^2)} = 0,10$	
н478У	—	—	504 164,96	1 396 578,74			
н479У	—	—	504 166,74	1 396 593,92			
н480У	—	—	504 161,38	1 396 594,55			
473	9 160,05	11 583,65	—	—		0,10	

2. Сведения о частях границ уточняемого земельного участка с кадастровым номером 34:03:110001:75 :

Обозначение части границ		Горизонтальное проложение (S), м	Описание прохождения части границ	Сведения о согласовании местоположения границ (согласовано/спорное)
от т.	до т.			
1	2	3	4	5
н477У	н478У	5,42	—	согласовано
н478У	н479У	15,28		
н479У	н480У	5,40		
н480У	н477У	15,29		

3. Сведения о характеристиках уточняемого земельного участка с кадастровым номером 34:03:110001:75 :

№ п/п	Наименование характеристики	Значение характеристики
1	2	3
1.	Адрес земельного участка	—
1.1.	Сведения о местоположении земельного участка (при отсутствии адреса) в структурированном в соответствии с федеральной информационной адресной системой виде	Российская Федерация, Волгоградская область, Городищенский р-н, Кузьмичи п, Мира ул
1.2.	Дополнительные сведения о местоположении земельного участка	—

1	2	3	4	5	6	7	8
447	9 034,98	11 194,52	—	—	Метод спутниковых геодезических измерений (определений)	0,10	—
451	8 992,79	11 173,07	—	—			
481	9 004,80	11 150,80	—	—			
482	9 044,54	11 173,16	—	—			
483	9 039,89	11 183,57	—	—			
484	9 041,48	11 184,28	—	—			
485	9 035,99	11 194,97	—	—			
н486У	—	—	504 040,59	1 396 163,58		$\sqrt{(0,08^2 + 0,06^2)} = 0,10$	
н487У	—	—	504 036,42	1 396 170,72			
н488У	—	—	504 034,88	1 396 174,39			
н489У	—	—	504 036,26	1 396 175,07			
н490У	—	—	504 030,42	1 396 185,69			
н452У	—	—	504 029,49	1 396 185,24			
н464У	—	—	504 018,00	1 396 179,40			
н463У	—	—	504 018,43	1 396 178,76			
н462У	—	—	504 005,30	1 396 170,95			
н461У	—	—	504 005,48	1 396 170,66			

1	2	3	4	5	6	7	8
н460У	—	—	503 993,91	1 396 163,45	Метод спутниковых геодезических измерений (определений)	$\sqrt{(0,08^2 + 0,06^2)} = 0,10$	—
н459У	—	—	503 993,76	1 396 163,70			
н458У	—	—	503 988,73	1 396 160,86			
н491У	—	—	504 002,36	1 396 138,04			
447	9 034,98	11 194,52	—	—		0,10	

2. Сведения о частях границ уточняемого земельного участка с кадастровым номером 34:03:110001:77 :

Обозначение части границ		Горизонтальное проложение (S), м	Описание прохождения части границ	Сведения о согласовании местоположения границ (согласовано/спорное)
от т.	до т.			
1	2	3	4	5
н486У	н487У	8,27	—	согласовано
н487У	н488У	3,98		
н488У	н489У	1,54		
н489У	н490У	12,12		
н490У	н452У	1,03		
н452У	н464У	12,89		
н464У	н463У	0,77		
н463У	н462У	15,28		
н462У	н461У	0,34		
н461У	н460У	13,63		
н460У	н459У	0,29		
н459У	н458У	5,78		
н458У	н491У	26,58		
н491У	н486У	45,98		

3. Сведения о характеристиках уточняемого земельного участка с кадастровым номером 34:03:110001:77 :

№ п/п	Наименование характеристики	Значение характеристики
1	2	3

1	2	3
1.	Адрес земельного участка	—
1.1.	Сведения о местоположении земельного участка (при отсутствии адреса) в структурированном в соответствии с федеральной информационной адресной системой виде	Российская Федерация, Волгоградская область, Городищенский р-н, Кузьмичи п, Солнечная ул
1.2.	Дополнительные сведения о местоположении земельного участка	—
2.	Площадь земельного участка ± величина погрешности определения (вычисления) площади ($P \pm \Delta P$), м ²	1 202 ± 12,00
3.	Формула, примененная для вычисления предельной погрешности определения площади земельного участка, с подставленными значениями и итоговые (вычисленные) значения	$3,5 * 0,10 * \sqrt{(1\ 202,00)} = 12$
4.	Площадь земельного участка согласно сведениям Единого государственного реестра недвижимости (Ркад), м ²	1 152,00
5.	Оценка расхождения P и Ркад ($P - P_{кад}$), м ²	50
6.	Предельный минимальный и максимальный размеры земельного участка (Рмин и Рмакс), м ²	Рмин = Рмин = 400 Рмакс = Рмакс = 3 000
7.	Кадастровый или иной государственный учетный номер (инвентарный) здания, сооружения, объекта незавершенного строительства, расположенного на земельном участке	34:03:110001:750
8.	Вид (виды) разрешенного использования	приусадебный участок
8.1.	Дополнительные сведения об использовании земельного участка	—
9.	Сведения о земельных участках (землях общего пользования, территории общего пользования), посредством которых обеспечивается доступ	Земли общего пользования
10.	Иные сведения	—
4. Пояснения к сведениям об уточняемом земельном участке с кадастровым номером		34:03:110001:77 :
1.	—	—

1. Сведения о характерных точках границ уточняемого земельного участка с кадастровым номером 34:03:110001:78 :
 Система координат МСК-34, зона 1 Зона № 1

Обозначение характерных точек границ	Координаты, м				Метод определения координат	Формулы, примененные для расчета средней квадратической погрешности определения координат характерных точек границ (Mt), с подставленными в такие формулы значениями и итоговые (вычисленные) значения Mt, м	Описание закрепления точки
	содержатся в Едином государственном реестре недвижимости		определены в результате выполнения комплексных кадастровых работ				
	X	Y	X	Y			
1	2	3	4	5	6	7	8
492	9 261,42	11 677,14	—	—	Метод спутниковых геодезических измерений (определений)	0,10	—
493	9 261,57	11 679,74	—	—			
494	9 264,92	11 681,79	—	—			
495	9 268,26	11 690,46	—	—			
496	9 270,72	11 700,62	—	—			
497	9 264,95	11 701,59	—	—			
498	9 264,81	11 700,75	—	—			
499	9 226,25	11 707,20	—	—			
500	9 222,30	11 683,53	—	—			
н501У	—	—	504 271,30	1 396 678,27			
н502У	—	—	504 272,23	1 396 678,13			
н503У	—	—	504 272,58	1 396 680,77			

1	2	3	4	5	6	7	8
н504У	—	—	504 275,61	1 396 682,53	Метод спутниковых геодезических измерений (определений)	$\sqrt{(0,08^2 + 0,06^2)} = 0,10$	—
н505У	—	—	504 279,08	1 396 691,33			
н506У	—	—	504 281,00	1 396 701,23			
н507У	—	—	504 275,62	1 396 701,94			
н508У	—	—	504 275,47	1 396 701,53			
н509У	—	—	504 226,53	1 396 707,78			
н510У	—	—	504 222,40	1 396 684,06			
н511У	—	—	504 240,67	1 396 681,46			
н512У	—	—	504 262,60	1 396 679,40			
н513У	—	—	504 263,55	1 396 680,09			
н514У	—	—	504 267,78	1 396 679,22			
492	9 261,42	11 677,14	—	—			

2. Сведения о частях границ уточняемого земельного участка с кадастровым номером 34:03:110001:78 :

Обозначение части границ		Горизонтальное проложение (S), м	Описание прохождения части границ	Сведения о согласовании местоположения границ (согласовано/спорное)
от т.	до т.			
1	2	3	4	5
н501У	н502У	0,94	—	согласовано
н502У	н503У	2,66		
н503У	н504У	3,50		
н504У	н505У	9,46		
н505У	н506У	10,08		
н506У	н507У	5,43		
н507У	н508У	0,44		

1	2	3	4	5
н508У	н509У	49,34	—	согласовано
н509У	н510У	24,08		
н510У	н511У	18,45		
н511У	н512У	22,03		
н512У	н513У	1,17		
н513У	н514У	4,32		
н514У	н501У	3,65		

3. Сведения о характеристиках уточняемого земельного участка с кадастровым номером 34:03:110001:78 :

№ п/п	Наименование характеристики	Значение характеристики
1	2	3
1.	Адрес земельного участка	—
1.1.	Сведения о местоположении земельного участка (при отсутствии адреса) в структурированном в соответствии с федеральной информационной адресной системой виде	Российская Федерация, Волгоградская область, Городищенский р-н, Кузьмичи п, Спартаковская ул
1.2.	Дополнительные сведения о местоположении земельного участка	—
2.	Площадь земельного участка ± величина погрешности определения (вычисления) площади ($P \pm \Delta P$), м ²	1 280 ± 13,00
3.	Формула, примененная для вычисления предельной погрешности определения площади земельного участка, с подставленными значениями и итоговые (вычисленные) значения	$3,5 * 0,10 * \sqrt{(1\ 280,00)} = 13$
4.	Площадь земельного участка согласно сведениям Единого государственного реестра недвижимости (Ркад), м ²	1 036,00
5.	Оценка расхождения Р и Ркад ($P - P_{кад}$), м ²	244
6.	Предельный минимальный и максимальный размеры земельного участка (Рмин и Рмакс), м ²	Рмин = Рмин = 400 Рмакс = Рмакс = 3 000
7.	Кадастровый или иной государственный учетный номер (инвентарный) здания, сооружения, объекта незавершенного строительства, расположенного на земельном участке	—
8.	Вид (виды) разрешенного использования	для индивидуального жилищного строительства
8.1.	Дополнительные сведения об использовании земельного участка	—
9.	Сведения о земельных участках (землях общего пользования, территории общего пользования), посредством которых обеспечивается доступ	Земли общего пользования

1	2			3			
10.	Иные сведения			—			
4. Пояснения к сведениям об уточняемом земельном участке с кадастровым номером				34:03:110001:78			
1.	—			—			
1. Сведения о характерных точках границ уточняемого земельного участка с кадастровым номером				34:03:110001:79			
Система координат				МСК-34, зона 1		Зона № 1	
Обозначение характерных точек границ	Координаты, м				Метод определения координат	Формулы, примененные для расчета средней квадратической погрешности определения координат характерных точек границ (Mt), с подставленными в такие формулы значениями и итоговые (вычисленные) значения Mt, м	Описание закрепления точки
	содержатся в Едином государственном реестре недвижимости		определены в результате выполнения комплексных кадастровых работ				
	X	Y	X	Y			
1	2	3	4	5	6	7	8
515	9 212,46	11 702,76	—	—	Метод спутниковых геодезических измерений (определений)	0,10	—
516	9 217,60	11 734,65	—	—			
517	9 177,17	11 741,45	—	—			
518	9 171,96	11 709,16	—	—			
н519У	—	—	504 212,40	1 396 703,80			
н520У	—	—	504 217,90	1 396 735,48			
н521У	—	—	504 185,71	1 396 740,44			
н522У	—	—	504 185,88	1 396 741,54			
н523У	—	—	504 173,78	1 396 743,69			
н524У	—	—	504 171,03	1 396 728,56			
						$\sqrt{(0,08^2 + 0,06^2)} = 0,10$	

1	2	3	4	5	6	7	8
н525У	—	—	504 172,07	1 396 710,41	Метод спутниковых геодезических измерений (определений)	$\sqrt{(0,08^2 + 0,06^2)} = 0,10$	—
515	9 212,46	11 702,76	—	—		0,10	

2. Сведения о частях границ уточняемого земельного участка с кадастровым номером 34:03:110001:79 :

Обозначение части границ		Горизонтальное проложение (S), м	Описание прохождения части границ	Сведения о согласовании местоположения границ (согласовано/спорное)
от т.	до т.			
1	2	3	4	5
н519У	н520У	32,15	—	согласовано
н520У	н521У	32,57		
н521У	н522У	1,11		
н522У	н523У	12,29		
н523У	н524У	15,38		
н524У	н525У	18,18		
н525У	н519У	40,87		

3. Сведения о характеристиках уточняемого земельного участка с кадастровым номером 34:03:110001:79 :

№ п/п	Наименование характеристики	Значение характеристики
1	2	3
1.	Адрес земельного участка	—
1.1.	Сведения о местоположении земельного участка (при отсутствии адреса) в структурированном в соответствии с федеральной информационной адресной системой виде	Российская Федерация, Волгоградская область, Городищенский р-н, Кузьмичи п, Спартаковская ул
1.2.	Дополнительные сведения о местоположении земельного участка	—
2.	Площадь земельного участка \pm величина погрешности определения (вычисления) площади ($P \pm \Delta P$), м ²	1 415 \pm 13,00
3.	Формула, примененная для вычисления предельной погрешности определения площади земельного участка, с подставленными значениями и итоговые (вычисленные) значения	$3,5 * 0,10 * \sqrt{(1\ 415,00)} = 13$
4.	Площадь земельного участка согласно сведениям Единого государственного реестра недвижимости (Ркад), м ²	1 333,00
5.	Оценка расхождения P и Ркад ($P - P_{кад}$), м ²	82

1	2	3
6.	Предельный минимальный и максимальный размеры земельного участка (Р _{мин} и Р _{макс}), м ²	Р _{мин} = Р _{мин} = 400 Р _{макс} = Р _{макс} = 3 000
7.	Кадастровый или иной государственный учетный номер (инвентарный) здания, сооружения, объекта незавершенного строительства, расположенного на земельном участке	—
8.	Вид (виды) разрешенного использования	для индивидуального жилищного строительства
8.1.	Дополнительные сведения об использовании земельного участка	—
9.	Сведения о земельных участках (землях общего пользования, территории общего пользования), посредством которых обеспечивается доступ	Земли общего пользования
10.	Иные сведения	—

4. Пояснения к сведениям об уточняемом земельном участке с кадастровым номером 34:03:110001:79 :

1.	—
----	---

1. Сведения о характерных точках границ уточняемого земельного участка с кадастровым номером 34:03:110001:82 :

Система координат МСК-34, зона 1 Зона № 1

Обозначение характерных точек границ	Координаты, м				Метод определения координат	Формулы, примененные для расчета средней квадратической погрешности определения координат характерных точек границ (Mt), с подставленными в такие формулы значениями и итоговые (вычисленные) значения Mt, м	Описание закрепления точки
	содержатся в Едином государственном реестре недвижимости		определены в результате выполнения комплексных кадастровых работ				
	X	Y	X	Y			
1	2	3	4	5	6	7	8
321	504 853,01	1 395 982,98	—	—	Метод спутниковых геодезических измерений (определений)	0,10	—
526	504 850,53	1 395 981,58	—	—			
527	504 850,00	1 395 982,54	—	—			
528	504 849,50	1 395 982,62	—	—			
529	504 848,10	1 395 981,99	—	—			

1	2	3	4	5	6	7	8
530	504 847,87	1 395 981,38	—	—	Метод спутниковых геодезических измерений (определений)	0,10	—
531	504 848,42	1 395 980,43	—	—			
532	504 845,96	1 395 979,01	—	—			
533	504 849,04	1 395 974,09	—	—			
534	504 853,28	1 395 976,54	—	—			
535	504 854,57	1 395 974,52	—	—			
322	504 857,05	1 395 975,85	—	—			
н536У	—	—	504 854,18	1 395 983,69		$\sqrt{(0,08^2 + 0,06^2)} = 0,10$	
н537У	—	—	504 851,70	1 395 982,29			
н538У	—	—	504 851,17	1 395 983,25			
н539У	—	—	504 850,67	1 395 983,33			
н540У	—	—	504 849,27	1 395 982,70			
н541У	—	—	504 849,04	1 395 982,09			
н542У	—	—	504 849,59	1 395 981,14			
н543У	—	—	504 847,13	1 395 979,72			
н544У	—	—	504 850,21	1 395 974,80			
н545У	—	—	504 854,45	1 395 977,25			

1	2	3	4	5	6	7	8
н546У	—	—	504 855,74	1 395 975,23	Метод спутниковых геодезических измерений (определений)	$\sqrt{(0,08^2 + 0,06^2)} = 0,10$	—
н547У	—	—	504 858,22	1 395 976,56			
321	504 853,01	1 395 982,98	—	—		0,10	

2. Сведения о частях границ уточняемого земельного участка с кадастровым номером 34:03:110001:82 :

Обозначение части границ		Горизонтальное проложение (S), м	Описание прохождения части границ	Сведения о согласовании местоположения границ (согласовано/спорное)
от т.	до т.			
1	2	3	4	5
н536У	н537У	2,85	—	согласовано
н537У	н538У	1,10		
н538У	н539У	0,51		
н539У	н540У	1,54		
н540У	н541У	0,65		
н541У	н542У	1,10		
н542У	н543У	2,84		
н543У	н544У	5,80		
н544У	н545У	4,90		
н545У	н546У	2,40		
н546У	н547У	2,81		
н547У	н536У	8,20		

3. Сведения о характеристиках уточняемого земельного участка с кадастровым номером 34:03:110001:82 :

№ п/п	Наименование характеристики	Значение характеристики
1	2	3
1.	Адрес земельного участка	—
1.1.	Сведения о местоположении земельного участка (при отсутствии адреса) в структурированном в соответствии с федеральной информационной адресной системой виде	Российская Федерация, Волгоградская область, Городищенский р-н, Кузьмичи п
1.2.	Дополнительные сведения о местоположении земельного участка	—
2.	Площадь земельного участка ± величина погрешности определения (вычисления) площади ($P \pm \Delta P$), м ²	56 ± 3,00

1	2	3
3.	Формула, примененная для вычисления предельной погрешности определения площади земельного участка, с подставленными значениями и итоговые (вычисленные) значения	$3,5*0,10*\sqrt{(56,00)} = 3$
4.	Площадь земельного участка согласно сведениям Единого государственного реестра недвижимости (Ркад), м ²	56,00
5.	Оценка расхождения Р и Ркад (Р - Ркад), м ²	0
6.	Предельный минимальный и максимальный размеры земельного участка (Рмин и Рмакс), м ²	Рмин = Рмин = 400 Рмакс = Рмакс = 3 000
7.	Кадастровый или иной государственный учетный номер (инвентарный) здания, сооружения, объекта незавершенного строительства, расположенного на земельном участке	—
8.	Вид (виды) разрешенного использования	для размещения торгового павильона
8.1.	Дополнительные сведения об использовании земельного участка	—
9.	Сведения о земельных участках (землях общего пользования, территории общего пользования), посредством которых обеспечивается доступ	Земли общего пользования
10.	Иные сведения	—

4. Пояснения к сведениям об уточняемом земельном участке с кадастровым номером 34:03:110001:82 :

1.	—
----	---

1. Сведения о характерных точках границ уточняемого земельного участка с кадастровым номером 34:03:110001:83 :

Система координат МСК-34, зона 1 Зона № 1

Обозначение характерных точек границ	Координаты, м				Метод определения координат	Формулы, примененные для расчета средней квадратической погрешности определения координат характерных точек границ (Mt), с подставленными в такие формулы значениями и итоговые (вычисленные) значения Mt, м	Описание закрепления точки
	содержатся в Едином государственном реестре недвижимости		определены в результате выполнения комплексных кадастровых работ				
	X	Y	X	Y			
1	2	3	4	5	6	7	8
548	9 387,98	11 716,40	—	—	Метод спутниковых геодезических измерений (определений)	0,10	—

1	2	3	4	5	6	7	8
549	9 373,46	11 736,38	—	—	Метод спутниковых геодезических измерений (определений)	0,10	—
550	9 347,45	11 719,23	—	—			
551	9 360,63	11 701,55	—	—			
552	9 363,80	11 697,49	—	—			
н553У	—	—	504 429,35	1 396 803,72		$\sqrt{(0,08^2 + 0,06^2)} = 0,10$	
н554У	—	—	504 414,99	1 396 823,83			
н555У	—	—	504 392,70	1 396 808,15			
н556У	—	—	504 390,15	1 396 806,58			
н557У	—	—	504 387,78	1 396 805,43			
н558У	—	—	504 403,62	1 396 783,74			
548	9 387,98	11 716,40	—	—	0,10		

2. Сведения о частях границ уточняемого земельного участка с кадастровым номером 34:03:110001:83 :

Обозначение части границ		Горизонтальное проложение (S), м	Описание прохождения части границ	Сведения о согласовании местоположения границ (согласовано/спорное)
от т.	до т.			
1	2	3	4	5
н553У	н554У	24,71	—	согласовано
н554У	н555У	27,25		
н555У	н556У	2,99		
н556У	н557У	2,63		
н557У	н558У	26,86		
н558У	н553У	32,58		

3. Сведения о характеристиках уточняемого земельного участка с кадастровым номером 34:03:110001:83 :

№ п/п	Наименование характеристики	Значение характеристики
-------	-----------------------------	-------------------------

1	2	3
1.	Адрес земельного участка	—
1.1.	Сведения о местоположении земельного участка (при отсутствии адреса) в структурированном в соответствии с федеральной информационной адресной системой виде	Российская Федерация, Волгоградская область, Городищенский р-н, Кузьмичи п, Полевая ул
1.2.	Дополнительные сведения о местоположении земельного участка	—
2.	Площадь земельного участка ± величина погрешности определения (вычисления) площади ($P \pm \Delta P$), м ²	834 ± 10,00
3.	Формула, примененная для вычисления предельной погрешности определения площади земельного участка, с подставленными значениями и итоговые (вычисленные) значения	$3,5 * 0,10 * \sqrt{(834,00)} = 10$
4.	Площадь земельного участка согласно сведениям Единого государственного реестра недвижимости (Ркад), м ²	810,00
5.	Оценка расхождения P и Ркад ($P - P_{кад}$), м ²	24
6.	Предельный минимальный и максимальный размеры земельного участка (Рмин и Рмакс), м ²	Рмин = Рмин = 400 Рмакс = Рмакс = 3 000
7.	Кадастровый или иной государственный учетный номер (инвентарный) здания, сооружения, объекта незавершенного строительства, расположенного на земельном участке	34:03:110001:814
8.	Вид (виды) разрешенного использования	для индивидуального жилищного строительства и ведения личного подсобного хозяйства
8.1.	Дополнительные сведения об использовании земельного участка	—
9.	Сведения о земельных участках (землях общего пользования, территории общего пользования), посредством которых обеспечивается доступ	Земли общего пользования
10.	Иные сведения	—
4. Пояснения к сведениям об уточняемом земельном участке с кадастровым номером		34:03:110001:83 :
1.	—	—

1. Сведения о характерных точках границ уточняемого земельного участка с кадастровым номером 34:03:110001:84 :
 Система координат МСК-34, зона 1 Зона № 1

Обозначение характерных точек границ	Координаты, м				Метод определения координат	Формулы, примененные для расчета средней квадратической погрешности определения координат характерных точек границ (Mt), с подставленными в такие формулы значениями и итоговые (вычисленные) значения Mt, м	Описание закрепления точки
	содержатся в Едином государственном реестре недвижимости		определены в результате выполнения комплексных кадастровых работ				
	X	Y	X	Y			
1	2	3	4	5	6	7	8
559	9 782,58	10 788,04	—	—	Метод спутниковых геодезических измерений (определений)	0,10	—
560	9 777,27	10 796,09	—	—			
561	9 756,40	10 782,31	—	—			
562	9 761,72	10 774,26	—	—			
н563У	—	—	504 751,44	1 395 762,29		$\sqrt{(0,08^2 + 0,06^2)} = 0,10$	
н564У	—	—	504 747,48	1 395 769,60			
н565У	—	—	504 730,75	1 395 759,59			
н566У	—	—	504 734,61	1 395 752,98			
559	9 782,58	10 788,04	—	—		0,10	

2. Сведения о частях границ уточняемого земельного участка с кадастровым номером 34:03:110001:84 :

Обозначение части границ		Горизонтальное проложение (S), м	Описание прохождения части границ	Сведения о согласовании местоположения границ (согласовано/спорное)
от т.	до т.			
1	2	3	4	5
н563У	н564У	8,31	—	согласовано
н564У	н565У	19,50		

1	2	3	4	5
н565У	н566У	7,65	—	согласовано
н566У	н563У	19,23		

3. Сведения о характеристиках уточняемого земельного участка с кадастровым номером 34:03:110001:84 :

№ п/п	Наименование характеристики	Значение характеристики
1	2	3
1.	Адрес земельного участка	—
1.1.	Сведения о местоположении земельного участка (при отсутствии адреса) в структурированном в соответствии с федеральной информационной адресной системой виде	Российская Федерация, Волгоградская область, Городищенский р-н, Кузьмичи п, Макаренко ул
1.2.	Дополнительные сведения о местоположении земельного участка	—
2.	Площадь земельного участка ± величина погрешности определения (вычисления) площади ($P \pm \Delta P$), м ²	155 ± 4,00
3.	Формула, примененная для вычисления предельной погрешности определения площади земельного участка, с подставленными значениями и итоговые (вычисленные) значения	$3,5 * 0,10 * \sqrt{(155,00)} = 4$
4.	Площадь земельного участка согласно сведениям Единого государственного реестра недвижимости (Ркад), м ²	241,00
5.	Оценка расхождения Р и Ркад ($P - P_{кад}$), м ²	86
6.	Предельный минимальный и максимальный размеры земельного участка (Рмин и Рмакс), м ²	Рмин = Рмин = 400 Рмакс = Рмакс = 3 000
7.	Кадастровый или иной государственный учетный номер (инвентарный) здания, сооружения, объекта незавершенного строительства, расположенного на земельном участке	—
8.	Вид (виды) разрешенного использования	для индивидуального жилищного строительства
8.1.	Дополнительные сведения об использовании земельного участка	—
9.	Сведения о земельных участках (землях общего пользования, территории общего пользования), посредством которых обеспечивается доступ	Земли общего пользования
10.	Иные сведения	—

4. Пояснения к сведениям об уточняемом земельном участке с кадастровым номером 34:03:110001:84 :

1.	—
----	---

1. Сведения о характерных точках границ уточняемого земельного участка с кадастровым номером 34:03:110001:86 :
 Система координат МСК-34, зона 1 Зона № 1

Обозначение характерных точек границ	Координаты, м				Метод определения координат	Формулы, примененные для расчета средней квадратической погрешности определения координат характерных точек границ (Mt), с подставленными в такие формулы значениями и итоговые (вычисленные) значения Mt, м	Описание закрепления точки
	содержатся в Едином государственном реестре недвижимости		определены в результате выполнения комплексных кадастровых работ				
	X	Y	X	Y			
1	2	3	4	5	6	7	8
567	9 146,74	11 755,57	—	—	Метод спутниковых геодезических измерений (определений)	0,10	—
568	9 162,21	11 769,55	—	—			
569	9 135,94	11 804,80	—	—			
570	9 120,17	11 792,66	—	—			
н571У	—	—	504 149,89	1 396 748,99		$\sqrt{(0,08^2 + 0,06^2)} = 0,10$	
н572У	—	—	504 165,34	1 396 763,60			
н573У	—	—	504 155,63	1 396 776,02			
н574У	—	—	504 130,93	1 396 807,01			
н575У	—	—	504 114,98	1 396 795,87			
н576У	—	—	504 115,08	1 396 794,88			
н577У	—	—	504 120,13	1 396 788,11			
567	9 146,74	11 755,57	—	—		0,10	

2. Сведения о частях границ уточняемого земельного участка с кадастровым номером 34:03:110001:86 :

Обозначение части границ		Горизонтальное проложение (S), м	Описание прохождения части границ	Сведения о согласовании местоположения границ (согласовано/спорное)
от т.	до т.			
1	2	3	4	5
н571У	н572У	21,26	—	согласовано
н572У	н573У	15,77		
н573У	н574У	39,63		
н574У	н575У	19,46		
н575У	н576У	1,00		
н576У	н577У	8,45		
н577У	н571У	49,15		

3. Сведения о характеристиках уточняемого земельного участка с кадастровым номером 34:03:110001:86 :

№ п/п	Наименование характеристики	Значение характеристики
1	2	3
1.	Адрес земельного участка	—
1.1.	Сведения о местоположении земельного участка (при отсутствии адреса) в структурированном в соответствии с федеральной информационной адресной системой виде	Российская Федерация, Волгоградская область, Городищенский р-н, Кузьмичи п, Полевая ул
1.2.	Дополнительные сведения о местоположении земельного участка	—
2.	Площадь земельного участка ± величина погрешности определения (вычисления) площади ($P \pm \Delta P$), м ²	1 175 ± 12,00
3.	Формула, примененная для вычисления предельной погрешности определения площади земельного участка, с подставленными значениями и итоговые (вычисленные) значения	$3,5 * 0,10 * \sqrt{(1\ 175,00)} = 12$
4.	Площадь земельного участка согласно сведениям Единого государственного реестра недвижимости (Ркад), м ²	910,00
5.	Оценка расхождения Р и Ркад ($P - P_{кад}$), м ²	265
6.	Предельный минимальный и максимальный размеры земельного участка (Рмин и Рмакс), м ²	Рмин = Рмин = 400 Рмакс = Рмакс = 3 000
7.	Кадастровый или иной государственный учетный номер (инвентарный) здания, сооружения, объекта незавершенного строительства, расположенного на земельном участке	34:03:110001:765
8.	Вид (виды) разрешенного использования	для индивидуального жилищного строительства

1	2	3
8.1.	Дополнительные сведения об использовании земельного участка	—
9.	Сведения о земельных участках (землях общего пользования, территории общего пользования), посредством которых обеспечивается доступ	Земли общего пользования
10.	Иные сведения	—

4. Пояснения к сведениям об уточняемом земельном участке с кадастровым номером 34:03:110001:86 :

1.	—
----	---

1. Сведения о характерных точках границ уточняемого земельного участка с кадастровым номером 34:03:110001:89 :
 Система координат МСК-34, зона 1 Зона № 1

Обозначение характерных точек границ	Координаты, м				Метод определения координат	Формулы, примененные для расчета средней квадратической погрешности определения координат характерных точек границ (Mt), с подставленными в такие формулы значениями и итоговые (вычисленные) значения Mt, м	Описание закрепления точки
	содержатся в Едином государственном реестре недвижимости		определены в результате выполнения комплексных кадастровых работ				
	X	Y	X	Y			
1	2	3	4	5	6	7	8
578	9 415,75	11 668,20	—	—	Метод спутниковых геодезических измерений (определений)	0,10	—
579	9 393,38	11 709,08	—	—			
580	9 369,13	11 693,89	—	—			
581	9 387,85	11 655,63	—	—			
н582У	—	—	504 387,30	1 396 657,29		$\sqrt{(0,08^2 + 0,06^2)} = 0,10$	
н583У	—	—	504 415,45	1 396 668,78			
н584У	—	—	504 389,74	1 396 715,66			
н585У	—	—	504 385,19	1 396 716,55			

1	2	3	4	5	6	7	8
н586У	—	—	504 364,02	1 396 707,89	Метод спутниковых геодезических измерений (определений)	$\sqrt{(0,08^2 + 0,06^2)} = 0,10$	—
н587У	—	—	504 369,92	1 396 692,83			
н588У	—	—	504 372,47	1 396 688,75			
н589У	—	—	504 375,17	1 396 682,91			
н590У	—	—	504 375,81	1 396 683,18			
н591У	—	—	504 376,29	1 396 682,08			
н592У	—	—	504 375,78	1 396 681,82			
578	9 415,75	11 668,20	—	—		0,10	

2. Сведения о частях границ уточняемого земельного участка с кадастровым номером 34:03:110001:89 :

Обозначение части границ		Горизонтальное проложение (S), м	Описание прохождения части границ	Сведения о согласовании местоположения границ (согласовано/спорное)
от т.	до т.			
1	2	3	4	5
н582У	н583У	30,40	—	согласовано
н583У	н584У	53,47		
н584У	н585У	4,64		
н585У	н586У	22,87		
н586У	н587У	16,17		
н587У	н588У	4,81		
н588У	н589У	6,43		
н589У	н590У	0,69		
н590У	н591У	1,20		
н591У	н592У	0,57		
н592У	н582У	27,10		

3. Сведения о характеристиках уточняемого земельного участка с кадастровым номером 34:03:110001:89 :

№ п/п	Наименование характеристики	Значение характеристики
1	2	3

1	2	3
1.	Адрес земельного участка	—
1.1.	Сведения о местоположении земельного участка (при отсутствии адреса) в структурированном в соответствии с федеральной информационной адресной системой виде	Российская Федерация, Волгоградская область, Городищенский р-н, Кузьмичи п, Дружбы ул
1.2.	Дополнительные сведения о местоположении земельного участка	—
2.	Площадь земельного участка ± величина погрешности определения (вычисления) площади ($P \pm \Delta P$), м ²	1 593 ± 14,00
3.	Формула, примененная для вычисления предельной погрешности определения площади земельного участка, с подставленными значениями и итоговые (вычисленные) значения	$3,5*0,10*\sqrt{(1\ 593,00)} = 14$
4.	Площадь земельного участка согласно сведениям Единого государственного реестра недвижимости (Ркад), м ²	1 317,00
5.	Оценка расхождения Р и Ркад ($P - P_{кад}$), м ²	276
6.	Предельный минимальный и максимальный размеры земельного участка (Рмин и Рмакс), м ²	Рмин = Рмин = 400 Рмакс = Рмакс = 3 000
7.	Кадастровый или иной государственный учетный номер (инвентарный) здания, сооружения, объекта незавершенного строительства, расположенного на земельном участке	—
8.	Вид (виды) разрешенного использования	для индивидуального жилищного строительства
8.1.	Дополнительные сведения об использовании земельного участка	—
9.	Сведения о земельных участках (землях общего пользования, территории общего пользования), посредством которых обеспечивается доступ	Земли общего пользования
10.	Иные сведения	—
4. Пояснения к сведениям об уточняемом земельном участке с кадастровым номером		34:03:110001:89 :
1.	—	—

1. Сведения о характерных точках границ уточняемого земельного участка с кадастровым номером 34:03:110001:90 :
 Система координат МСК-34, зона 1 Зона № 1

Обозначение характерных точек границ	Координаты, м				Метод определения координат	Формулы, примененные для расчета средней квадратической погрешности определения координат характерных точек границ (Mt), с подставленными в такие формулы значениями и итоговые (вычисленные) значения Mt, м	Описание закрепления точки
	содержатся в Едином государственном реестре недвижимости		определены в результате выполнения комплексных кадастровых работ				
	X	Y	X	Y			
1	2	3	4	5	6	7	8
593	9 257,23	11 410,58	—	—	Метод спутниковых геодезических измерений (определений)	0,10	—
594	9 253,25	11 425,56	—	—			
595	9 246,04	11 432,39	—	—			
596	9 244,86	11 432,19	—	—			
597	9 245,31	11 430,04	—	—			
598	9 211,98	11 426,06	—	—			
599	9 204,32	11 424,34	—	—			
600	9 210,00	11 400,10	—	—			
н601У	—	—	504 256,10	1 396 410,29			
н602У	—	—	504 253,35	1 396 425,32			
н603У	—	—	504 244,26	1 396 433,06			
н604У	—	—	504 245,02	1 396 431,02	$\sqrt{(0,08^2 + 0,06^2)} = 0,10$		

1	2	3	4	5	6	7	8
н605У	—	—	504 245,57	1 396 428,84	Метод спутниковых геодезических измерений (определений)	$\sqrt{(0,08^2 + 0,06^2)} = 0,10$	—
н606У	—	—	504 212,46	1 396 423,98			
н607У	—	—	504 204,70	1 396 422,12			
н608У	—	—	504 210,12	1 396 398,43			
593	9 257,23	11 410,58	—	—		0,10	

2. Сведения о частях границ уточняемого земельного участка с кадастровым номером 34:03:110001:90 :

Обозначение части границ		Горизонтальное проложение (S), м	Описание прохождения части границ	Сведения о согласовании местоположения границ (согласовано/спорное)
от т.	до т.			
1	2	3	4	5
н601У	н602У	15,28	—	согласовано
н602У	н603У	11,94		
н603У	н604У	2,18		
н604У	н605У	2,25		
н605У	н606У	33,46		
н606У	н607У	7,98		
н607У	н608У	24,30		
н608У	н601У	47,48		

3. Сведения о характеристиках уточняемого земельного участка с кадастровым номером 34:03:110001:90 :

№ п/п	Наименование характеристики	Значение характеристики
1	2	3
1.	Адрес земельного участка	—
1.1.	Сведения о местоположении земельного участка (при отсутствии адреса) в структурированном в соответствии с федеральной информационной адресной системой виде	Российская Федерация, Волгоградская область, Городищенский р-н, Кузьмичи п, Героев Сталинграда ул
1.2.	Дополнительные сведения о местоположении земельного участка	—
2.	Площадь земельного участка ± величина погрешности определения (вычисления) площади ($P \pm \Delta P$), м ²	1 071 ± 11,00

1	2	3
3.	Формула, примененная для вычисления предельной погрешности определения площади земельного участка, с подставленными значениями и итоговые (вычисленные) значения	$3,5*0,10*\sqrt{(1\ 071,00)} = 11$
4.	Площадь земельного участка согласно сведениям Единого государственного реестра недвижимости (Ркад), м ²	1 100,00
5.	Оценка расхождения Р и Ркад (Р - Ркад), м ²	29
6.	Предельный минимальный и максимальный размеры земельного участка (Рмин и Рмакс), м ²	Рмин = Рмин = 400 Рмакс = Рмакс = 3 000
7.	Кадастровый или иной государственный учетный номер (инвентарный) здания, сооружения, объекта незавершенного строительства, расположенного на земельном участке	—
8.	Вид (виды) разрешенного использования	приусадебный участок
8.1.	Дополнительные сведения об использовании земельного участка	—
9.	Сведения о земельных участках (землях общего пользования, территории общего пользования), посредством которых обеспечивается доступ	Земли общего пользования
10.	Иные сведения	—

4. Пояснения к сведениям об уточняемом земельном участке с кадастровым номером 34:03:110001:90 :

1.	—
----	---

1. Сведения о характерных точках границ уточняемого земельного участка с кадастровым номером 34:03:110001:91 :
Система координат МСК-34, зона 1 Зона № 1

Обозначение характерных точек границ	Координаты, м				Метод определения координат	Формулы, примененные для расчета средней квадратической погрешности определения координат характерных точек границ (Mt), с подставленными в такие формулы значениями и итоговые (вычисленные) значения Mt, м	Описание закрепления точки
	содержатся в Едином государственном реестре недвижимости		определены в результате выполнения комплексных кадастровых работ				
	X	Y	X	Y			
1	2	3	4	5	6	7	8
609	9 806,13	11 342,78	—	—	Метод спутниковых геодезических измерений (определений)	0,10	—

1	2	3	4	5	6	7	8
610	9 781,94	11 304,96	—	—	Метод спутниковых геодезических измерений (определений)	0,10	—
611	9 795,34	11 296,97	—	—			
612	9 818,25	11 335,36	—	—			
н613У	—	—	504 818,87	1 396 333,98		$\sqrt{(0,08^2 + 0,06^2)} = 0,10$	
н614У	—	—	504 806,78	1 396 340,94			
н615У	—	—	504 806,56	1 396 340,54			
н616У	—	—	504 802,80	1 396 334,39			
н617У	—	—	504 799,26	1 396 330,04			
н618У	—	—	504 784,23	1 396 307,19			
н619У	—	—	504 782,83	1 396 304,47			
н620У	—	—	504 782,46	1 396 303,70			
н621У	—	—	504 796,20	1 396 296,10			
н622У	—	—	504 799,40	1 396 301,87			
н623У	—	—	504 806,44	1 396 314,55			
н624У	—	—	504 807,26	1 396 316,02			
н625У	—	—	504 812,74	1 396 324,90			
н626У	—	—	504 815,59	1 396 329,13			

1	2	3	4	5	6	7	8
н627У	—	—	504 816,01	1 396 328,85	Метод спутниковых геодезических измерений (определений)	$\sqrt{(0,08^2 + 0,06^2)} = 0,10$	—
609	9 806,13	11 342,78	—	—		0,10	

2. Сведения о частях границ уточняемого земельного участка с кадастровым номером 34:03:110001:91 :

Обозначение части границ		Горизонтальное проложение (S), м	Описание прохождения части границ	Сведения о согласовании местоположения границ (согласовано/спорное)
от т.	до т.			
1	2	3	4	5
н613У	н614У	13,95	—	согласовано
н614У	н615У	0,46		
н615У	н616У	7,21		
н616У	н617У	5,61		
н617У	н618У	27,35		
н618У	н619У	3,06		
н619У	н620У	0,85		
н620У	н621У	15,70		
н621У	н622У	6,60		
н622У	н623У	14,50		
н623У	н624У	1,68		
н624У	н625У	10,43		
н625У	н626У	5,10		
н626У	н627У	0,50		
н627У	н613У	5,87		

3. Сведения о характеристиках уточняемого земельного участка с кадастровым номером 34:03:110001:91 :

№ п/п	Наименование характеристики	Значение характеристики
1	2	3
1.	Адрес земельного участка	—
1.1.	Сведения о местоположении земельного участка (при отсутствии адреса) в структурированном в соответствии с федеральной информационной адресной системой виде	Российская Федерация, Волгоградская область, Городищенский р-н, Кузьмичи п, Кузьмичевская ул, уч 42/1
1.2.	Дополнительные сведения о местоположении земельного участка	—
2.	Площадь земельного участка ± величина погрешности определения (вычисления) площади ($P \pm \Delta P$), м ²	649 ± 9,00

1	2	3
3.	Формула, примененная для вычисления предельной погрешности определения площади земельного участка, с подставленными значениями и итоговые (вычисленные) значения	$3,5*0,10*\sqrt{(649,00)} = 9$
4.	Площадь земельного участка согласно сведениям Единого государственного реестра недвижимости (Ркад), м ²	668,00
5.	Оценка расхождения Р и Ркад (Р - Ркад), м ²	19
6.	Предельный минимальный и максимальный размеры земельного участка (Рмин и Рмакс), м ²	Рмин = Рмин = 400 Рмакс = Рмакс = 3 000
7.	Кадастровый или иной государственный учетный номер (инвентарный) здания, сооружения, объекта незавершенного строительства, расположенного на земельном участке	—
8.	Вид (виды) разрешенного использования	для эксплуатации изолированной части жилого дома
8.1.	Дополнительные сведения об использовании земельного участка	—
9.	Сведения о земельных участках (землях общего пользования, территории общего пользования), посредством которых обеспечивается доступ	Земли общего пользования
10.	Иные сведения	—

4. Пояснения к сведениям об уточняемом земельном участке с кадастровым номером 34:03:110001:91 :

1.	—
----	---

1. Сведения о характерных точках границ уточняемого земельного участка с кадастровым номером 34:03:110001:92 :
Система координат МСК-34, зона 1 Зона № 1

Обозначение характерных точек границ	Координаты, м				Метод определения координат	Формулы, примененные для расчета средней квадратической погрешности определения координат характерных точек границ (Mt), с подставленными в такие формулы значениями и итоговые (вычисленные) значения Mt, м	Описание закрепления точки
	содержатся в Едином государственном реестре недвижимости		определены в результате выполнения комплексных кадастровых работ				
	X	Y	X	Y			
1	2	3	4	5	6	7	8
628	9 945,20	11 385,15	—	—	Метод спутниковых геодезических измерений (определений)	0,10	—

1	2	3	4	5	6	7	8
629	9 928,58	11 395,73	—	—	Метод спутниковых геодезических измерений (определений)	0,10	—
630	9 908,92	11 364,99	—	—			
631	9 926,25	11 353,95	—	—			
н632У	—	—	504 927,17	1 396 352,76		$\sqrt{(0,08^2 + 0,06^2)} = 0,10$	
н633У	—	—	504 951,35	1 396 392,26			
н634У	—	—	504 935,43	1 396 403,19			
н635У	—	—	504 932,62	1 396 399,26			
н636У	—	—	504 928,48	1 396 392,69			
н637У	—	—	504 922,65	1 396 384,97			
н638У	—	—	504 918,69	1 396 377,97			
н639У	—	—	504 910,11	1 396 364,01			
628	9 945,20	11 385,15	—	—			

2. Сведения о частях границ уточняемого земельного участка с кадастровым номером 34:03:110001:92 :

Обозначение части границ		Горизонтальное проложение (S), м	Описание прохождения части границ	Сведения о согласовании местоположения границ (согласовано/спорное)
от т.	до т.			
1	2	3	4	5
н632У	н633У	46,31	—	согласовано
н633У	н634У	19,31		
н634У	н635У	4,83		
н635У	н636У	7,77		
н636У	н637У	9,67		
н637У	н638У	8,04		
н638У	н639У	16,39		

1	2	3	4	5
н639У	н632У	20,44	—	согласовано
3. Сведения о характеристиках уточняемого земельного участка с кадастровым номером			34:03:110001:92 :	
№ п/п	Наименование характеристики		Значение характеристики	
1	2		3	
1.	Адрес земельного участка		—	
1.1.	Сведения о местоположении земельного участка (при отсутствии адреса) в структурированном в соответствии с федеральной информационной адресной системой виде		Российская Федерация, Волгоградская область, Городищенский р-н, Кузьмичи п, Молодежная ул	
1.2.	Дополнительные сведения о местоположении земельного участка		—	
2.	Площадь земельного участка ± величина погрешности определения (вычисления) площади ($P \pm \Delta P$), м ²		938 ± 11,00	
3.	Формула, примененная для вычисления предельной погрешности определения площади земельного участка, с подставленными значениями и итоговые (вычисленные) значения		$3,5*0,10*\sqrt{(938,00)} = 11$	
4.	Площадь земельного участка согласно сведениям Единого государственного реестра недвижимости (Ркад), м ²		734,00	
5.	Оценка расхождения Р и Ркад ($P - P_{кад}$), м ²		204	
6.	Предельный минимальный и максимальный размеры земельного участка ($R_{мин}$ и $R_{макс}$), м ²		$R_{мин} = R_{мин} = 400$ $R_{макс} = R_{макс} = 3\ 000$	
7.	Кадастровый или иной государственный учетный номер (инвентарный) здания, сооружения, объекта незавершенного строительства, расположенного на земельном участке		34:03:110001:687	
8.	Вид (виды) разрешенного использования		для индивидуального жилищного строительства	
8.1.	Дополнительные сведения об использовании земельного участка		—	
9.	Сведения о земельных участках (землях общего пользования, территории общего пользования), посредством которых обеспечивается доступ		Земли общего пользования	
10.	Иные сведения		—	
4. Пояснения к сведениям об уточняемом земельном участке с кадастровым номером			34:03:110001:92 :	
1.			—	

1. Сведения о характерных точках границ уточняемого земельного участка с кадастровым номером 34:03:110001:93 :
 Система координат МСК-34, зона 1 Зона № 1

Обозначение характерных точек границ	Координаты, м				Метод определения координат	Формулы, примененные для расчета средней квадратической погрешности определения координат характерных точек границ (Mt), с подставленными в такие формулы значениями и итоговые (вычисленные) значения Mt, м	Описание закрепления точки
	содержатся в Едином государственном реестре недвижимости		определены в результате выполнения комплексных кадастровых работ				
	X	Y	X	Y			
1	2	3	4	5	6	7	8
640	9 004,22	11 782,49	—	—	Метод спутниковых геодезических измерений (определений)	0,10	—
641	9 001,24	11 778,47	—	—			
642	8 972,80	11 740,05	—	—			
643	8 969,80	11 735,99	—	—			
644	8 992,38	11 719,27	—	—			
645	9 028,78	11 748,78	—	—			
646	9 030,17	11 757,04	—	—			
н647У	—	—	504 030,94	1 396 750,07		$\sqrt{(0,08^2 + 0,06^2)} = 0,10$	
н648У	—	—	504 030,08	1 396 758,02			
н649У	—	—	504 003,82	1 396 785,46			
н650У	—	—	504 000,70	1 396 780,73			
н651У	—	—	503 997,11	1 396 775,78			

1	2	3	4	5	6	7	8
н652У	—	—	503 972,83	1 396 741,66	Метод спутниковых геодезических измерений (определений)	$\sqrt{(0,08^2 + 0,06^2)} = 0,10$	—
н653У	—	—	503 970,62	1 396 738,60			
н654У	—	—	503 994,26	1 396 721,96			
640	9 004,22	11 782,49	—	—		0,10	

2. Сведения о частях границ уточняемого земельного участка с кадастровым номером 34:03:110001:93 :

Обозначение части границ		Горизонтальное проложение (S), м	Описание прохождения части границ	Сведения о согласовании местоположения границ (согласовано/спорное)
от т.	до т.			
1	2	3	4	5
н647У	н648У	8,00	—	согласовано
н648У	н649У	37,98		
н649У	н650У	5,67		
н650У	н651У	6,11		
н651У	н652У	41,88		
н652У	н653У	3,77		
н653У	н654У	28,91		
н654У	н647У	46,21		

3. Сведения о характеристиках уточняемого земельного участка с кадастровым номером 34:03:110001:93 :

№ п/п	Наименование характеристики	Значение характеристики
1	2	3
1.	Адрес земельного участка	—
1.1.	Сведения о местоположении земельного участка (при отсутствии адреса) в структурированном в соответствии с федеральной информационной адресной системой виде	Российская Федерация, Волгоградская область, Городищенский р-н, Кузьмичи п, Дружбы ул
1.2.	Дополнительные сведения о местоположении земельного участка	—
2.	Площадь земельного участка ± величина погрешности определения (вычисления) площади ($P \pm \Delta P$), м ²	1 948 ± 15,00

1	2	3
3.	Формула, примененная для вычисления предельной погрешности определения площади земельного участка, с подставленными значениями и итоговые (вычисленные) значения	$3,5*0,10*\sqrt{(1\ 948,00)} = 15$
4.	Площадь земельного участка согласно сведениям Единого государственного реестра недвижимости (Ркад), м ²	1 914,00
5.	Оценка расхождения Р и Ркад (Р - Ркад), м ²	34
6.	Предельный минимальный и максимальный размеры земельного участка (Рмин и Рмакс), м ²	Рмин = Рмин = 400 Рмакс = Рмакс = 3 000
7.	Кадастровый или иной государственный учетный номер (инвентарный) здания, сооружения, объекта незавершенного строительства, расположенного на земельном участке	34:03:110001:759
8.	Вид (виды) разрешенного использования	для индивидуального жилищного строительства
8.1.	Дополнительные сведения об использовании земельного участка	—
9.	Сведения о земельных участках (землях общего пользования, территории общего пользования), посредством которых обеспечивается доступ	Земли общего пользования
10.	Иные сведения	—

4. Пояснения к сведениям об уточняемом земельном участке с кадастровым номером 34:03:110001:93 :

1.	—
----	---

1. Сведения о характерных точках границ уточняемого земельного участка с кадастровым номером 34:03:110001:94 :
Система координат МСК-34, зона 1 Зона № 1

Обозначение характерных точек границ	Координаты, м				Метод определения координат	Формулы, примененные для расчета средней квадратической погрешности определения координат характерных точек границ (Mt), с подставленными в такие формулы значениями и итоговые (вычисленные) значения Mt, м	Описание закрепления точки
	содержатся в Едином государственном реестре недвижимости		определены в результате выполнения комплексных кадастровых работ				
	X	Y	X	Y			
1	2	3	4	5	6	7	8
655	10 069,78	10 725,55	—	—	Метод спутниковых геодезических измерений (определений)	0,10	—

1	2	3	4	5	6	7	8
656	10 055,53	10 748,24	—	—	Метод спутниковых геодезических измерений (определений)	0,10	—
657	10 012,98	10 721,97	—	—			
658	10 026,75	10 699,68	—	—			
н659У	—	—	505 071,76	1 395 723,35		$\sqrt{(0,08^2 + 0,06^2)} = 0,10$	
н660У	—	—	505 060,05	1 395 743,26			
н661У	—	—	505 057,41	1 395 746,83			
н662У	—	—	505 013,58	1 395 722,13			
н663У	—	—	505 026,98	1 395 699,60			
655	10 069,78	10 725,55	—	—	0,10		

2. Сведения о частях границ уточняемого земельного участка с кадастровым номером 34:03:110001:94 :

Обозначение части границ		Горизонтальное проложение (S), м	Описание прохождения части границ	Сведения о согласовании местоположения границ (согласовано/спорное)
от т.	до т.			
1	2	3	4	5
н659У	н660У	23,10	—	согласовано
н660У	н661У	4,44		
н661У	н662У	50,31		
н662У	н663У	26,21		
н663У	н659У	50,69		

3. Сведения о характеристиках уточняемого земельного участка с кадастровым номером 34:03:110001:94 :

№ п/п	Наименование характеристики	Значение характеристики
1	2	3

1	2	3
1.	Адрес земельного участка	—
1.1.	Сведения о местоположении земельного участка (при отсутствии адреса) в структурированном в соответствии с федеральной информационной адресной системой виде	Российская Федерация, Волгоградская область, Городищенский р-н, Кузьмичи п, Мира ул
1.2.	Дополнительные сведения о местоположении земельного участка	—
2.	Площадь земельного участка ± величина погрешности определения (вычисления) площади ($P \pm \Delta P$), м ²	1 361 ± 13,00
3.	Формула, примененная для вычисления предельной погрешности определения площади земельного участка, с подставленными значениями и итоговые (вычисленные) значения	$3,5*0,10*\sqrt{(1\ 361,00)} = 13$
4.	Площадь земельного участка согласно сведениям Единого государственного реестра недвижимости (Ркад), м ²	1 300,00
5.	Оценка расхождения Р и Ркад ($P - P_{кад}$), м ²	61
6.	Предельный минимальный и максимальный размеры земельного участка (Рмин и Рмакс), м ²	Рмин = Рмин = 400 Рмакс = Рмакс = 3 000
7.	Кадастровый или иной государственный учетный номер (инвентарный) здания, сооружения, объекта незавершенного строительства, расположенного на земельном участке	34:03:110001:738
8.	Вид (виды) разрешенного использования	для индивидуального жилищного строительства
8.1.	Дополнительные сведения об использовании земельного участка	—
9.	Сведения о земельных участках (землях общего пользования, территории общего пользования), посредством которых обеспечивается доступ	Земли общего пользования
10.	Иные сведения	—
4. Пояснения к сведениям об уточняемом земельном участке с кадастровым номером		34:03:110001:94 :
1.	—	—

1. Сведения о характерных точках границ уточняемого земельного участка с кадастровым номером 34:03:110001:99 :
 Система координат МСК-34, зона 1 Зона № 1

Обозначение характерных точек границ	Координаты, м				Метод определения координат	Формулы, примененные для расчета средней квадратической погрешности определения координат характерных точек границ (Mt), с подставленными в такие формулы значениями и итоговые (вычисленные) значения Mt, м	Описание закрепления точки
	содержатся в Едином государственном реестре недвижимости		определены в результате выполнения комплексных кадастровых работ				
	X	Y	X	Y			
1	2	3	4	5	6	7	8
676	9 413,09	11 760,97	—	—	Метод спутниковых геодезических измерений (определений)	0,10	—
677	9 397,81	11 781,75	—	—			
678	9 372,27	11 762,47	—	—			
679	9 386,85	11 742,65	—	—			
н680У	—	—	504 413,29	1 396 760,62		$\sqrt{(0,08^2 + 0,06^2)} = 0,10$	
н681У	—	—	504 398,73	1 396 781,72			
н682У	—	—	504 373,24	1 396 762,01			
н683У	—	—	504 387,52	1 396 742,13			
676	9 413,09	11 760,97	—	—		0,10	

2. Сведения о частях границ уточняемого земельного участка с кадастровым номером 34:03:110001:99 :

Обозначение части границ		Горизонтальное проложение (S), м	Описание прохождения части границ	Сведения о согласовании местоположения границ (согласовано/спорное)
от т.	до т.			
1	2	3	4	5
н680У	н681У	25,64	—	согласовано
н681У	н682У	32,22		

1	2	3	4	5
н682У	н683У	24,48	—	согласовано
н683У	н680У	31,72		

3. Сведения о характеристиках уточняемого земельного участка с кадастровым номером 34:03:110001:99 :

№ п/п	Наименование характеристики	Значение характеристики
1	2	3
1.	Адрес земельного участка	—
1.1.	Сведения о местоположении земельного участка (при отсутствии адреса) в структурированном в соответствии с федеральной информационной адресной системой виде	Российская Федерация, Волгоградская область, Городищенский р-н, Кузьмичи п, Полевая ул
1.2.	Дополнительные сведения о местоположении земельного участка	—
2.	Площадь земельного участка ± величина погрешности определения (вычисления) площади ($P \pm \Delta P$), м ²	801 ± 10,00
3.	Формула, примененная для вычисления предельной погрешности определения площади земельного участка, с подставленными значениями и итоговые (вычисленные) значения	$3,5 * 0,10 * \sqrt{(801,00)} = 10$
4.	Площадь земельного участка согласно сведениям Единого государственного реестра недвижимости (Ркад), м ²	800,00
5.	Оценка расхождения Р и Ркад ($P - P_{кад}$), м ²	1
6.	Предельный минимальный и максимальный размеры земельного участка (Рмин и Рмакс), м ²	Рмин = Рмин = 400 Рмакс = Рмакс = 3 000
7.	Кадастровый или иной государственный учетный номер (инвентарный) здания, сооружения, объекта незавершенного строительства, расположенного на земельном участке	34:03:110001:780
8.	Вид (виды) разрешенного использования	приусадебный участок
8.1.	Дополнительные сведения об использовании земельного участка	—
9.	Сведения о земельных участках (землях общего пользования, территории общего пользования), посредством которых обеспечивается доступ	Земли общего пользования
10.	Иные сведения	—

4. Пояснения к сведениям об уточняемом земельном участке с кадастровым номером 34:03:110001:99 :

1.	—
----	---

1. Сведения о характерных точках границ уточняемого земельного участка с кадастровым номером 34:03:110001:100 :
 Система координат МСК-34, зона 1 Зона № 1

Обозначение характерных точек границ	Координаты, м				Метод определения координат	Формулы, примененные для расчета средней квадратической погрешности определения координат характерных точек границ (Mt), с подставленными в такие формулы значениями и итоговые (вычисленные) значения Mt, м	Описание закрепления точки
	содержатся в Едином государственном реестре недвижимости		определены в результате выполнения комплексных кадастровых работ				
	X	Y	X	Y			
1	2	3	4	5	6	7	8
684	9 247,01	11 054,79	—	—	Метод спутниковых геодезических измерений (определений)	0,10	—
685	9 268,41	11 067,71	—	—			
686	9 247,75	11 101,96	—	—			
687	9 226,34	11 089,04	—	—			
н688У	—	—	504 251,05	1 396 047,79		0,10	
н689У	—	—	504 272,07	1 396 060,97			
н690У	—	—	504 251,12	1 396 094,76			
н691У	—	—	504 250,80	1 396 095,39			
н692У	—	—	504 229,60	1 396 081,84			
н693У	—	—	504 246,82	1 396 053,80			
н694У	—	—	504 247,27	1 396 054,10			
684	9 247,01	11 054,79	—	—			

2. Сведения о частях границ уточняемого земельного участка с кадастровым номером 34:03:110001:100 :

Обозначение части границ		Горизонтальное проложение (S), м	Описание прохождения части границ	Сведения о согласовании местоположения границ (согласовано/спорное)
от т.	до т.			
1	2	3	4	5
н688У	н689У	24,81	—	согласовано
н689У	н690У	39,76		
н690У	н691У	0,71		
н691У	н692У	25,16		
н692У	н693У	32,91		
н693У	н694У	0,54		
н694У	н688У	7,36		

3. Сведения о характеристиках уточняемого земельного участка с кадастровым номером 34:03:110001:100 :

№ п/п	Наименование характеристики	Значение характеристики
1	2	3
1.	Адрес земельного участка	—
1.1.	Сведения о местоположении земельного участка (при отсутствии адреса) в структурированном в соответствии с федеральной информационной адресной системой виде	Российская Федерация, Волгоградская область, Городищенский р-н, Кузьмичи п, Запрудная ул, кв участок 5
1.2.	Дополнительные сведения о местоположении земельного участка	—
2.	Площадь земельного участка ± величина погрешности определения (вычисления) площади ($P \pm \Delta P$), м ²	1 013 ± 11,00
3.	Формула, примененная для вычисления предельной погрешности определения площади земельного участка, с подставленными значениями и итоговые (вычисленные) значения	$3,5 * 0,10 * \sqrt{(1\ 013,00)} = 11$
4.	Площадь земельного участка согласно сведениям Единого государственного реестра недвижимости (Ркад), м ²	1 000,00
5.	Оценка расхождения Р и Ркад ($P - P_{кад}$), м ²	13
6.	Предельный минимальный и максимальный размеры земельного участка (Рмин и Рмакс), м ²	Рмин = Рмин = 400 Рмакс = Рмакс = 3 000
7.	Кадастровый или иной государственный учетный номер (инвентарный) здания, сооружения, объекта незавершенного строительства, расположенного на земельном участке	—
8.	Вид (виды) разрешенного использования	для индивидуального жилищного строительства

1	2	3
8.1.	Дополнительные сведения об использовании земельного участка	—
9.	Сведения о земельных участках (землях общего пользования, территории общего пользования), посредством которых обеспечивается доступ	Земли общего пользования
10.	Иные сведения	—

4. Пояснения к сведениям об уточняемом земельном участке с кадастровым номером 34:03:110001:100 :

1.	—
----	---

1. Сведения о характерных точках границ уточняемого земельного участка с кадастровым номером 34:03:110001:102 :

Система координат МСК-34, зона 1 Зона № 1

Обозначение характерных точек границ	Координаты, м				Метод определения координат	Формулы, примененные для расчета средней квадратической погрешности определения координат характерных точек границ (Mt), с подставленными в такие формулы значениями и итоговые (вычисленные) значения Mt, м	Описание закрепления точки
	содержатся в Едином государственном реестре недвижимости		определены в результате выполнения комплексных кадастровых работ				
	X	Y	X	Y			
1	2	3	4	5	6	7	8
695	9 505,85	11 313,67	—	—	Метод спутниковых геодезических измерений (определений)	0,10	—
696	9 499,76	11 304,50	—	—			
697	9 498,47	11 305,36	—	—			
698	9 494,82	11 299,86	—	—			
699	9 493,99	11 300,42	—	—			
700	9 480,88	11 280,67	—	—			
701	9 480,84	11 278,25	—	—			
702	9 487,89	11 273,24	—	—			

1	2	3	4	5	6	7	8
703	9 489,30	11 275,37	—	—	Метод спутниковых геодезических измерений (определений)	0,10	—
704	9 497,15	11 270,21	—	—			
705	9 498,51	11 272,42	—	—			
706	9 502,77	11 269,81	—	—			
707	9 503,51	11 271,00	—	—			
708	9 503,93	11 270,74	—	—			
709	9 523,58	11 302,80	—	—			
н48У	—	—	504 524,76	1 396 303,16		$\sqrt{(0,08^2 + 0,06^2)} = 0,10$	
н710У	—	—	504 507,43	1 396 314,20			
н711У	—	—	504 479,67	1 396 279,96			
н712У	—	—	504 496,65	1 396 266,78			
н713У	—	—	504 496,10	1 396 265,85			
н49У	—	—	504 499,58	1 396 263,55			
695	9 505,85	11 313,67	—	—	0,10		

2. Сведения о частях границ уточняемого земельного участка с кадастровым номером 34:03:110001:102 :

Обозначение части границ		Горизонтальное проложение (S), м	Описание прохождения части границ	Сведения о согласовании местоположения границ (согласовано/спорное)
от т.	до т.			
1	2	3	4	5
н48У	н710У	20,55	—	согласовано
н710У	н711У	44,08		
н711У	н712У	21,49		

1	2	3	4	5
н712У	н713У	1,08	—	согласовано
н713У	н49У	4,17		
н49У	н48У	46,94		

3. Сведения о характеристиках уточняемого земельного участка с кадастровым номером 34:03:110001:102 :

№ п/п	Наименование характеристики	Значение характеристики
1	2	3
1.	Адрес земельного участка	—
1.1.	Сведения о местоположении земельного участка (при отсутствии адреса) в структурированном в соответствии с федеральной информационной адресной системой виде	Российская Федерация, Волгоградская область, Городищенский р-н, Кузьмичи п, Мира ул
1.2.	Дополнительные сведения о местоположении земельного участка	—
2.	Площадь земельного участка ± величина погрешности определения (вычисления) площади ($P \pm \Delta P$), м ²	1 045 ± 11,00
3.	Формула, примененная для вычисления предельной погрешности определения площади земельного участка, с подставленными значениями и итоговые (вычисленные) значения	$3,5 * 0,10 * \sqrt{(1\ 045,00)} = 11$
4.	Площадь земельного участка согласно сведениям Единого государственного реестра недвижимости (Ркад), м ²	970,00
5.	Оценка расхождения Р и Ркад ($P - P_{кад}$), м ²	75
6.	Предельный минимальный и максимальный размеры земельного участка (Рмин и Рмакс), м ²	Рмин = Рмин = 400 Рмакс = Рмакс = 3 000
7.	Кадастровый или иной государственный учетный номер (инвентарный) здания, сооружения, объекта незавершенного строительства, расположенного на земельном участке	34:03:110001:1051
8.	Вид (виды) разрешенного использования	для индивидуального жилищного строительства и ведения личного подсобного хозяйства
8.1.	Дополнительные сведения об использовании земельного участка	—
9.	Сведения о земельных участках (землях общего пользования, территории общего пользования), посредством которых обеспечивается доступ	Земли общего пользования
10.	Иные сведения	—

4. Пояснения к сведениям об уточняемом земельном участке с кадастровым номером 34:03:110001:102 :

1.	—
----	---

1. Сведения о характерных точках границ уточняемого земельного участка с кадастровым номером 34:03:110001:103 :
 Система координат МСК-34, зона 1 Зона № 1

Обозначение характерных точек границ	Координаты, м				Метод определения координат	Формулы, примененные для расчета средней квадратической погрешности определения координат характерных точек границ (Mt), с подставленными в такие формулы значениями и итоговые (вычисленные) значения Mt, м	Описание закрепления точки
	содержатся в Едином государственном реестре недвижимости		определены в результате выполнения комплексных кадастровых работ				
	X	Y	X	Y			
1	2	3	4	5	6	7	8
687	9 226,34	11 089,04	—	—	Метод спутниковых геодезических измерений (определений)	0,10	—
714	9 204,94	11 076,13	—	—			
715	9 225,60	11 041,88	—	—			
716	9 247,00	11 054,79	—	—			
н717У	—	—	504 229,13	1 396 034,35		$\sqrt{(0,08^2 + 0,06^2)} = 0,10$	
н688У	—	—	504 251,05	1 396 047,79			
н694У	—	—	504 247,27	1 396 054,10			
н693У	—	—	504 246,82	1 396 053,80			
н692У	—	—	504 229,60	1 396 081,84			
н718У	—	—	504 208,23	1 396 068,27			
687	9 226,34	11 089,04	—	—	0,10		

2. Сведения о частях границ уточняемого земельного участка с кадастровым номером 34:03:110001:103 :

Обозначение части границ		Горизонтальное проложение (S), м	Описание прохождения части границ	Сведения о согласовании местоположения границ (согласовано/спорное)
от т.	до т.			
1	2	3	4	5
н717У	н688У	25,71	—	согласовано
н688У	н694У	7,36		
н694У	н693У	0,54		
н693У	н692У	32,91		
н692У	н718У	25,31		
н718У	н717У	39,84		

3. Сведения о характеристиках уточняемого земельного участка с кадастровым номером 34:03:110001:103 :

№ п/п	Наименование характеристики	Значение характеристики
1	2	3
1.	Адрес земельного участка	—
1.1.	Сведения о местоположении земельного участка (при отсутствии адреса) в структурированном в соответствии с федеральной информационной адресной системой виде	Российская Федерация, Волгоградская область, Городищенский р-н, Кузьмичи п, Запрудная ул
1.2.	Дополнительные сведения о местоположении земельного участка	—
2.	Площадь земельного участка ± величина погрешности определения (вычисления) площади ($P \pm \Delta P$), м ²	1 016 ± 11,00
3.	Формула, примененная для вычисления предельной погрешности определения площади земельного участка, с подставленными значениями и итоговые (вычисленные) значения	$3,5*0,10*\sqrt{(1\ 016,00)} = 11$
4.	Площадь земельного участка согласно сведениям Единого государственного реестра недвижимости (Ркад), м ²	1 000,00
5.	Оценка расхождения Р и Ркад ($P - P_{кад}$), м ²	16
6.	Предельный минимальный и максимальный размеры земельного участка (Рмин и Рмакс), м ²	Рмин = Рмин = 400 Рмакс = Рмакс = 3 000
7.	Кадастровый или иной государственный учетный номер (инвентарный) здания, сооружения, объекта незавершенного строительства, расположенного на земельном участке	34:03:110001:1049
8.	Вид (виды) разрешенного использования	для индивидуального жилищного строительства
8.1.	Дополнительные сведения об использовании земельного участка	—

1	2				3			
9.	Сведения о земельных участках (землях общего пользования, территории общего пользования), посредством которых обеспечивается доступ				Земли общего пользования			
10.	Иные сведения				—			
4. Пояснения к сведениям об уточняемом земельном участке с кадастровым номером					34:03:110001:103			
1.	—				—			
1. Сведения о характерных точках границ уточняемого земельного участка с кадастровым номером					34:03:110001:105			
Система координат					МСК-34, зона 1			
					Зона № 1			
Обозначение характерных точек границ	Координаты, м				Метод определения координат	Формулы, примененные для расчета средней квадратической погрешности определения координат характерных точек границ (Mt), с подставленными в такие формулы значениями и итоговые (вычисленные) значения Mt, м	Описание закрепления точки	
	содержатся в Едином государственном реестре недвижимости		определены в результате выполнения комплексных кадастровых работ					
	X	Y	X	Y				
1	2	3	4	5	6	7	8	
392	9 107,97	11 853,05	—	—	Метод спутниковых геодезических измерений (определений)	0,10	—	
719	9 130,76	11 870,50	—	—				
720	9 114,47	11 892,02	—	—				
395	9 089,93	11 873,24	—	—				
394	9 101,55	11 859,47	—	—				
393	9 102,50	11 860,19	—	—				
н721У	—	—	504 131,43	1 396 869,87				
н722У	—	—	504 115,48	1 396 891,72	$\sqrt{(0,08^2 + 0,06^2)} = 0,10$			

1	2	3	4	5	6	7	8
н400У	—	—	504 091,25	1 396 874,09	Метод спутниковых геодезических измерений (определений)	$\sqrt{(0,08^2 + 0,06^2)} = 0,10$	—
н399У	—	—	504 102,39	1 396 859,08			
н398У	—	—	504 103,44	1 396 859,86			
н397У	—	—	504 109,08	1 396 852,39			
392	9 107,97	11 853,05	—	—		0,10	

2. Сведения о частях границ уточняемого земельного участка с кадастровым номером 34:03:110001:105 :

Обозначение части границ		Горизонтальное проложение (S), м	Описание прохождения части границ	Сведения о согласовании местоположения границ (согласовано/спорное)
от т.	до т.			
1	2	3	4	5
н721У	н722У	27,05	—	согласовано
н722У	н400У	29,97		
н400У	н399У	18,69		
н399У	н398У	1,31		
н398У	н397У	9,36		
н397У	н721У	28,37		

3. Сведения о характеристиках уточняемого земельного участка с кадастровым номером 34:03:110001:105 :

№ п/п	Наименование характеристики	Значение характеристики
1	2	3
1.	Адрес земельного участка	—
1.1.	Сведения о местоположении земельного участка (при отсутствии адреса) в структурированном в соответствии с федеральной информационной адресной системой виде	Российская Федерация, Волгоградская область, Городищенский р-н, Кузьмичи п, Полевая ул, уч 29
1.2.	Дополнительные сведения о местоположении земельного участка	—
2.	Площадь земельного участка ± величина погрешности определения (вычисления) площади ($P \pm \Delta P$), м ²	810 ± 10,00

1	2	3
3.	Формула, примененная для вычисления предельной погрешности определения площади земельного участка, с подставленными значениями и итоговые (вычисленные) значения	$3,5*0,10*\sqrt{(810,00)} = 10$
4.	Площадь земельного участка согласно сведениям Единого государственного реестра недвижимости (Ркад), м ²	810,00
5.	Оценка расхождения Р и Ркад (Р - Ркад), м ²	0
6.	Предельный минимальный и максимальный размеры земельного участка (Рмин и Рмакс), м ²	Рмин = Рмин = 400 Рмакс = Рмакс = 3 000
7.	Кадастровый или иной государственный учетный номер (инвентарный) здания, сооружения, объекта незавершенного строительства, расположенного на земельном участке	34:03:110001:1045
8.	Вид (виды) разрешенного использования	для индивидуального жилищного строительства
8.1.	Дополнительные сведения об использовании земельного участка	—
9.	Сведения о земельных участках (землях общего пользования, территории общего пользования), посредством которых обеспечивается доступ	Земли общего пользования
10.	Иные сведения	—

4. Пояснения к сведениям об уточняемом земельном участке с кадастровым номером 34:03:110001:105 :

1.	—
----	---

1. Сведения о характерных точках границ уточняемого земельного участка с кадастровым номером 34:03:110001:107 :

Система координат МСК-34, зона 1 Зона № 1

Обозначение характерных точек границ	Координаты, м				Метод определения координат	Формулы, примененные для расчета средней квадратической погрешности определения координат характерных точек границ (Mt), с подставленными в такие формулы значениями и итоговые (вычисленные) значения Mt, м	Описание закрепления точки
	содержатся в Едином государственном реестре недвижимости		определены в результате выполнения комплексных кадастровых работ				
	X	Y	X	Y			
1	2	3	4	5	6	7	8
723	9 179,23	11 862,33	—	—	Метод спутниковых геодезических измерений (определений)	0,10	—

1	2	3	4	5	6	7	8
724	9 172,61	11 871,81	—	—	Метод спутниковых геодезических измерений (определений)	0,10	—
725	9 173,22	11 872,24	—	—			
726	9 162,16	11 888,18	—	—			
727	9 133,11	11 867,23	—	—			
728	9 148,93	11 843,73	—	—			
729	9 173,13	11 859,99	—	—			
730	9 174,17	11 858,58	—	—			
н731У	—	—	504 150,79	1 396 842,07		$\sqrt{(0,08^2 + 0,06^2)} = 0,10$	
н732У	—	—	504 174,31	1 396 859,18			
н733У	—	—	504 175,25	1 396 857,75			
н12У	—	—	504 180,30	1 396 861,71			
н23У	—	—	504 173,42	1 396 871,19			
н22У	—	—	504 173,92	1 396 871,50			
н21У	—	—	504 168,70	1 396 878,16			
н20У	—	—	504 162,46	1 396 886,75			
н734У	—	—	504 133,66	1 396 865,38			
723	9 179,23	11 862,33	—	—	0,10		

2. Сведения о частях границ уточняемого земельного участка с кадастровым номером 34:03:110001:107 :

Обозначение части границ		Горизонтальное проложение (S), м	Описание прохождения части границ	Сведения о согласовании местоположения границ (согласовано/спорное)
от т.	до т.			
1	2	3	4	5
н731У	н732У	29,09	—	согласовано
н732У	н733У	1,71		
н733У	н12У	6,42		
н12У	н23У	11,71		
н23У	н22У	0,59		
н22У	н21У	8,46		
н21У	н20У	10,62		
н20У	н734У	35,86		
н734У	н731У	28,93		

3. Сведения о характеристиках уточняемого земельного участка с кадастровым номером 34:03:110001:107 :

№ п/п	Наименование характеристики	Значение характеристики
1	2	3
1.	Адрес земельного участка	—
1.1.	Сведения о местоположении земельного участка (при отсутствии адреса) в структурированном в соответствии с федеральной информационной адресной системой виде	Российская Федерация, Волгоградская область, Городищенский р-н, Кузьмичи п, Полевая ул, уч 10
1.2.	Дополнительные сведения о местоположении земельного участка	—
2.	Площадь земельного участка ± величина погрешности определения (вычисления) площади ($P \pm \Delta P$), м ²	1 050 ± 11,00
3.	Формула, примененная для вычисления предельной погрешности определения площади земельного участка, с подставленными значениями и итоговые (вычисленные) значения	$3,5 * 0,10 * \sqrt{(1\ 050,00)} = 11$
4.	Площадь земельного участка согласно сведениям Единого государственного реестра недвижимости (Ркад), м ²	1 044,00
5.	Оценка расхождения Р и Ркад ($P - P_{кад}$), м ²	6
6.	Предельный минимальный и максимальный размеры земельного участка (Рмин и Рмакс), м ²	Рмин = Рмин = 400 Рмакс = Рмакс = 3 000

1	2	3
7.	Кадастровый или иной государственный учетный номер (инвентарный) здания, сооружения, объекта незавершенного строительства, расположенного на земельном участке	34:03:110001:812
8.	Вид (виды) разрешенного использования	для индивидуального жилищного строительства
8.1.	Дополнительные сведения об использовании земельного участка	—
9.	Сведения о земельных участках (землях общего пользования, территории общего пользования), посредством которых обеспечивается доступ	Земли общего пользования
10.	Иные сведения	—

4. Пояснения к сведениям об уточняемом земельном участке с кадастровым номером 34:03:110001:107 :

1.	—
----	---

1. Сведения о характерных точках границ уточняемого земельного участка с кадастровым номером 34:03:110001:117 :

Система координат МСК-34, зона 1 Зона № 1

Обозначение характерных точек границ	Координаты, м				Метод определения координат	Формулы, примененные для расчета средней квадратической погрешности определения координат характерных точек границ (Mt), с подставленными в такие формулы значениями и итоговые (вычисленные) значения Mt, м	Описание закрепления точки
	содержатся в Едином государственном реестре недвижимости		определены в результате выполнения комплексных кадастровых работ				
	X	Y	X	Y			
1	2	3	4	5	6	7	8
744	504 001,62	1 396 484,47	—	—	Метод спутниковых геодезических измерений (определений)	0,10	—
745	503 994,75	1 396 514,15	—	—			
746	503 953,37	1 396 504,48	—	—			
747	503 960,83	1 396 475,65	—	—			
н736У	—	—	504 001,43	1 396 485,41			
н748У	—	—	503 994,42	1 396 514,82	$\sqrt{(0,08^2 + 0,06^2)} = 0,10$		

1	2	3	4	5	6	7	8
н749У	—	—	503 953,04	1 396 505,15	Метод спутниковых геодезических измерений (определений)	$\sqrt{(0,08^2 + 0,06^2)} = 0,10$	—
н737У	—	—	503 959,99	1 396 476,45			
744	504 001,62	1 396 484,47	—	—		0,10	

2. Сведения о частях границ уточняемого земельного участка с кадастровым номером 34:03:110001:117 :

Обозначение части границ		Горизонтальное проложение (S), м	Описание прохождения части границ	Сведения о согласовании местоположения границ (согласовано/спорное)
от т.	до т.			
1	2	3	4	5
н736У	н748У	30,23	—	согласовано
н748У	н749У	42,49		
н749У	н737У	29,53		
н737У	н736У	42,40		

3. Сведения о характеристиках уточняемого земельного участка с кадастровым номером 34:03:110001:117 :

№ п/п	Наименование характеристики	Значение характеристики
1	2	3
1.	Адрес земельного участка	—
1.1.	Сведения о местоположении земельного участка (при отсутствии адреса) в структурированном в соответствии с федеральной информационной адресной системой виде	Российская Федерация, Волгоградская область, Городищенский р-н, Кузьмичи п, Урожайная ул, кв 5
1.2.	Дополнительные сведения о местоположении земельного участка	—
2.	Площадь земельного участка ± величина погрешности определения (вычисления) площади ($P \pm \Delta P$), м ²	1 268 ± 12,00
3.	Формула, примененная для вычисления предельной погрешности определения площади земельного участка, с подставленными значениями и итоговые (вычисленные) значения	$3,5 * 0,10 * \sqrt{(1\ 268,00)} = 12$
4.	Площадь земельного участка согласно сведениям Единого государственного реестра недвижимости (Ркад), м ²	1 268,00
5.	Оценка расхождения Р и Ркад ($P - P_{кад}$), м ²	0
6.	Предельный минимальный и максимальный размеры земельного участка (Рмин и Рмакс), м ²	Рмин = Рмин = 400 Рмакс = Рмакс = 3 000

1	2	3
7.	Кадастровый или иной государственный учетный номер (инвентарный) здания, сооружения, объекта незавершенного строительства, расположенного на земельном участке	—
8.	Вид (виды) разрешенного использования	приусадебный участок
8.1.	Дополнительные сведения об использовании земельного участка	—
9.	Сведения о земельных участках (землях общего пользования, территории общего пользования), посредством которых обеспечивается доступ	Земли общего пользования
10.	Иные сведения	—

4. Пояснения к сведениям об уточняемом земельном участке с кадастровым номером 34:03:110001:117 :

1. —

1. Сведения о характерных точках границ уточняемого земельного участка с кадастровым номером 34:03:110001:147 :

Система координат МСК-34, зона 1 Зона № 1

Обозначение характерных точек границ	Координаты, м				Метод определения координат	Формулы, примененные для расчета средней квадратической погрешности определения координат характерных точек границ (Mt), с подставленными в такие формулы значениями и итоговые (вычисленные) значения Mt, м	Описание закрепления точки
	содержатся в Едином государственном реестре недвижимости		определены в результате выполнения комплексных кадастровых работ				
	X	Y	X	Y			
1	2	3	4	5	6	7	8
н796У	—	—	504 255,46	1 396 954,56	Метод спутниковых геодезических измерений (определений)	$\sqrt{(0,08^2 + 0,06^2)} = 0,10$	—
797	504 258,92	1 396 984,13	—	—		0,10	
798	504 229,26	1 396 985,90	—	—			
799	504 216,54	1 396 977,02	—	—			
н800У	—	—	504 258,70	1 396 975,76		$\sqrt{(0,08^2 + 0,06^2)} = 0,10$	
н801У	—	—	504 249,79	1 396 977,41			

1	2	3	4	5	6	7	8
н802У	—	—	504 250,71	1 396 983,12	Метод спутниковых геодезических измерений (определений)	$\sqrt{(0,08^2 + 0,06^2)} = 0,10$	—
н803У	—	—	504 238,59	1 396 985,26			
н804У	—	—	504 238,00	1 396 982,87			
н805У	—	—	504 230,35	1 396 983,84			
н806У	—	—	504 230,22	1 396 982,26			
н807У	—	—	504 227,18	1 396 982,65			
н808У	—	—	504 219,98	1 396 982,84			
н809У	—	—	504 212,99	1 396 978,66			
810	504 210,73	1 396 960,93	504 210,73	1 396 960,93			
н811У	—	—	504 218,45	1 396 960,04		$\sqrt{(0,08^2 + 0,06^2)} = 0,10$	
н812У	—	—	504 229,29	1 396 958,79			
н796У	—	—	504 255,46	1 396 954,56			

2. Сведения о частях границ уточняемого земельного участка с кадастровым номером 34:03:110001:147 :

Обозначение части границ		Горизонтальное проложение (S), м	Описание прохождения части границ	Сведения о согласовании местоположения границ (согласовано/спорное)
от т.	до т.			
1	2	3	4	5
н796У	н800У	21,45	—	согласовано
н800У	н801У	9,06		
н801У	н802У	5,78		
н802У	н803У	12,31		
н803У	н804У	2,46		
н804У	н805У	7,71		
н805У	н806У	1,59		

1	2	3	4	5
н806У	н807У	3,06	—	согласовано
н807У	н808У	7,20		
н808У	н809У	8,14		
н809У	810	17,87		
810	н811У	7,77		
н811У	н812У	10,91		
н812У	н796У	26,51		

3. Сведения о характеристиках уточняемого земельного участка с кадастровым номером 34:03:110001:147 :

№ п/п	Наименование характеристики	Значение характеристики
1	2	3
1.	Адрес земельного участка	—
1.1.	Сведения о местоположении земельного участка (при отсутствии адреса) в структурированном в соответствии с федеральной информационной адресной системой виде	Российская Федерация, Волгоградская область, Городищенский р-н, Кузьмичи п, Спартаковская ул, д 284
1.2.	Дополнительные сведения о местоположении земельного участка	—
2.	Площадь земельного участка ± величина погрешности определения (вычисления) площади ($P \pm \Delta P$), м ²	1 090 ± 12,00
3.	Формула, примененная для вычисления предельной погрешности определения площади земельного участка, с подставленными значениями и итоговые (вычисленные) значения	$3,5 * 0,10 * \sqrt{(1\ 090,00)} = 12$
4.	Площадь земельного участка согласно сведениям Единого государственного реестра недвижимости (Ркад), м ²	1 124,00
5.	Оценка расхождения Р и Ркад ($P - P_{кад}$), м ²	34
6.	Предельный минимальный и максимальный размеры земельного участка (Рмин и Рмакс), м ²	Рмин = Рмин = 400 Рмакс = Рмакс = 3 000
7.	Кадастровый или иной государственный учетный номер (инвентарный) здания, сооружения, объекта незавершенного строительства, расположенного на земельном участке	34:03:110001:755
8.	Вид (виды) разрешенного использования	для индивидуального жилищного строительства и ведения личного подсобного хозяйства
8.1.	Дополнительные сведения об использовании земельного участка	—
9.	Сведения о земельных участках (землях общего пользования, территории общего пользования), посредством которых обеспечивается доступ	Земли общего пользования

1	2				3			
10.	Иные сведения				—			
4. Пояснения к сведениям об уточняемом земельном участке с кадастровым номером					34:03:110001:147			
1.	—				—			
1. Сведения о характерных точках границ уточняемого земельного участка с кадастровым номером					34:03:110001:216			
Система координат					МСК-34, зона 1			
					Зона № 1			
Обозначение характерных точек границ	Координаты, м				Метод определения координат	Формулы, примененные для расчета средней квадратической погрешности определения координат характерных точек границ (Mt), с подставленными в такие формулы значениями и итоговые (вычисленные) значения Mt, м	Описание закрепления точки	
	содержатся в Едином государственном реестре недвижимости		определены в результате выполнения комплексных кадастровых работ					
	X	Y	X	Y				
1	2	3	4	5	6	7	8	
н886У	—	—	504 378,04	1 396 729,99	Метод спутниковых геодезических измерений (определений)	$\sqrt{(0,08^2 + 0,06^2)} = 0,10$	—	
н887У	—	—	504 371,63	1 396 739,99				
888	504 359,89	1 396 756,23	504 359,89	1 396 756,23				
889	504 356,64	1 396 753,91	504 356,64	1 396 753,91				
890	504 350,56	1 396 749,52	504 350,56	1 396 749,52				
891	504 345,69	1 396 746,03	504 345,69	1 396 746,03				
892	504 333,61	1 396 737,80	504 333,61	1 396 737,80				
893	504 332,04	1 396 736,15	504 332,04	1 396 736,15				
894	504 340,11	1 396 724,67	504 340,11	1 396 724,67				
895	504 342,68	1 396 726,21	504 342,68	1 396 726,21				

1	2	3	4	5	6	7	8
896	504 346,45	1 396 719,96	—	—	Метод спутниковых геодезических измерений (определений)	0,10	—
897	504 355,68	1 396 713,54	—	—			
898	504 368,97	1 396 721,54	—	—			
899	504 380,10	1 396 728,23	—	—			
н900У	—	—	504 346,02	1 396 721,64		$\sqrt{(0,08^2 + 0,06^2)} = 0,10$	
н901У	—	—	504 352,03	1 396 712,75			
н886У	—	—	504 378,04	1 396 729,99			

2. Сведения о частях границ уточняемого земельного участка с кадастровым номером 34:03:110001:216 :

Обозначение части границ		Горизонтальное проложение (S), м	Описание прохождения части границ	Сведения о согласовании местоположения границ (согласовано/спорное)
от т.	до т.			
1	2	3	4	5
н886У	н887У	11,88	—	согласовано
н887У	888	20,04		
888	889	3,99		
889	890	7,50		
890	891	5,99		
891	892	14,62		
892	893	2,28		
893	894	14,03		
894	895	3,00		
895	н900У	5,66		
н900У	н901У	10,73		
н901У	н886У	31,20		

3. Сведения о характеристиках уточняемого земельного участка с кадастровым номером 34:03:110001:216 :

№ п/п	Наименование характеристики	Значение характеристики
1	2	3

1	2	3
1.	Адрес земельного участка	—
1.1.	Сведения о местоположении земельного участка (при отсутствии адреса) в структурированном в соответствии с федеральной информационной адресной системой виде	Российская Федерация, Волгоградская область, Городищенский р-н, Кузьмичи п, Полевая ул, д 261
1.2.	Дополнительные сведения о местоположении земельного участка	—
2.	Площадь земельного участка ± величина погрешности определения (вычисления) площади ($P \pm \Delta P$), м ²	1 030 ± 11,00
3.	Формула, примененная для вычисления предельной погрешности определения площади земельного участка, с подставленными значениями и итоговые (вычисленные) значения	$3,5 * 0,10 * \sqrt{(1\ 030,00)} = 11$
4.	Площадь земельного участка согласно сведениям Единого государственного реестра недвижимости (Ркад), м ²	1 082,00
5.	Оценка расхождения Р и Ркад ($P - P_{кад}$), м ²	52
6.	Предельный минимальный и максимальный размеры земельного участка (Рмин и Рмакс), м ²	Рмин = Рмин = 400 Рмакс = Рмакс = 3 000
7.	Кадастровый или иной государственный учетный номер (инвентарный) здания, сооружения, объекта незавершенного строительства, расположенного на земельном участке	34:03:110001:1258
8.	Вид (виды) разрешенного использования	для ведения личного подсобного хозяйства
8.1.	Дополнительные сведения об использовании земельного участка	—
9.	Сведения о земельных участках (землях общего пользования, территории общего пользования), посредством которых обеспечивается доступ	Земли общего пользования
10.	Иные сведения	—
4. Пояснения к сведениям об уточняемом земельном участке с кадастровым номером		34:03:110001:216 :
1.	—	—

1. Сведения о характерных точках границ уточняемого земельного участка с кадастровым номером 34:03:110001:281 :
 Система координат МСК-34, зона 1 Зона № 1

Обозначение характерных точек границ	Координаты, м				Метод определения координат	Формулы, примененные для расчета средней квадратической погрешности определения координат характерных точек границ (Mt), с подставленными в такие формулы значениями и итоговые (вычисленные) значения Mt, м	Описание закрепления точки
	содержатся в Едином государственном реестре недвижимости		определены в результате выполнения комплексных кадастровых работ				
	X	Y	X	Y			
1	2	3	4	5	6	7	8
978	504 582,66	1 396 486,30	504 582,66	1 396 486,30	Метод спутниковых геодезических измерений (определений)	$\sqrt{(0,08^2 + 0,06^2)} = 0,10$	—
979	504 600,93	1 396 475,94	—	—		0,10	
980	504 603,00	1 396 474,88	—	—			
981	504 612,60	1 396 490,48	—	—			
982	504 617,87	1 396 499,23	—	—			
983	504 627,13	1 396 513,78	—	—			
н984У	—	—	504 582,65	1 396 484,87		$\sqrt{(0,08^2 + 0,06^2)} = 0,10$	
н985У	—	—	504 597,56	1 396 475,57			
н986У	—	—	504 602,71	1 396 472,40			
н987У	—	—	504 611,20	1 396 486,97			
н988У	—	—	504 618,29	1 396 498,67			
н989У	—	—	504 627,60	1 396 513,25			

1	2	3	4	5	6	7	8
990	504 609,07	1 396 524,86	504 609,07	1 396 524,86	Метод спутниковых геодезических измерений (определений)	$\sqrt{(0,08^2 + 0,06^2)} = 0,10$	—
978	504 582,66	1 396 486,30	504 582,66	1 396 486,30			

2. Сведения о частях границ уточняемого земельного участка с кадастровым номером 34:03:110001:281 :

Обозначение части границ		Горизонтальное проложение (S), м	Описание прохождения части границ	Сведения о согласовании местоположения границ (согласовано/спорное)
от т.	до т.			
1	2	3	4	5
978	н984У	1,43	—	согласовано
н984У	н985У	17,57		
н985У	н986У	6,05		
н986У	н987У	16,86		
н987У	н988У	13,68		
н988У	н989У	17,30		
н989У	990	21,87		
990	978	46,74		

3. Сведения о характеристиках уточняемого земельного участка с кадастровым номером 34:03:110001:281 :

№ п/п	Наименование характеристики	Значение характеристики
1	2	3
1.	Адрес земельного участка	—
1.1.	Сведения о местоположении земельного участка (при отсутствии адреса) в структурированном в соответствии с федеральной информационной адресной системой виде	Российская Федерация, Волгоградская область, Городищенский р-н, Кузьмичи п, Молодежная ул, кв 9/1
1.2.	Дополнительные сведения о местоположении земельного участка	—
2.	Площадь земельного участка ± величина погрешности определения (вычисления) площади ($P \pm \Delta P$), м ²	1 097 ± 12,00
3.	Формула, примененная для вычисления предельной погрешности определения площади земельного участка, с подставленными значениями и итоговые (вычисленные) значения	$3,5 * 0,10 * \sqrt{(1 097,00)} = 12$
4.	Площадь земельного участка согласно сведениям Единого государственного реестра недвижимости (Ркад), м ²	1 025,00
5.	Оценка расхождения Р и Ркад ($P - P_{кад}$), м ²	72

1	2	3
6.	Предельный минимальный и максимальный размеры земельного участка (Р _{мин} и Р _{макс}), м ²	Р _{мин} = Р _{мин} = 400 Р _{макс} = Р _{макс} = 3 000
7.	Кадастровый или иной государственный учетный номер (инвентарный) здания, сооружения, объекта незавершенного строительства, расположенного на земельном участке	—
8.	Вид (виды) разрешенного использования	для индивидуального жилищного строительства
8.1.	Дополнительные сведения об использовании земельного участка	—
9.	Сведения о земельных участках (землях общего пользования, территории общего пользования), посредством которых обеспечивается доступ	Земли общего пользования
10.	Иные сведения	—

4. Пояснения к сведениям об уточняемом земельном участке с кадастровым номером 34:03:110001:281 :

1.	—
----	---

1. Сведения о характерных точках границ уточняемого земельного участка с кадастровым номером 34:03:110001:298 :

Система координат МСК-34, зона 1 Зона № 1

Обозначение характерных точек границ	Координаты, м				Метод определения координат	Формулы, примененные для расчета средней квадратической погрешности определения координат характерных точек границ (Mt), с подставленными в такие формулы значениями и итоговые (вычисленные) значения Mt, м	Описание закрепления точки
	содержатся в Едином государственном реестре недвижимости		определены в результате выполнения комплексных кадастровых работ				
	X	Y	X	Y			
1	2	3	4	5	6	7	8
1029	504 865,40	1 396 315,75	504 865,40	1 396 315,75	Метод спутниковых геодезических измерений (определений)	$\sqrt{(0,08^2 + 0,06^2)} = 0,10$	—
1030	504 878,92	1 396 308,01	—	—		0,10	
1031	504 891,14	1 396 326,40	—	—			
1032	504 893,17	1 396 329,89	—	—			
1033	504 898,32	1 396 338,75	—	—			

1	2	3	4	5	6	7	8
1034	504 903,43	1 396 346,61	—	—	Метод спутниковых геодезических измерений (определений)	0,10	—
1035	504 889,76	1 396 354,89	—	—			
н1036У	—	—	504 864,73	1 396 314,31		$\sqrt{(0,08^2 + 0,06^2)} = 0,10$	
н1037У	—	—	504 878,30	1 396 306,64			
н1038У	—	—	504 891,54	1 396 326,43			
н1039У	—	—	504 894,04	1 396 331,11			
н1040У	—	—	504 898,65	1 396 338,58			
н1041У	—	—	504 903,20	1 396 345,59			
н1042У	—	—	504 889,11	1 396 353,86			
1043	504 879,52	1 396 338,75	504 879,52	1 396 338,75			
1029	504 865,40	1 396 315,75	504 865,40	1 396 315,75			

2. Сведения о частях границ уточняемого земельного участка с кадастровым номером 34:03:110001:298 :

Обозначение части границ		Горизонтальное проложение (S), м	Описание прохождения части границ	Сведения о согласовании местоположения границ (согласовано/спорное)
от т.	до т.			
1	2	3	4	5
1029	н1036У	1,59	—	согласовано
н1036У	н1037У	15,59		
н1037У	н1038У	23,81		
н1038У	н1039У	5,31		
н1039У	н1040У	8,78		
н1040У	н1041У	8,36		
н1041У	н1042У	16,34		
н1042У	1043	17,90		
1043	1029	26,99		

3. Сведения о характеристиках уточняемого земельного участка с кадастровым номером		34:03:110001:298
№ п/п	Наименование характеристики	Значение характеристики
1	2	3
1.	Адрес земельного участка	—
1.1.	Сведения о местоположении земельного участка (при отсутствии адреса) в структурированном в соответствии с федеральной информационной адресной системой виде	Российская Федерация, Волгоградская область, Городищенский р-н, Кузьмичи п, Молодежная ул, кв 27/1
1.2.	Дополнительные сведения о местоположении земельного участка	—
2.	Площадь земельного участка ± величина погрешности определения (вычисления) площади ($P \pm \Delta P$), м ²	754 ± 10,00
3.	Формула, примененная для вычисления предельной погрешности определения площади земельного участка, с подставленными значениями и итоговые (вычисленные) значения	$3,5 * 0,10 * \sqrt{(754,00)} = 10$
4.	Площадь земельного участка согласно сведениям Единого государственного реестра недвижимости (Ркад), м ²	735,00
5.	Оценка расхождения Р и Ркад ($P - P_{кад}$), м ²	19
6.	Предельный минимальный и максимальный размеры земельного участка (Рмин и Рмакс), м ²	Рмин = Рмин = 400 Рмакс = Рмакс = 3 000
7.	Кадастровый или иной государственный учетный номер (инвентарный) здания, сооружения, объекта незавершенного строительства, расположенного на земельном участке	—
8.	Вид (виды) разрешенного использования	для ведения личного подсобного хозяйства и индивидуального жилищного строительства
8.1.	Дополнительные сведения об использовании земельного участка	—
9.	Сведения о земельных участках (землях общего пользования, территории общего пользования), посредством которых обеспечивается доступ	Земли общего пользования
10.	Иные сведения	—
4. Пояснения к сведениям об уточняемом земельном участке с кадастровым номером		34:03:110001:298
1.	—	—

1. Сведения о характерных точках границ уточняемого земельного участка с кадастровым номером 34:03:110001:338 :
 Система координат МСК-34, зона 1 Зона № 1

Обозначение характерных точек границ	Координаты, м				Метод определения координат	Формулы, примененные для расчета средней квадратической погрешности определения координат характерных точек границ (Mt), с подставленными в такие формулы значениями и итоговые (вычисленные) значения Mt, м	Описание закрепления точки
	содержатся в Едином государственном реестре недвижимости		определены в результате выполнения комплексных кадастровых работ				
	X	Y	X	Y			
1	2	3	4	5	6	7	8
1113	—	—	504 540,81	1 396 292,36	Метод спутниковых геодезических измерений (определений)	0,10	—
н46У	—	—	504 535,85	1 396 295,01		$\sqrt{(0,08^2 + 0,06^2)} = 0,10$	
н53У	—	—	504 525,77	1 396 278,84			
н52У	—	—	504 512,80	1 396 259,15			
н51У	—	—	504 512,40	1 396 259,45			
н50У	—	—	504 510,38	1 396 256,70			
1114	504 514,34	1 396 253,80	504 514,34	1 396 253,80			
1115	504 520,33	1 396 249,42	504 520,33	1 396 249,42		0,10	
1116	504 531,06	1 396 241,58	—	—			
н1111У	—	—	504 532,14	1 396 243,28			
н1110У	—	—	504 539,17	1 396 255,53			
н1109У	—	—	504 536,24	1 396 257,33			

1	2	3	4	5	6	7	8
н1108У	—	—	504 544,30	1 396 270,90	Метод спутниковых геодезических измерений (определений)	$\sqrt{(0,08^2 + 0,06^2)} = 0,10$	—
н1107У	—	—	504 547,81	1 396 276,42			
н1106У	—	—	504 551,79	1 396 283,46			
1117	504 546,51	1 396 287,01	—	—		0,10	
1118	504 540,56	1 396 291,25	—	—			
1119	504 534,81	1 396 294,21	—	—			
н1105У	—	—	504 552,75	1 396 285,27		$\sqrt{(0,08^2 + 0,06^2)} = 0,10$	
1113	—	—	504 540,81	1 396 292,36		0,10	

2. Сведения о частях границ уточняемого земельного участка с кадастровым номером 34:03:110001:338 :

Обозначение части границ		Горизонтальное проложение (S), м	Описание прохождения части границ	Сведения о согласовании местоположения границ (согласовано/спорное)
от т.	до т.			
1	2	3	4	5
1113	н46У	5,62	—	согласовано
н46У	н53У	19,05		
н53У	н52У	23,58		
н52У	н51У	0,50		
н51У	н50У	3,41		
н50У	1114	4,91		
1114	1115	7,42		
1115	н1111У	13,31		
н1111У	н1110У	14,12		
н1110У	н1109У	3,44		
н1109У	н1108У	15,78		
н1108У	н1107У	6,54		
н1107У	н1106У	8,09		
н1106У	н1105У	2,05		

1	2	3	4	5
н1105У	1113	13,89	—	согласовано
3. Сведения о характеристиках уточняемого земельного участка с кадастровым номером			34:03:110001:338 :	
№ п/п	Наименование характеристики		Значение характеристики	
1	2		3	
1.	Адрес земельного участка		—	
1.1.	Сведения о местоположении земельного участка (при отсутствии адреса) в структурированном в соответствии с федеральной информационной адресной системой виде		Российская Федерация, Волгоградская область, Городищенский р-н, Кузьмичи п, Мира ул, д участок 77	
1.2.	Дополнительные сведения о местоположении земельного участка		—	
2.	Площадь земельного участка ± величина погрешности определения (вычисления) площади ($P \pm \Delta P$), м ²		1 005 ± 11,00	
3.	Формула, примененная для вычисления предельной погрешности определения площади земельного участка, с подставленными значениями и итоговые (вычисленные) значения		$3,5*0,10*\sqrt{(1\ 005,00)} = 11$	
4.	Площадь земельного участка согласно сведениям Единого государственного реестра недвижимости (Ркад), м ²		994,00	
5.	Оценка расхождения Р и Ркад ($P - P_{кад}$), м ²		11	
6.	Предельный минимальный и максимальный размеры земельного участка ($R_{мин}$ и $R_{макс}$), м ²		$R_{мин} = R_{мин} = 400$ $R_{макс} = R_{макс} = 3\ 000$	
7.	Кадастровый или иной государственный учетный номер (инвентарный) здания, сооружения, объекта незавершенного строительства, расположенного на земельном участке		—	
8.	Вид (виды) разрешенного использования		для индивидуального жилищного строительства	
8.1.	Дополнительные сведения об использовании земельного участка		—	
9.	Сведения о земельных участках (землях общего пользования, территории общего пользования), посредством которых обеспечивается доступ		Земли общего пользования	
10.	Иные сведения		—	
4. Пояснения к сведениям об уточняемом земельном участке с кадастровым номером			34:03:110001:338 :	
1.			—	

1. Сведения о характерных точках границ уточняемого земельного участка с кадастровым номером 34:03:110001:375 :
 Система координат МСК-34, зона 1 Зона № 1

Обозначение характерных точек границ	Координаты, м				Метод определения координат	Формулы, примененные для расчета средней квадратической погрешности определения координат характерных точек границ (Mt), с подставленными в такие формулы значениями и итоговые (вычисленные) значения Mt, м	Описание закрепления точки
	содержатся в Едином государственном реестре недвижимости		определены в результате выполнения комплексных кадастровых работ				
	X	Y	X	Y			
1	2	3	4	5	6	7	8
1							
1164	504 768,51	1 395 742,32	—	—	Метод спутниковых геодезических измерений (определений)	0,10	—
1165	504 790,78	1 395 755,82	—	—			
1166	504 782,14	1 395 770,82	—	—			
1167	504 760,84	1 395 757,60	—	—			
н1168У	—	—	504 792,65	1 395 754,21		$\sqrt{(0,08^2 + 0,06^2)} = 0,10$	
н1169У	—	—	504 788,99	1 395 761,27			
н1170У	—	—	504 787,95	1 395 763,28			
н1171У	—	—	504 765,94	1 395 750,96			
н1172У	—	—	504 771,25	1 395 742,53			
1164	504 768,51	1 395 742,32	—	—		0,10	
34:03:110001:375(2)							
н1173У	—	—	504 763,51	1 395 740,81	Метод спутниковых геодезических измерений (определений)	$\sqrt{(0,08^2 + 0,06^2)} = 0,10$	—

1	2	3	4	5	6	7	8
н181У	—	—	504 758,53	1 395 749,93	Метод спутниковых геодезических измерений (определений)	$\sqrt{(0,08^2 + 0,06^2)} = 0,10$	—
н184У	—	—	504 741,81	1 395 740,59			
н1174У	—	—	504 746,98	1 395 731,77			
н1173У	—	—	504 763,51	1 395 740,81			

2. Сведения о частях границ уточняемого земельного участка с кадастровым номером 34:03:110001:375 :

Обозначение части границ		Горизонтальное проложение (S), м	Описание прохождения части границ	Сведения о согласовании местоположения границ (согласовано/спорное)
от т.	до т.			
1	2	3	4	5
1				
н1168У	н1169У	7,95	—	согласовано
н1169У	н1170У	2,26		
н1170У	н1171У	25,22		
н1171У	н1172У	9,96		
н1172У	н1168У	24,38		
34:03:110001:375(2)				
н1173У	н181У	10,39	—	согласовано
н181У	н184У	19,15		
н184У	н1174У	10,22		
н1174У	н1173У	18,84		

3. Сведения о характеристиках уточняемого земельного участка с кадастровым номером 34:03:110001:375 :

№ п/п	Наименование характеристики	Значение характеристики
1	2	3
1.	Адрес земельного участка	403023, Российская Федерация, Волгоградская область, Городищенский р-н, Кузьмичи п, Макаренко ул, д 154/4
1.1.	Сведения о местоположении земельного участка (при отсутствии адреса) в структурированном в соответствии с федеральной информационной адресной системой виде	—
1.2.	Дополнительные сведения о местоположении земельного участка	—

1	2	3	4	5	6	7	8
1175	404 779,38	395 778,12	—	—	Метод спутниковых геодезических измерений (определений)	0,10	—
1176	404 774,42	395 786,68	—	—			
1177	404 765,18	395 779,31	—	—			
1178	404 756,94	395 774,69	—	—			
1179	404 749,38	395 770,51	—	—			
1180	404 750,88	395 767,65	—	—			
1181	404 748,34	395 766,17	—	—			
1182	404 738,47	395 760,94	—	—			
1183	404 737,16	395 763,24	—	—			
1184	404 730,81	395 759,37	—	—			
1185	404 734,93	395 752,01	—	—			
1186	404 742,30	395 755,99	—	—			
1187	404 751,26	395 760,98	—	—			
1188	404 753,09	395 762,08	—	—			
н182У	—	—	504 755,48	1 395 755,16			
н563У	—	—	504 751,44	1 395 762,29			
н566У	—	—	504 734,61	1 395 752,98			

1	2	3	4	5	6	7	8
н183У	—	—	504 738,87	1 395 745,66	Метод спутниковых геодезических измерений (определений)	$\sqrt{(0,08^2 + 0,06^2)} = 0,10$	—
1175	404 779,38	395 778,12	—	—		0,10	

2. Сведения о частях границ уточняемого земельного участка с кадастровым номером 34:03:110001:377 :

Обозначение части границ		Горизонтальное проложение (S), м	Описание прохождения части границ	Сведения о согласовании местоположения границ (согласовано/спорное)
от т.	до т.			
1	2	3	4	5
н182У	н563У	8,20	—	согласовано
н563У	н566У	19,23		
н566У	н183У	8,47		
н183У	н182У	19,13		

3. Сведения о характеристиках уточняемого земельного участка с кадастровым номером 34:03:110001:377 :

№ п/п	Наименование характеристики	Значение характеристики
1	2	3
1.	Адрес земельного участка	—
1.1.	Сведения о местоположении земельного участка (при отсутствии адреса) в структурированном в соответствии с федеральной информационной адресной системой виде	403023, Российская Федерация, Волгоградская область, Городищенский р-н, Кузьмичи п, Макаренко ул, д 154/2
1.2.	Дополнительные сведения о местоположении земельного участка	—
2.	Площадь земельного участка ± величина погрешности определения (вычисления) площади ($P \pm \Delta P$), м ²	160 ± 4,00
3.	Формула, примененная для вычисления предельной погрешности определения площади земельного участка, с подставленными значениями и итоговые (вычисленные) значения	$3,5 * 0,10 * \sqrt{(160,00)} = 4$
4.	Площадь земельного участка согласно сведениям Единого государственного реестра недвижимости (Ркад), м ²	416,00
5.	Оценка расхождения Р и Ркад ($P - P_{кад}$), м ²	256
6.	Предельный минимальный и максимальный размеры земельного участка (Рмин и Рмакс), м ²	Рмин = Рмин = 400 Рмакс = Рмакс = 3 000
7.	Кадастровый или иной государственный учетный номер (инвентарный) здания, сооружения, объекта незавершенного строительства, расположенного на земельном участке	—

1	2	3
8.	Вид (виды) разрешенного использования	для ведения личного подсобного хозяйства
8.1.	Дополнительные сведения об использовании земельного участка	—
9.	Сведения о земельных участках (землях общего пользования, территории общего пользования), посредством которых обеспечивается доступ	Земли общего пользования
10.	Иные сведения	—

4. Пояснения к сведениям об уточняемом земельном участке с кадастровым номером 34:03:110001:377 :

1.	—
----	---

1. Сведения о характерных точках границ уточняемого земельного участка с кадастровым номером 34:03:110001:507 :

Система координат МСК-34, зона 1 Зона № 1

Обозначение характерных точек границ	Координаты, м				Метод определения координат	Формулы, примененные для расчета средней квадратической погрешности определения координат характерных точек границ (Mt), с подставленными в такие формулы значениями и итоговые (вычисленные) значения Mt, м	Описание закрепления точки
	содержатся в Едином государственном реестре недвижимости		определены в результате выполнения комплексных кадастровых работ				
	X	Y	X	Y			
1	2	3	4	5	6	7	8
34:03:110001:549							
1552	—	—	504 812,63	1 395 957,78	Метод спутниковых геодезических измерений (определений)	0,10	—
н1553У	—	—	504 818,16	1 395 960,84			
н1554У	—	—	504 812,83	1 395 970,90			
н1555У	—	—	504 809,05	1 395 976,83			
1556	504 803,95	1 395 973,49	504 803,95	1 395 973,49			
1557	504 807,26	1 395 967,76	504 807,26	1 395 967,76			
1558	504 812,15	1 395 958,67	504 812,15	1 395 958,67			
						$\sqrt{(0,08^2 + 0,06^2)} = 0,10$	

1	2	3	4	5	6	7	8
1559	504 817,49	1 395 961,63	—	—	Метод спутниковых геодезических измерений (определений)	0,10	—
1560	504 812,60	1 395 970,72	—	—			
1552	—	—	504 812,63	1 395 957,78			
34:03:110001:550							
1561	504 811,38	1 395 951,50	504 811,38	1 395 951,50	Метод спутниковых геодезических измерений (определений)	$\sqrt{(0,08^2 + 0,06^2)} = 0,10$	—
1562	504 813,57	1 395 947,08	504 813,57	1 395 947,08			
1563	504 816,98	1 395 940,50	504 816,98	1 395 940,50			
н1519У	—	—	504 821,49	1 395 931,85			
н1564У	—	—	504 831,96	1 395 936,30			
1565	504 831,25	1 395 937,97	—	—		0,10	
1566	504 831,89	1 395 938,23	—	—		$\sqrt{(0,08^2 + 0,06^2)} = 0,10$	
н1567У	—	—	504 830,29	1 395 938,87			
н1568У	—	—	504 830,82	1 395 939,23			
н1569У	—	—	504 826,85	1 395 945,38		0,10	
1570	504 820,36	1 395 956,65	—	—			
н1571У	—	—	504 820,52	1 395 956,75			
1561	504 811,38	1 395 951,50	504 811,38	1 395 951,50			

2. Сведения о частях границ уточняемого земельного участка с кадастровым номером 34:03:110001:507 :

Обозначение части границ		Горизонтальное проложение (S), м	Описание прохождения части границ	Сведения о согласовании местоположения границ (согласовано/спорное)
от т.	до т.			
1	2	3	4	5
34:03:110001:549				
1552	н1553У	6,32	—	согласовано
н1553У	н1554У	11,38		
н1554У	н1555У	7,03		
н1555У	1556	6,10		
1556	1557	6,62		
1557	1558	10,32		
1558	1552	1,01		

34:03:110001:550

1561	1562	4,93	—	согласовано
1562	1563	7,41		
1563	н1519У	9,76		
н1519У	н1564У	11,38		
н1564У	н1567У	3,06		
н1567У	н1568У	0,64		
н1568У	н1569У	7,32		
н1569У	н1571У	13,01		
н1571У	1561	10,54		

3. Сведения о характеристиках уточняемого земельного участка с кадастровым номером 34:03:110001:507 :

№ п/п	Наименование характеристики	Значение характеристики
1	2	3
1.	Адрес земельного участка	—
1.1.	Сведения о местоположении земельного участка (при отсутствии адреса) в структурированном в соответствии с федеральной информационной адресной системой виде	Российская Федерация, Волгоградская область, Городищенский р-н, Кузьмичи п, 62 Армии ул, кв участок 160/3
1.2.	Дополнительные сведения о местоположении земельного участка	—
2.	Площадь земельного участка ± величина погрешности определения (вычисления) площади ($P \pm \Delta P$), м ²	366 ± 9,00, 34:03:110001:549 114,79 ± 3,75, 34:03:110001:550 250,78 ± 5,54

1	2	3
3.	Формула, примененная для вычисления предельной погрешности определения площади земельного участка, с подставленными значениями и итоговые (вычисленные) значения	$3,75 + 5,54 = 9$
4.	Площадь земельного участка согласно сведениям Единого государственного реестра недвижимости (Ркад), м ²	357,00
5.	Оценка расхождения Р и Ркад (Р - Ркад), м ²	9
6.	Предельный минимальный и максимальный размеры земельного участка (Рмин и Рмакс), м ²	Рмин = Рмин = 400 Рмакс = Рмакс = 3 000
7.	Кадастровый или иной государственный учетный номер (инвентарный) здания, сооружения, объекта незавершенного строительства, расположенного на земельном участке	—
8.	Вид (виды) разрешенного использования	для индивидуального жилищного строительства и ведения личного подсобного хозяйства
8.1.	Дополнительные сведения об использовании земельного участка	—
9.	Сведения о земельных участках (землях общего пользования, территории общего пользования), посредством которых обеспечивается доступ	—
10.	Иные сведения	—

4. Пояснения к сведениям об уточняемом земельном участке с кадастровым номером 34:03:110001:507 :

1.	—
----	---

1. Сведения о характерных точках границ уточняемого земельного участка с кадастровым номером 34:03:110001:527 :
Система координат МСК-34, зона 1 Зона № 1

Обозначение характерных точек границ	Координаты, м				Метод определения координат	Формулы, примененные для расчета средней квадратической погрешности определения координат характерных точек границ (Mt), с подставленными в такие формулы значениями и итоговые (вычисленные) значения Mt, м	Описание закрепления точки
	содержатся в Едином государственном реестре недвижимости		определены в результате выполнения комплексных кадастровых работ				
	X	Y	X	Y			
1	2	3	4	5	6	7	8
1616	9 058,34	11 732,93	—	—	Метод спутниковых геодезических измерений (определений)	0,10	—

1	2	3	4	5	6	7	8
1617	9 045,00	11 750,65	—	—	Метод спутниковых геодезических измерений (определений)	0,10	—
1618	9 006,51	11 719,53	—	—			
1619	9 031,20	11 701,80	—	—			
н1620У	—	—	504 029,60	1 396 700,58		$\sqrt{(0,08^2 + 0,06^2)} = 0,10$	
н1621У	—	—	504 056,20	1 396 731,26			
н1622У	—	—	504 059,39	1 396 735,46			
н1623У	—	—	504 055,43	1 396 740,97			
н1624У	—	—	504 051,87	1 396 737,89			
н1625У	—	—	504 043,02	1 396 749,31			
н1626У	—	—	504 004,70	1 396 718,57			
1616	9 058,34	11 732,93	—	—	0,10		

2. Сведения о частях границ уточняемого земельного участка с кадастровым номером 34:03:110001:527 :

Обозначение части границ		Горизонтальное проложение (S), м	Описание прохождения части границ	Сведения о согласовании местоположения границ (согласовано/спорное)
от т.	до т.			
1	2	3	4	5
н1620У	н1621У	40,61	—	согласовано
н1621У	н1622У	5,27		
н1622У	н1623У	6,79		
н1623У	н1624У	4,71		
н1624У	н1625У	14,45		
н1625У	н1626У	49,13		
н1626У	н1620У	30,72		

3. Сведения о характеристиках уточняемого земельного участка с кадастровым номером		34:03:110001:527
№ п/п	Наименование характеристики	Значение характеристики
1	2	3
1.	Адрес земельного участка	—
1.1.	Сведения о местоположении земельного участка (при отсутствии адреса) в структурированном в соответствии с федеральной информационной адресной системой виде	Российская Федерация, Волгоградская область, Городищенский р-н, Кузьмичи п, Дружбы ул, Участок 12
1.2.	Дополнительные сведения о местоположении земельного участка	—
2.	Площадь земельного участка ± величина погрешности определения (вычисления) площади ($P \pm \Delta P$), м ²	1 210 ± 12,00
3.	Формула, примененная для вычисления предельной погрешности определения площади земельного участка, с подставленными значениями и итоговые (вычисленные) значения	$3,5 * 0,10 * \sqrt{(1\ 210,00)} = 12$
4.	Площадь земельного участка согласно сведениям Единого государственного реестра недвижимости ($P_{\text{кад}}$), м ²	1 173,00
5.	Оценка расхождения P и $P_{\text{кад}}$ ($P - P_{\text{кад}}$), м ²	37
6.	Предельный минимальный и максимальный размеры земельного участка ($P_{\text{мин}}$ и $P_{\text{макс}}$), м ²	$P_{\text{мин}} = P_{\text{мин}} = 400$ $P_{\text{макс}} = P_{\text{макс}} = 3\ 000$
7.	Кадастровый или иной государственный учетный номер (инвентарный) здания, сооружения, объекта незавершенного строительства, расположенного на земельном участке	—
8.	Вид (виды) разрешенного использования	для индивидуального жилищного строительства
8.1.	Дополнительные сведения об использовании земельного участка	—
9.	Сведения о земельных участках (землях общего пользования, территории общего пользования), посредством которых обеспечивается доступ	Земли общего пользования
10.	Иные сведения	—
4. Пояснения к сведениям об уточняемом земельном участке с кадастровым номером		34:03:110001:527
1.	—	—

1. Сведения о характерных точках границ уточняемого земельного участка с кадастровым номером 34:03:110001:528 :
 Система координат МСК-34, зона 1 Зона № 1

Обозначение характерных точек границ	Координаты, м				Метод определения координат	Формулы, примененные для расчета средней квадратической погрешности определения координат характерных точек границ (Mt), с подставленными в такие формулы значениями и итоговые (вычисленные) значения Mt, м	Описание закрепления точки
	содержатся в Едином государственном реестре недвижимости		определены в результате выполнения комплексных кадастровых работ				
	X	Y	X	Y			
1	2	3	4	5	6	7	8
1627	9 448,38	11 909,18	—	—	Метод спутниковых геодезических измерений (определений)	0,10	—
1628	9 431,65	11 934,08	—	—			
1629	9 390,14	11 906,21	—	—			
1630	9 406,87	11 881,30	—	—			
н1631У	—	—	504 449,41	1 396 907,42		$\sqrt{(0,08^2 + 0,06^2)} = 0,10$	
н1632У	—	—	504 430,79	1 396 932,01			
н1633У	—	—	504 387,86	1 396 899,70			
н1634У	—	—	504 406,23	1 396 876,63			
н1635У	—	—	504 408,84	1 396 878,23			
1627	9 448,38	11 909,18	—	—		0,10	

2. Сведения о частях границ уточняемого земельного участка с кадастровым номером 34:03:110001:528 :

Обозначение части границ		Горизонтальное проложение (S), м	Описание прохождения части границ	Сведения о согласовании местоположения границ (согласовано/спорное)
от т.	до т.			
1	2	3	4	5

1	2	3	4	5
н1631У	н1632У	30,84	—	согласовано
н1632У	н1633У	53,73		
н1633У	н1634У	29,49		
н1634У	н1635У	3,06		
н1635У	н1631У	49,98		

3. Сведения о характеристиках уточняемого земельного участка с кадастровым номером 34:03:110001:528 :

№ п/п	Наименование характеристики	Значение характеристики
1	2	3
1.	Адрес земельного участка	—
1.1.	Сведения о местоположении земельного участка (при отсутствии адреса) в структурированном в соответствии с федеральной информационной адресной системой виде	Российская Федерация, Волгоградская область, Городищенский р-н, Кузьмичи п, Полевая ул, Участок 20
1.2.	Дополнительные сведения о местоположении земельного участка	—
2.	Площадь земельного участка ± величина погрешности определения (вычисления) площади ($P \pm \Delta P$), м ²	1 615 ± 14,00
3.	Формула, примененная для вычисления предельной погрешности определения площади земельного участка, с подставленными значениями и итоговые (вычисленные) значения	$3,5*0,10*\sqrt{(1\ 615,00)} = 14$
4.	Площадь земельного участка согласно сведениям Единого государственного реестра недвижимости (Ркад), м ²	1 500,00
5.	Оценка расхождения Р и Ркад ($P - P_{кад}$), м ²	115
6.	Предельный минимальный и максимальный размеры земельного участка (Рмин и Рмакс), м ²	Рмин = Рмин = 400 Рмакс = Рмакс = 3 000
7.	Кадастровый или иной государственный учетный номер (инвентарный) здания, сооружения, объекта незавершенного строительства, расположенного на земельном участке	—
8.	Вид (виды) разрешенного использования	для индивидуального жилищного строительства и ведения личного подсобного хозяйства
8.1.	Дополнительные сведения об использовании земельного участка	—
9.	Сведения о земельных участках (землях общего пользования, территории общего пользования), посредством которых обеспечивается доступ	Земли общего пользования
10.	Иные сведения	—

4. Пояснения к сведениям об уточняемом земельном участке с кадастровым номером 34:03:110001:528 :

1.								
1. Сведения о характерных точках границ уточняемого земельного участка с кадастровым номером						34:03:110001:530		:
Система координат <u>МСК-34, зона 1</u>				Зона № <u>1</u>				
Обозначение характерных точек границ	Координаты, м				Метод определения координат	Формулы, примененные для расчета средней квадратической погрешности определения координат характерных точек границ (Mt), с подставленными в такие формулы значениями и итоговые (вычисленные) значения Mt, м	Описание закрепления точки	
	содержатся в Едином государственном реестре недвижимости		определены в результате выполнения комплексных кадастровых работ					
	X	Y	X	Y				
1	2	3	4	5	6	7	8	
1636	8 918,36	11 530,28	—	—	Метод спутниковых геодезических измерений (определений)	0,10	—	
1637	8 912,92	11 553,49	—	—				
1638	8 910,18	11 565,17	—	—				
1639	8 908,70	11 571,50	—	—				
1640	8 888,15	11 566,31	—	—				
1641	8 897,48	11 526,08	—	—				
1642	8 910,53	11 529,11	—	—				
1643	8 911,15	11 528,23	—	—				
н1644У	—	—	503 918,00	1 396 529,57				
н1645У	—	—	503 908,80	1 396 570,67				
н1646У	—	—	503 888,05	1 396 565,92	$\sqrt{(0,08^2 + 0,06^2)} = 0,10$			

1	2	3	4	5	6	7	8
н1647У	—	—	503 897,64	1 396 525,70	Метод спутниковых геодезических измерений (определений)	$\sqrt{(0,08^2 + 0,06^2)} = 0,10$	—
1636	8 918,36	11 530,28	—	—		0,10	

2. Сведения о частях границ уточняемого земельного участка с кадастровым номером 34:03:110001:530 :

Обозначение части границ		Горизонтальное проложение (S), м	Описание прохождения части границ	Сведения о согласовании местоположения границ (согласовано/спорное)
от т.	до т.			
1	2	3	4	5
н1644У	н1645У	42,12	—	согласовано
н1645У	н1646У	21,29		
н1646У	н1647У	41,35		
н1647У	н1644У	20,72		

3. Сведения о характеристиках уточняемого земельного участка с кадастровым номером 34:03:110001:530 :

№ п/п	Наименование характеристики	Значение характеристики
1	2	3
1.	Адрес земельного участка	—
1.1.	Сведения о местоположении земельного участка (при отсутствии адреса) в структурированном в соответствии с федеральной информационной адресной системой виде	Российская Федерация, Волгоградская область, Городищенский р-н, Кузьмичи п, Солнечная ул
1.2.	Дополнительные сведения о местоположении земельного участка	—
2.	Площадь земельного участка ± величина погрешности определения (вычисления) площади ($P \pm \Delta P$), м ²	876 ± 10,00
3.	Формула, примененная для вычисления предельной погрешности определения площади земельного участка, с подставленными значениями и итоговые (вычисленные) значения	$3,5 * 0,10 * \sqrt{(876,00)} = 10$
4.	Площадь земельного участка согласно сведениям Единого государственного реестра недвижимости (Ркад), м ²	888,00
5.	Оценка расхождения Р и Ркад ($P - P_{кад}$), м ²	12
6.	Предельный минимальный и максимальный размеры земельного участка (Рмин и Рмакс), м ²	Рмин = Рмин = 400 Рмакс = Рмакс = 3 000
7.	Кадастровый или иной государственный учетный номер (инвентарный) здания, сооружения, объекта незавершенного строительства, расположенного на земельном участке	—

1	2	3
8.	Вид (виды) разрешенного использования	для индивидуального жилищного строительства и ведения личного подсобного хозяйства
8.1.	Дополнительные сведения об использовании земельного участка	—
9.	Сведения о земельных участках (землях общего пользования, территории общего пользования), посредством которых обеспечивается доступ	Земли общего пользования
10.	Иные сведения	—

4. Пояснения к сведениям об уточняемом земельном участке с кадастровым номером 34:03:110001:530 :

1.	—
----	---

1. Сведения о характерных точках границ уточняемого земельного участка с кадастровым номером 34:03:110001:969 :

Система координат МСК-34, зона 1 Зона № 1

Обозначение характерных точек границ	Координаты, м				Метод определения координат	Формулы, примененные для расчета средней квадратической погрешности определения координат характерных точек границ (Mt), с подставленными в такие формулы значениями и итоговые (вычисленные) значения Mt, м	Описание закрепления точки
	содержатся в Едином государственном реестре недвижимости		определены в результате выполнения комплексных кадастровых работ				
	X	Y	X	Y			
1	2	3	4	5	6	7	8
1673	504 426,76	1 396 778,89	—	—	Метод спутниковых геодезических измерений (определений)	0,10	—
1674	504 417,33	1 396 773,64	—	—			
1675	504 416,66	1 396 774,59	—	—			
1676	504 412,25	1 396 771,78	—	—			
1677	504 419,68	1 396 760,55	—	—			
1678	504 448,17	1 396 780,22	—	—			
1679	504 441,80	1 396 789,43	—	—			

1	2	3	4	5	6	7	8
1680	504 436,97	1 396 786,06	—	—	Метод спутниковых геодезических измерений (определений)	0,10	—
н1681У	—	—	504 423,34	1 396 780,21		$\sqrt{(0,08^2 + 0,06^2)} = 0,10$	
н1682У	—	—	504 413,22	1 396 774,48			
н1683У	—	—	504 412,32	1 396 775,58			
н1684У	—	—	504 409,37	1 396 773,82			
н914У	—	—	504 416,70	1 396 762,78			
н913У	—	—	504 444,53	1 396 782,77			
н1685У	—	—	504 438,32	1 396 790,93			
н1686У	—	—	504 433,49	1 396 787,56			
1673	504 426,76	1 396 778,89	—	—			

2. Сведения о частях границ уточняемого земельного участка с кадастровым номером 34:03:110001:969 :

Обозначение части границ		Горизонтальное проложение (S), м	Описание прохождения части границ	Сведения о согласовании местоположения границ (согласовано/спорное)
от т.	до т.			
1	2	3	4	5
н1681У	н1682У	11,63	—	согласовано
н1682У	н1683У	1,42		
н1683У	н1684У	3,44		
н1684У	н914У	13,25		
н914У	н913У	34,27		
н913У	н1685У	10,25		
н1685У	н1686У	5,89		
н1686У	н1681У	12,53		

3. Сведения о характеристиках уточняемого земельного участка с кадастровым номером 34:03:110001:969 :

№ п/п	Наименование характеристики	Значение характеристики
-------	-----------------------------	-------------------------

1	2	3
1.	Адрес земельного участка	—
1.1.	Сведения о местоположении земельного участка (при отсутствии адреса) в структурированном в соответствии с федеральной информационной адресной системой виде	Российская Федерация, Волгоградская область, Городищенский р-н, Кузьмичи п, Полевая ул, уч 252А
1.2.	Дополнительные сведения о местоположении земельного участка	—
2.	Площадь земельного участка ± величина погрешности определения (вычисления) площади ($P \pm \Delta P$), м ²	366 ± 7,00
3.	Формула, примененная для вычисления предельной погрешности определения площади земельного участка, с подставленными значениями и итоговые (вычисленные) значения	$3,5 * 0,10 * \sqrt{(366,00)} = 7$
4.	Площадь земельного участка согласно сведениям Единого государственного реестра недвижимости (Ркад), м ²	401,00
5.	Оценка расхождения Р и Ркад ($P - P_{кад}$), м ²	35
6.	Предельный минимальный и максимальный размеры земельного участка (Рмин и Рмакс), м ²	Рмин = Рмин = 400 Рмакс = Рмакс = 3 000
7.	Кадастровый или иной государственный учетный номер (инвентарный) здания, сооружения, объекта незавершенного строительства, расположенного на земельном участке	34:03:110001:1197
8.	Вид (виды) разрешенного использования	для индивидуального жилищного строительства и ведения личного подсобного хозяйства
8.1.	Дополнительные сведения об использовании земельного участка	—
9.	Сведения о земельных участках (землях общего пользования, территории общего пользования), посредством которых обеспечивается доступ	Земли общего пользования
10.	Иные сведения	—
4. Пояснения к сведениям об уточняемом земельном участке с кадастровым номером		34:03:110001:969 :
1.	—	—

1. Сведения о характерных точках границ уточняемого земельного участка с кадастровым номером 34:03:110001:970 :
 Система координат МСК-34, зона 1 Зона № 1

Обозначение характерных точек границ	Координаты, м				Метод определения координат	Формулы, примененные для расчета средней квадратической погрешности определения координат характерных точек границ (Mt), с подставленными в такие формулы значениями и итоговые (вычисленные) значения Mt, м	Описание закрепления точки
	содержатся в Едином государственном реестре недвижимости		определены в результате выполнения комплексных кадастровых работ				
	X	Y	X	Y			
1	2	3	4	5	6	7	8
1673	504 426,76	1 396 778,89	—	—	Метод спутниковых геодезических измерений (определений)	0,10	—
1680	504 436,97	1 396 786,06	—	—			
1679	504 441,80	1 396 789,43	—	—			
1687	504 433,54	1 396 801,35	—	—			
1688	504 406,25	1 396 780,86	—	—			
1676	504 412,25	1 396 771,78	—	—			
1675	504 416,66	1 396 774,59	—	—			
1674	504 417,33	1 396 773,64	—	—			
н1681У	—	—	504 423,34	1 396 780,21			
н1686У	—	—	504 433,49	1 396 787,56			
н1685У	—	—	504 438,32	1 396 790,93	$\sqrt{(0,08^2 + 0,06^2)} = 0,10$		
н553У	—	—	504 429,35	1 396 803,72			

1	2	3	4	5	6	7	8
н558У	—	—	504 403,62	1 396 783,74	Метод спутниковых геодезических измерений (определений)	$\sqrt{(0,08^2 + 0,06^2)} = 0,10$	—
н1684У	—	—	504 409,37	1 396 773,82			
н1683У	—	—	504 412,32	1 396 775,58			
н1682У	—	—	504 413,22	1 396 774,48			
1673	504 426,76	1 396 778,89	—	—		0,10	

2. Сведения о частях границ уточняемого земельного участка с кадастровым номером 34:03:110001:970 :

Обозначение части границ		Горизонтальное проложение (S), м	Описание прохождения части границ	Сведения о согласовании местоположения границ (согласовано/спорное)
от т.	до т.			
1	2	3	4	5
н1681У	н1686У	12,53	—	согласовано
н1686У	н1685У	5,89		
н1685У	н553У	15,62		
н553У	н558У	32,58		
н558У	н1684У	11,47		
н1684У	н1683У	3,44		
н1683У	н1682У	1,42		
н1682У	н1681У	11,63		

3. Сведения о характеристиках уточняемого земельного участка с кадастровым номером 34:03:110001:970 :

№ п/п	Наименование характеристики	Значение характеристики
1	2	3
1.	Адрес земельного участка	—
1.1.	Сведения о местоположении земельного участка (при отсутствии адреса) в структурированном в соответствии с федеральной информационной адресной системой виде	Российская Федерация, Волгоградская область, Городищенский р-н, Кузьмичи п, Полевая ул, уч 252
1.2.	Дополнительные сведения о местоположении земельного участка	—
2.	Площадь земельного участка ± величина погрешности определения (вычисления) площади ($P \pm \Delta P$), м ²	479 ± 8,00

1	2	3
3.	Формула, примененная для вычисления предельной погрешности определения площади земельного участка, с подставленными значениями и итоговые (вычисленные) значения	$3,5*0,10*\sqrt{(479,00)} = 8$
4.	Площадь земельного участка согласно сведениям Единого государственного реестра недвижимости (Ркад), м ²	459,00
5.	Оценка расхождения Р и Ркад (Р - Ркад), м ²	20
6.	Предельный минимальный и максимальный размеры земельного участка (Рмин и Рмакс), м ²	Рмин = Рмин = 400 Рмакс = Рмакс = 3 000
7.	Кадастровый или иной государственный учетный номер (инвентарный) здания, сооружения, объекта незавершенного строительства, расположенного на земельном участке	—
8.	Вид (виды) разрешенного использования	для индивидуального жилищного строительства и ведения личного подсобного хозяйства
8.1.	Дополнительные сведения об использовании земельного участка	—
9.	Сведения о земельных участках (землях общего пользования, территории общего пользования), посредством которых обеспечивается доступ	Земли общего пользования
10.	Иные сведения	—

4. Пояснения к сведениям об уточняемом земельном участке с кадастровым номером 34:03:110001:970 :

1.	—
----	---

1. Сведения о характерных точках границ уточняемого земельного участка с кадастровым номером 34:03:110001:1268 :
Система координат МСК-34, зона 1 Зона № 1

Обозначение характерных точек границ	Координаты, м				Метод определения координат	Формулы, примененные для расчета средней квадратической погрешности определения координат характерных точек границ (Mt), с подставленными в такие формулы значениями и итоговые (вычисленные) значения Mt, м	Описание закрепления точки
	содержатся в Едином государственном реестре недвижимости		определены в результате выполнения комплексных кадастровых работ				
	X	Y	X	Y			
1	2	3	4	5	6	7	8
1714	504 926,79	1 395 947,87	504 926,79	1 395 947,87	Метод спутниковых геодезических измерений (определений)	$\sqrt{(0,08^2 + 0,06^2)} = 0,10$	—

1	2	3	4	5	6	7	8
1715	504 931,59	1 395 951,47	504 931,59	1 395 951,47	Метод спутниковых геодезических измерений (определений)	$\sqrt{(0,08^2 + 0,06^2)} = 0,10$	—
1716	504 921,84	1 395 963,87	504 921,84	1 395 963,87			
1717	504 916,84	1 395 960,47	—	—			
1718	504 898,72	1 395 948,41	—	—			
1719	504 898,08	1 395 947,92	—	—			
1720	504 888,18	1 395 940,28	—	—			
1721	504 885,65	1 395 938,32	—	—			
1722	504 888,42	1 395 934,56	—	—			
1723	504 891,54	1 395 935,31	—	—			
1724	—	—	504 917,33	1 395 961,53		0,10	
1725	—	—	504 898,81	1 395 950,05			
1726	—	—	504 885,14	1 395 942,30			
1727	—	—	504 889,01	1 395 935,50			
1728	—	—	504 891,39	1 395 935,72			
1729	504 896,91	1 395 925,47	504 896,91	1 395 925,47			
1714	504 926,79	1 395 947,87	504 926,79	1 395 947,87			
					$\sqrt{(0,08^2 + 0,06^2)} = 0,10$		

2. Сведения о частях границ уточняемого земельного участка с кадастровым номером 34:03:110001:1268 :

Обозначение части границ		Горизонтальное проложение (S), м	Описание прохождения части границ	Сведения о согласовании местоположения границ (согласовано/спорное)
от т.	до т.			

1	2	3	4	5
1714	1715	6,00	—	согласовано
1715	1716	15,77		
1716	1724	5,08		
1724	1725	21,79		
1725	1726	15,71		
1726	1727	7,82		
1727	1728	2,39		
1728	1729	11,64		
1729	1714	37,34		

3. Сведения о характеристиках уточняемого земельного участка с кадастровым номером 34:03:110001:1268 :

№ п/п	Наименование характеристики	Значение характеристики
1	2	3
1.	Адрес земельного участка	403023, Российская Федерация, Волгоградская область, Городищенский р-н, Кузьмичи п, Мира ул
1.1.	Сведения о местоположении земельного участка (при отсутствии адреса) в структурированном в соответствии с федеральной информационной адресной системой виде	—
1.2.	Дополнительные сведения о местоположении земельного участка	—
2.	Площадь земельного участка ± величина погрешности определения (вычисления) площади ($P \pm \Delta P$), м ²	771 ± 10,00
3.	Формула, примененная для вычисления предельной погрешности определения площади земельного участка, с подставленными значениями и итоговые (вычисленные) значения	$3,5 * 0,10 * \sqrt{(771,00)} = 10$
4.	Площадь земельного участка согласно сведениям Единого государственного реестра недвижимости (Ркад), м ²	719,00
5.	Оценка расхождения Р и Ркад ($P - P_{кад}$), м ²	52
6.	Предельный минимальный и максимальный размеры земельного участка (Рмин и Рмакс), м ²	Рмин = Рмин = 400 Рмакс = Рмакс = 3 000
7.	Кадастровый или иной государственный учетный номер (инвентарный) здания, сооружения, объекта незавершенного строительства, расположенного на земельном участке	34:03:110001:998
8.	Вид (виды) разрешенного использования	для ведения личного подсобного хозяйства
8.1.	Дополнительные сведения об использовании земельного участка	—

1	2	3	4	5	6	7	8
319	504 882,31	1 395 999,75	—	—	Метод спутниковых геодезических измерений (определений)	0,10	—
320	504 875,07	1 395 995,44	—	—			
1734	504 880,72	1 395 985,27	—	—			
н1730У	—	—	504 900,24	1 395 974,37		$\sqrt{(0,08^2 + 0,06^2)} = 0,10$	

2. Сведения о частях границ уточняемого земельного участка с кадастровым номером 34:03:110001:1291 :

Обозначение части границ		Горизонтальное проложение (S), м	Описание прохождения части границ	Сведения о согласовании местоположения границ (согласовано/спорное)
от т.	до т.			
1	2	3	4	5
н1730У	н1731У	30,98	—	согласовано
н1731У	н1732У	9,46		
н1732У	н1733У	11,62		
н1733У	326	6,86		
326	316	18,80		
316	н1730У	16,91		

3. Сведения о характеристиках уточняемого земельного участка с кадастровым номером 34:03:110001:1291 :

№ п/п	Наименование характеристики	Значение характеристики
1	2	3
1.	Адрес земельного участка	Российская Федерация, Волгоградская область, Городищенский р-н, Кузьмичи п
1.1.	Сведения о местоположении земельного участка (при отсутствии адреса) в структурированном в соответствии с федеральной информационной адресной системой виде	—
1.2.	Дополнительные сведения о местоположении земельного участка	—
2.	Площадь земельного участка ± величина погрешности определения (вычисления) площади ($P \pm \Delta P$), м ²	430 ± 7,00
3.	Формула, примененная для вычисления предельной погрешности определения площади земельного участка, с подставленными значениями и итоговые (вычисленные) значения	$3,5 * 0,10 * \sqrt{(430,00)} = 7$

1	2	3
4.	Площадь земельного участка согласно сведениям Единого государственного реестра недвижимости (Ркад), м ²	362,00
5.	Оценка расхождения Р и Ркад (Р - Ркад), м ²	68
6.	Предельный минимальный и максимальный размеры земельного участка (Рмин и Рмакс), м ²	Рмин = Рмин = 400 Рмакс = Рмакс = 3 000
7.	Кадастровый или иной государственный учетный номер (инвентарный) здания, сооружения, объекта незавершенного строительства, расположенного на земельном участке	—
8.	Вид (виды) разрешенного использования	для размещения магазина
8.1.	Дополнительные сведения об использовании земельного участка	—
9.	Сведения о земельных участках (землях общего пользования, территории общего пользования), посредством которых обеспечивается доступ	Земли общего пользования
10.	Иные сведения	—

4. Пояснения к сведениям об уточняемом земельном участке с кадастровым номером 34:03:110001:1291 :

1.	—
----	---

1. Сведения о характерных точках границ уточняемого земельного участка с кадастровым номером 34:03:110001:1292 :

Система координат МСК-34, зона 1 Зона № 1

Обозначение характерных точек границ	Координаты, м				Метод определения координат	Формулы, примененные для расчета средней квадратической погрешности определения координат характерных точек границ (Mt), с подставленными в такие формулы значениями и итоговые (вычисленные) значения Mt, м	Описание закрепления точки
	содержатся в Едином государственном реестре недвижимости		определены в результате выполнения комплексных кадастровых работ				
	X	Y	X	Y			
1	2	3	4	5	6	7	8
326	504 876,34	1 395 982,61	504 876,34	1 395 982,61	Метод спутниковых геодезических измерений (определений)	$\sqrt{(0,08^2 + 0,06^2)} = 0,10$	—
н1733У	—	—	504 882,20	1 395 986,17			
н1732У	—	—	504 876,55	1 395 996,32			

1	2	3	4	5	6	7	8
1734	504 880,72	1 395 985,27	—	—	Метод спутниковых геодезических измерений (определений)	0,10	—
320	504 875,07	1 395 995,44	—	—			
321	504 853,01	1 395 982,98	—	—			
322	504 857,05	1 395 975,85	—	—			
323	504 860,89	1 395 969,03	—	—			
324	504 869,94	1 395 974,14	—	—			
325	504 867,58	1 395 978,32	—	—			
н536У	—	—	504 854,18	1 395 983,69		$\sqrt{(0,08^2 + 0,06^2)} = 0,10$	
н547У	—	—	504 858,22	1 395 976,56			
н1735У	—	—	504 862,04	1 395 969,92			
н1736У	—	—	504 871,19	1 395 974,81			
н1737У	—	—	504 868,85	1 395 978,94			
326	504 876,34	1 395 982,61	504 876,34	1 395 982,61			

2. Сведения о частях границ уточняемого земельного участка с кадастровым номером 34:03:110001:1292 :

Обозначение части границ		Горизонтальное проложение (S), м	Описание прохождения части границ	Сведения о согласовании местоположения границ (согласовано/спорное)
от т.	до т.			
1	2	3	4	5
326	н1733У	6,86	—	согласовано
н1733У	н1732У	11,62		
н1732У	н536У	25,69		
н536У	н547У	8,20		
н547У	н1735У	7,66		

1	2	3	4	5
н1735У	н1736У	10,37	—	согласовано
н1736У	н1737У	4,75		
н1737У	326	8,34		

3. Сведения о характеристиках уточняемого земельного участка с кадастровым номером 34:03:110001:1292 :

№ п/п	Наименование характеристики	Значение характеристики
1	2	3
1.	Адрес земельного участка	Российская Федерация, Волгоградская область, Городищенский р-н, Кузьмичи п
1.1.	Сведения о местоположении земельного участка (при отсутствии адреса) в структурированном в соответствии с федеральной информационной адресной системой виде	—
1.2.	Дополнительные сведения о местоположении земельного участка	—
2.	Площадь земельного участка ± величина погрешности определения (вычисления) площади ($P \pm \Delta P$), м ²	344 ± 6,00
3.	Формула, примененная для вычисления предельной погрешности определения площади земельного участка, с подставленными значениями и итоговые (вычисленные) значения	$3,5 * 0,10 * \sqrt{(344,00)} = 6$
4.	Площадь земельного участка согласно сведениям Единого государственного реестра недвижимости (Ркад), м ²	339,00
5.	Оценка расхождения Р и Ркад ($P - P_{кад}$), м ²	5
6.	Предельный минимальный и максимальный размеры земельного участка (Рмин и Рмакс), м ²	Рмин = Рмин = 400 Рмакс = Рмакс = 3 000
7.	Кадастровый или иной государственный учетный номер (инвентарный) здания, сооружения, объекта незавершенного строительства, расположенного на земельном участке	—
8.	Вид (виды) разрешенного использования	для размещения магазина
8.1.	Дополнительные сведения об использовании земельного участка	—
9.	Сведения о земельных участках (землях общего пользования, территории общего пользования), посредством которых обеспечивается доступ	Земли общего пользования
10.	Иные сведения	—

4. Пояснения к сведениям об уточняемом земельном участке с кадастровым номером 34:03:110001:1292 :

1.	—
----	---

Описание местоположения здания, сооружения, объекта незавершенного строительства на земельном участке

1. Сведения о характерных точках контура объекта недвижимости с кадастровым номером 34:03:000000:2987 **:**

Система координат МСК-34, зона 1 Зона № 1

Обозначение характерных точек границ	Содержатся в Едином государственном реестре недвижимости			Определены в ходе выполнения комплексных кадастровых работ			Метод определения координат	Формулы, примененные для расчета средней квадратической погрешности определения координат характерных точек (Mt), м, с подставленными в такие формулы значениями и итоговые (вычисленные) значения Mt, м
	координаты, м		Радиус, м	координаты, м		Радиус, м		
	X	Y	R	X	Y	R		
1	2	3	4	5	6	7	8	9
н10950	—	—	—	504 278,13	1 396 908,39	—	Метод спутниковых геодезических измерений (определений)	$\sqrt{(0,08^2 + 0,06^2)} = 0,10$
н10960	—	—	—	504 280,44	1 396 921,98	—		
н10970	—	—	—	504 272,25	1 396 923,52	—		
н10980	—	—	—	504 271,29	1 396 918,28	—		
н10990	—	—	—	504 269,44	1 396 918,53	—		
н11000	—	—	—	504 268,03	1 396 910,12	—		
н10950	—	—	—	504 278,13	1 396 908,39	—		

2. Сведения о характеристиках объекта недвижимости с кадастровым номером 34:03:000000:2987 **:**

№ п/п	Наименование характеристики	Значение характеристики
1	2	3
1.	Вид объекта недвижимости	Здание
2.	Ранее присвоенный государственный учетный номер (инвентарный) здания, сооружения, объекта незавершенного строительства	—
3.	Кадастровый номер земельного участка (земельных участков), в границах которого (которых) расположены здание, сооружение, объект незавершенного строительства	34:03:110001:592

1	2	3
4.	Уникальный учетный номер кадастрового квартала, в границах которого расположены здание, сооружение, объект незавершенного строительства	34:03:110001
5.	Адрес здания, сооружения, объекта незавершенного строительства	—
5.1.	Сведения о местоположении здания, сооружения, объекта незавершенного строительства (при отсутствии адреса) в структурированном в соответствии с федеральной информационной адресной системой виде	Российская Федерация, Волгоградская область, Городищенский р-н, Кузьмичи п, Спартакoвская ул, д 281
5.2.	Дополнительные сведения о местоположении	—
6.	Иные сведения	—

3. Пояснения к сведениям об объекте недвижимости с кадастровым номером 34:03:000000:2987 :

1. —

1. Сведения о характерных точках контура объекта недвижимости с кадастровым номером 34:03:000000:3155 :

Система координат МСК-34, зона 1 Зона № 1

Обозначение характерных точек границ	Содержатся в Едином государственном реестре недвижимости			Определены в ходе выполнения комплексных кадастровых работ			Метод определения координат	Формулы, примененные для расчета средней квадратической погрешности определения координат характерных точек (Mt), м, с подставленными в такие формулы значениями и итоговые (вычисленные) значения Mt, м
	координаты, м		Радиус, м	координаты, м		Радиус, м		
	X	Y	R	X	Y	R		
1	2	3	4	5	6	7	8	9
н10830	—	—	—	503 920,99	1 396 498,32	—	Метод спутниковых геодезических измерений (определений)	$\sqrt{(0,08^2 + 0,06^2)} = 0,10$
н10840	—	—	—	503 918,84	1 396 506,08	—		
н10850	—	—	—	503 909,32	1 396 503,49	—		
н10860	—	—	—	503 911,40	1 396 495,65	—		
н10830	—	—	—	503 920,99	1 396 498,32	—		

2. Сведения о характеристиках объекта недвижимости с кадастровым номером 34:03:000000:3155 :

№ п/п	Наименование характеристики	Значение характеристики
1	2	3
1.	Вид объекта недвижимости	Здание
2.	Ранее присвоенный государственный учетный номер (инвентарный) здания, сооружения, объекта незавершенного строительства	—
3.	Кадастровый номер земельного участка (земельных участков), в границах которого (которых) расположены здание, сооружение, объект незавершенного строительства	34:03:110001:170
4.	Уникальный учетный номер кадастрового квартала, в границах которого расположены здание, сооружение, объект незавершенного строительства	34:03:110001
5.	Адрес здания, сооружения, объекта незавершенного строительства	—
5.1.	Сведения о местоположении здания, сооружения, объекта незавершенного строительства (при отсутствии адреса) в структурированном в соответствии с федеральной информационной адресной системой виде	Российская Федерация, Волгоградская область, Городищенский р-н, Кузьмичи п, Солнечная ул, д 4
5.2.	Дополнительные сведения о местоположении	—
6.	Иные сведения	—

3. Пояснения к сведениям об объекте недвижимости с кадастровым номером 34:03:000000:3155 :

1.	—
----	---

1. Сведения о характерных точках контура объекта недвижимости с кадастровым номером 34:03:110001:666 :

Система координат		<u>МСК-34, зона 1</u>					Зона № <u>1</u>	
Обозначение характерных точек границ	Содержатся в Едином государственном реестре недвижимости			Определены в ходе выполнения комплексных кадастровых работ			Метод определения координат	Формулы, примененные для расчета средней квадратической погрешности определения координат характерных точек (Mt), м, с подставленными в такие формулы значениями и итоговые (вычисленные) значения Mt, м
	координаты, м		Радиус, м	координаты, м		Радиус, м		
	X	Y	R	X	Y	R		
1	2	3	4	5	6	7	8	9
н38270	—	—	—	504 321,60	1 396 803,65	—	Метод спутниковых геодезических измерений (определений)	$\sqrt{(0,08^2 + 0,06^2)} = 0,10$

1	2	3	4	5	6	7	8	9
н38280	—	—	—	504 315,70	1 396 811,65	—	Метод спутниковых геодезических измерений (определений)	$\sqrt{(0,08^2 + 0,06^2)} = 0,10$
н38290	—	—	504 309,12	1 396 806,93	—			
н38300	—	—	504 314,78	1 396 798,73	—			
н38270	—	—	504 321,60	1 396 803,65	—			

2. Сведения о характеристиках объекта недвижимости с кадастровым номером 34:03:110001:666 :

№ п/п	Наименование характеристики	Значение характеристики
1	2	3
1.	Вид объекта недвижимости	Здание
2.	Ранее присвоенный государственный учетный номер (инвентарный) здания, сооружения, объекта незавершенного строительства	—
3.	Кадастровый номер земельного участка (земельных участков), в границах которого (которых) расположены здание, сооружение, объект незавершенного строительства	34:03:110001:582
4.	Уникальный учетный номер кадастрового квартала, в границах которого расположены здание, сооружение, объект незавершенного строительства	34:03:110001
5.	Адрес здания, сооружения, объекта незавершенного строительства	—
5.1.	Сведения о местоположении здания, сооружения, объекта незавершенного строительства (при отсутствии адреса) в структурированном в соответствии с федеральной информационной адресной системой виде	Российская Федерация, Волгоградская область, Городищенский р-н, Кузьмичи п, Полевая ул, д 267
5.2.	Дополнительные сведения о местоположении	—
6.	Иные сведения	—

3. Пояснения к сведениям об объекте недвижимости с кадастровым номером 34:03:110001:666 :

1.	—
----	---

1. Сведения о характерных точках контура объекта недвижимости с кадастровым номером 34:03:110001:667 :

Система координат		МСК-34, зона 1					Зона № 1	
Обозначение характерных точек границ	Содержатся в Едином государственном реестре недвижимости			Определены в ходе выполнения комплексных кадастровых работ			Метод определения координат	Формулы, примененные для расчета средней квадратической погрешности определения координат характерных точек (Mt), м, с подставленными в такие формулы значениями и итоговые (вычисленные) значения Mt, м
	координаты, м		Радиус, м	координаты, м		Радиус, м		
	X	Y	R	X	Y	R		
1	2	3	4	5	6	7	8	9
н6300	—	—	—	504 257,63	1 395 894,24	—	Метод спутниковых геодезических измерений (определений)	$\sqrt{(0,08^2 + 0,06^2)} = 0,10$
н6310	—	—	—	504 251,87	1 395 903,27	—		
н6320	—	—	—	504 240,91	1 395 896,13	—		
н6330	—	—	—	504 242,73	1 395 893,08	—		
н6340	—	—	—	504 239,48	1 395 891,00	—		
н6350	—	—	—	504 243,23	1 395 885,17	—		
н6300	—	—	—	504 257,63	1 395 894,24	—		

2. Сведения о характеристиках объекта недвижимости с кадастровым номером 34:03:110001:667 :

№ п/п	Наименование характеристики	Значение характеристики
1	2	3
1.	Вид объекта недвижимости	Здание
2.	Ранее присвоенный государственный учетный номер (инвентарный) здания, сооружения, объекта незавершенного строительства	—
3.	Кадастровый номер земельного участка (земельных участков), в границах которого (которых) расположены здание, сооружение, объект незавершенного строительства	34:03:110001:47

1	2	3
4.	Уникальный учетный номер кадастрового квартала, в границах которого расположены здание, сооружение, объект незавершенного строительства	34:03:110001
5.	Адрес здания, сооружения, объекта незавершенного строительства	—
5.1.	Сведения о местоположении здания, сооружения, объекта незавершенного строительства (при отсутствии адреса) в структурированном в соответствии с федеральной информационной адресной системой виде	Российская Федерация, Волгоградская область, Городищенский р-н, Кузьмичи п, Сосновая ул, д 2
5.2.	Дополнительные сведения о местоположении	—
6.	Иные сведения	—

3. Пояснения к сведениям об объекте недвижимости с кадастровым номером 34:03:110001:667 :

1. —

1. Сведения о характерных точках контура объекта недвижимости с кадастровым номером 34:03:110001:668 :

Система координат МСК-34, зона 1 Зона № 1

Обозначение характерных точек границ	Содержатся в Едином государственном реестре недвижимости			Определены в ходе выполнения комплексных кадастровых работ			Метод определения координат	Формулы, примененные для расчета средней квадратической погрешности определения координат характерных точек (Mt), м, с подставленными в такие формулы значениями и итоговые (вычисленные) значения Mt, м
	координаты, м		Радиус, м	координаты, м		Радиус, м		
	X	Y	R	X	Y	R		
1	2	3	4	5	6	7	8	9
н6260	—	—	—	504 142,08	1 396 388,99	—	Метод спутниковых геодезических измерений (определений)	$\sqrt{(0,08^2 + 0,06^2)} = 0,10$
н6270	—	—	—	504 139,48	1 396 400,08	—		
н6280	—	—	—	504 131,09	1 396 398,26	—		
н6290	—	—	—	504 133,91	1 396 386,90	—		
н6260	—	—	—	504 142,08	1 396 388,99	—		

2. Сведения о характеристиках объекта недвижимости с кадастровым номером 34:03:110001:668 :

№ п/п	Наименование характеристики	Значение характеристики
1	2	3
1.	Вид объекта недвижимости	Здание
2.	Ранее присвоенный государственный учетный номер (инвентарный) здания, сооружения, объекта незавершенного строительства	—
3.	Кадастровый номер земельного участка (земельных участков), в границах которого (которых) расположены здание, сооружение, объект незавершенного строительства	34:03:110001:631
4.	Уникальный учетный номер кадастрового квартала, в границах которого расположены здание, сооружение, объект незавершенного строительства	34:03:110001
5.	Адрес здания, сооружения, объекта незавершенного строительства	—
5.1.	Сведения о местоположении здания, сооружения, объекта незавершенного строительства (при отсутствии адреса) в структурированном в соответствии с федеральной информационной адресной системой виде	Российская Федерация, Волгоградская область, Городищенский р-н, Кузьмичи п, Майская ул, д 11/1
5.2.	Дополнительные сведения о местоположении	—
6.	Иные сведения	—

3. Пояснения к сведениям об объекте недвижимости с кадастровым номером 34:03:110001:668 :

1.	—
----	---

1. Сведения о характерных точках контура объекта недвижимости с кадастровым номером 34:03:110001:669 :

Система координат		<u>МСК-34, зона 1</u>					Зона № <u>1</u>	
Обозначение характерных точек границ	Содержатся в Едином государственном реестре недвижимости			Определены в ходе выполнения комплексных кадастровых работ			Метод определения координат	Формулы, примененные для расчета средней квадратической погрешности определения координат характерных точек (Mt), м, с подставленными в такие формулы значениями и итоговые (вычисленные) значения Mt, м
	координаты, м		Радиус, м	координаты, м		Радиус, м		
	X	Y	R	X	Y	R		
1	2	3	4	5	6	7	8	9
н622О	—	—	—	504 774,38	1 396 454,46	—	Метод спутниковых геодезических измерений (определений)	$\sqrt{(0,08^2 + 0,06^2)} = 0,10$

1	2	3	4	5	6	7	8	9
н6230	—	—	—	504 780,59	1 396 465,05	—	Метод спутниковых геодезических измерений (определений)	$\sqrt{(0,08^2 + 0,06^2)} = 0,10$
н6240	—	—	504 771,15	1 396 470,77	—			
н6250	—	—	—	504 764,90	1 396 460,26	—		
н6220	—	—	—	504 774,38	1 396 454,46	—		

2. Сведения о характеристиках объекта недвижимости с кадастровым номером 34:03:110001:669 :

№ п/п	Наименование характеристики	Значение характеристики
1	2	3
1.	Вид объекта недвижимости	Здание
2.	Ранее присвоенный государственный учетный номер (инвентарный) здания, сооружения, объекта незавершенного строительства	—
3.	Кадастровый номер земельного участка (земельных участков), в границах которого (которых) расположены здание, сооружение, объект незавершенного строительства	34:03:110001:309
4.	Уникальный учетный номер кадастрового квартала, в границах которого расположены здание, сооружение, объект незавершенного строительства	34:03:110001
5.	Адрес здания, сооружения, объекта незавершенного строительства	—
5.1.	Сведения о местоположении здания, сооружения, объекта незавершенного строительства (при отсутствии адреса) в структурированном в соответствии с федеральной информационной адресной системой виде	Российская Федерация, Волгоградская область, Городищенский р-н, Кузьмичи п, Молодежная ул, д 20
5.2.	Дополнительные сведения о местоположении	—
6.	Иные сведения	—

3. Пояснения к сведениям об объекте недвижимости с кадастровым номером 34:03:110001:669 :

1.	—
----	---

1. Сведения о характерных точках контура объекта недвижимости с кадастровым номером 34:03:110001:673 :

Система координат		МСК-34, зона 1					Зона № 1	
Обозначение характерных точек границ	Содержатся в Едином государственном реестре недвижимости			Определены в ходе выполнения комплексных кадастровых работ			Метод определения координат	Формулы, примененные для расчета средней квадратической погрешности определения координат характерных точек (Mt), м, с подставленными в такие формулы значениями и итоговые (вычисленные) значения Mt, м
	координаты, м		Радиус, м	координаты, м		Радиус, м		
	X	Y	R	X	Y	R		
1	2	3	4	5	6	7	8	9
н1О	—	—	—	504 508,05	1 396 915,26	—	Метод спутниковых геодезических измерений (определений)	$\sqrt{(0,08^2 + 0,06^2)} = 0,10$
н2О	—	—	—	504 502,16	1 396 923,35	—		
н3О	—	—	—	504 494,79	1 396 917,78	—		
н4О	—	—	—	504 500,71	1 396 909,77	—		
н1О	—	—	—	504 508,05	1 396 915,26	—		
н1О	—	—	—	504 508,05	1 396 915,26	—		

2. Сведения о характеристиках объекта недвижимости с кадастровым номером 34:03:110001:673 :

№ п/п	Наименование характеристики	Значение характеристики
1	2	3
1.	Вид объекта недвижимости	Сооружение
2.	Ранее присвоенный государственный учетный номер (инвентарный) здания, сооружения, объекта незавершенного строительства	—
3.	Кадастровый номер земельного участка (земельных участков), в границах которого (которых) расположены здание, сооружение, объект незавершенного строительства	34:03:110001:141
4.	Уникальный учетный номер кадастрового квартала, в границах которого расположены здание, сооружение, объект незавершенного строительства	34:03:110001

1	2	3
5.	Адрес здания, сооружения, объекта незавершенного строительства	—
5.1.	Сведения о местоположении здания, сооружения, объекта незавершенного строительства (при отсутствии адреса) в структурированном в соответствии с федеральной информационной адресной системой виде	Российская Федерация, Волгоградская область, Городищенский р-н, Кузьмичи п, Строителей ул, д 12
5.2.	Дополнительные сведения о местоположении	—
6.	Иные сведения	—

3. Пояснения к сведениям об объекте недвижимости с кадастровым номером 34:03:110001:673 :

1.	—
----	---

1. Сведения о характерных точках контура объекта недвижимости с кадастровым номером 34:03:110001:679 :

Система координат	<u>МСК-34, зона 1</u>	Зона №	<u>1</u>
-------------------	-----------------------	--------	----------

Обозначение характерных точек границ	Содержатся в Едином государственном реестре недвижимости			Определены в ходе выполнения комплексных кадастровых работ			Метод определения координат	Формулы, примененные для расчета средней квадратической погрешности определения координат характерных точек (Mt), м, с подставленными в такие формулы значениями и итоговые (вычисленные) значения Mt, м
	координаты, м		Радиус, м	координаты, м		Радиус, м		
	X	Y	R	X	Y	R		
1	2	3	4	5	6	7	8	9
н6180	—	—	—	504 138,89	1 396 495,33	—	Метод спутниковых геодезических измерений (определений)	$\sqrt{(0,08^2 + 0,06^2)} = 0,10$
н6190	—	—	—	504 145,34	1 396 503,72	—		
н6200	—	—	—	504 131,89	1 396 514,06	—		
н6210	—	—	—	504 125,44	1 396 505,67	—		
н6180	—	—	—	504 138,89	1 396 495,33	—		

2. Сведения о характеристиках объекта недвижимости с кадастровым номером 34:03:110001:679 :

№ п/п	Наименование характеристики	Значение характеристики
1	2	3
1.	Вид объекта недвижимости	Здание

1	2	3
2.	Ранее присвоенный государственный учетный номер (инвентарный) здания, сооружения, объекта незавершенного строительства	—
3.	Кадастровый номер земельного участка (земельных участков), в границах которого (которых) расположены здание, сооружение, объект незавершенного строительства	34:03:110001:637
4.	Уникальный учетный номер кадастрового квартала, в границах которого расположены здание, сооружение, объект незавершенного строительства	34:03:110001
5.	Адрес здания, сооружения, объекта незавершенного строительства	—
5.1.	Сведения о местоположении здания, сооружения, объекта незавершенного строительства (при отсутствии адреса) в структурированном в соответствии с федеральной информационной адресной системой виде	Российская Федерация, Волгоградская область, Городищенский р-н, Кузьмичи п, Героев Сталинграда ул, д 6
5.2.	Дополнительные сведения о местоположении	—
6.	Иные сведения	—

3. Пояснения к сведениям об объекте недвижимости с кадастровым номером 34:03:110001:679 :

1.	—
----	---

1. Сведения о характерных точках контура объекта недвижимости с кадастровым номером 34:03:110001:684 :

Система координат <u>МСК-34, зона 1</u>		Зона № <u>1</u>						
Обозначение характерных точек границ	Содержатся в Едином государственном реестре недвижимости		Определены в ходе выполнения комплексных кадастровых работ			Метод определения координат	Формулы, примененные для расчета средней квадратической погрешности определения координат характерных точек (Mt), м, с подставленными в такие формулы значениями и итоговые (вычисленные) значения Mt, м	
	координаты, м		координаты, м		Радиус, м			
	X	Y	X	Y	R			
1	2	3	4	5	6	7	8	9
н6140	—	—	—	504 554,73	1 396 305,53	—	Метод спутниковых геодезических измерений (определений)	$\sqrt{(0,08^2 + 0,06^2)} = 0,10$
н6150	—	—	—	504 558,66	1 396 311,75	—		
н6160	—	—	—	504 553,66	1 396 315,05	—		

1	2	3	4	5	6	7	8	9
н6170	—	—	—	504 549,56	1 396 308,71	—	Метод спутниковых геодезических измерений (определений)	$\sqrt{(0,08^2 + 0,06^2)} = 0,10$
н6140	—	—	—	504 554,73	1 396 305,53	—		

2. Сведения о характеристиках объекта недвижимости с кадастровым номером 34:03:110001:684 :

№ п/п	Наименование характеристики	Значение характеристики
1	2	3
1.	Вид объекта недвижимости	Здание
2.	Ранее присвоенный государственный учетный номер (инвентарный) здания, сооружения, объекта незавершенного строительства	—
3.	Кадастровый номер земельного участка (земельных участков), в границах которого (которых) расположены здание, сооружение, объект незавершенного строительства	34:03:110001:328
4.	Уникальный учетный номер кадастрового квартала, в границах которого расположены здание, сооружение, объект незавершенного строительства	34:03:110001
5.	Адрес здания, сооружения, объекта незавершенного строительства	—
5.1.	Сведения о местоположении здания, сооружения, объекта незавершенного строительства (при отсутствии адреса) в структурированном в соответствии с федеральной информационной адресной системой виде	Российская Федерация, Волгоградская область, Городищенский р-н, Кузьмичи п, Мира ул, д 90
5.2.	Дополнительные сведения о местоположении	—
6.	Иные сведения	—

3. Пояснения к сведениям об объекте недвижимости с кадастровым номером 34:03:110001:684 :

1.	—
----	---

1. Сведения о характерных точках контура объекта недвижимости с кадастровым номером 34:03:110001:687 :

Система координат		МСК-34, зона 1					Зона № 1	
Обозначение характерных точек границ	Содержатся в Едином государственном реестре недвижимости			Определены в ходе выполнения комплексных кадастровых работ			Метод определения координат	Формулы, примененные для расчета средней квадратической погрешности определения координат характерных точек (Mt), м, с подставленными в такие формулы значениями и итоговые (вычисленные) значения Mt, м
	координаты, м		Радиус, м	координаты, м		Радиус, м		
	X	Y	R	X	Y	R		
1	2	3	4	5	6	7	8	9
н6100	—	—	—	504 924,54	1 396 361,99	—	Метод спутниковых геодезических измерений (определений)	$\sqrt{(0,08^2 + 0,06^2)} = 0,10$
н6110	—	—	—	504 930,97	1 396 372,14	—		
н6120	—	—	—	504 924,76	1 396 376,04	—		
н6130	—	—	—	504 918,29	1 396 365,67	—		
н6100	—	—	—	504 924,54	1 396 361,99	—		

2. Сведения о характеристиках объекта недвижимости с кадастровым номером 34:03:110001:687 :

№ п/п	Наименование характеристики	Значение характеристики
1	2	3
1.	Вид объекта недвижимости	Здание
2.	Ранее присвоенный государственный учетный номер (инвентарный) здания, сооружения, объекта незавершенного строительства	—
3.	Кадастровый номер земельного участка (земельных участков), в границах которого (которых) расположены здание, сооружение, объект незавершенного строительства	34:03:110001:92
4.	Уникальный учетный номер кадастрового квартала, в границах которого расположены здание, сооружение, объект незавершенного строительства	34:03:110001

1	2	3
5.	Адрес здания, сооружения, объекта незавершенного строительства	—
5.1.	Сведения о местоположении здания, сооружения, объекта незавершенного строительства (при отсутствии адреса) в структурированном в соответствии с федеральной информационной адресной системой виде	Российская Федерация, Волгоградская область, Городищенский р-н, Кузьмичи п, Молодежная ул, д 36
5.2.	Дополнительные сведения о местоположении	—
6.	Иные сведения	—

3. Пояснения к сведениям об объекте недвижимости с кадастровым номером 34:03:110001:687 :

1.	—
----	---

1. Сведения о характерных точках контура объекта недвижимости с кадастровым номером 34:03:110001:688 :

Система координат	<u>МСК-34, зона 1</u>	Зона №	<u>1</u>
-------------------	-----------------------	--------	----------

Обозначение характерных точек границ	Содержатся в Едином государственном реестре недвижимости			Определены в ходе выполнения комплексных кадастровых работ			Метод определения координат	Формулы, примененные для расчета средней квадратической погрешности определения координат характерных точек (Mt), м, с подставленными в такие формулы значениями и итоговые (вычисленные) значения Mt, м
	координаты, м		Радиус, м	координаты, м		Радиус, м		
	X	Y	R	X	Y	R		
1	2	3	4	5	6	7	8	9
н606О	—	—	—	504 739,33	1 396 475,72	—	Метод спутниковых геодезических измерений (определений)	$\sqrt{(0,08^2 + 0,06^2)} = 0,10$
н607О	—	—	—	504 743,16	1 396 481,95	—		
н608О	—	—	—	504 736,71	1 396 485,85	—		
н609О	—	—	—	504 732,92	1 396 479,86	—		
н606О	—	—	—	504 739,33	1 396 475,72	—		

2. Сведения о характеристиках объекта недвижимости с кадастровым номером 34:03:110001:688 :

№ п/п	Наименование характеристики	Значение характеристики
1	2	3
1.	Вид объекта недвижимости	Здание

1	2	3
2.	Ранее присвоенный государственный учетный номер (инвентарный) здания, сооружения, объекта незавершенного строительства	—
3.	Кадастровый номер земельного участка (земельных участков), в границах которого (которых) расположены здание, сооружение, объект незавершенного строительства	34:03:110001:317
4.	Уникальный учетный номер кадастрового квартала, в границах которого расположены здание, сооружение, объект незавершенного строительства	34:03:110001
5.	Адрес здания, сооружения, объекта незавершенного строительства	—
5.1.	Сведения о местоположении здания, сооружения, объекта незавершенного строительства (при отсутствии адреса) в структурированном в соответствии с федеральной информационной адресной системой виде	Российская Федерация, Волгоградская область, Городищенский р-н, Кузьмичи п, Молодежная ул, д 16
5.2.	Дополнительные сведения о местоположении	—
6.	Иные сведения	—

3. Пояснения к сведениям об объекте недвижимости с кадастровым номером 34:03:110001:688 :

1.	—
----	---

1. Сведения о характерных точках контура объекта недвижимости с кадастровым номером 34:03:110001:691 :

Система координат		МСК-34, зона 1					Зона № 1	
Обозначение характерных точек границ	Содержатся в Едином государственном реестре недвижимости			Определены в ходе выполнения комплексных кадастровых работ			Метод определения координат	Формулы, примененные для расчета средней квадратической погрешности определения координат характерных точек (Mt), м, с подставленными в такие формулы значениями и итоговые (вычисленные) значения Mt, м
	координаты, м		Радиус, м	координаты, м		Радиус, м		
	X	Y	R	X	Y	R		
1	2	3	4	5	6	7	8	9
н6000	—	—	—	505 008,75	1 396 330,64	—	Метод спутниковых геодезических измерений (определений)	$\sqrt{(0,08^2 + 0,06^2)} = 0,10$
н6010	—	—	—	505 013,74	1 396 338,17	—		
н6020	—	—	—	505 005,32	1 396 343,50	—		

1	2	3	4	5	6	7	8	9
н6030	—	—	—	505 001,83	1 396 337,79	—	Метод спутниковых геодезических измерений (определений)	$\sqrt{(0,08^2 + 0,06^2)} = 0,10$
н6040	—	—	505 006,32	1 396 334,83	—			
н6050	—	—	505 005,02	1 396 332,83	—			
н6000	—	—	505 008,75	1 396 330,64	—			

2. Сведения о характеристиках объекта недвижимости с кадастровым номером 34:03:110001:691 :

№ п/п	Наименование характеристики	Значение характеристики
1	2	3
1.	Вид объекта недвижимости	Здание
2.	Ранее присвоенный государственный учетный номер (инвентарный) здания, сооружения, объекта незавершенного строительства	—
3.	Кадастровый номер земельного участка (земельных участков), в границах которого (которых) расположены здание, сооружение, объект незавершенного строительства	34:03:110001:188
4.	Уникальный учетный номер кадастрового квартала, в границах которого расположены здание, сооружение, объект незавершенного строительства	34:03:110001
5.	Адрес здания, сооружения, объекта незавершенного строительства	—
5.1.	Сведения о местоположении здания, сооружения, объекта незавершенного строительства (при отсутствии адреса) в структурированном в соответствии с федеральной информационной адресной системой виде	Российская Федерация, Волгоградская область, Городищенский р-н, Кузьмичи п, Садовая ул, д 4
5.2.	Дополнительные сведения о местоположении	—
6.	Иные сведения	—

3. Пояснения к сведениям об объекте недвижимости с кадастровым номером 34:03:110001:691 :

1.	—
----	---

1. Сведения о характерных точках контура объекта недвижимости с кадастровым номером 34:03:110001:692 :

Система координат		МСК-34, зона 1					Зона № 1	
Обозначение характерных точек границ	Содержатся в Едином государственном реестре недвижимости			Определены в ходе выполнения комплексных кадастровых работ			Метод определения координат	Формулы, примененные для расчета средней квадратической погрешности определения координат характерных точек (Mt), м, с подставленными в такие формулы значениями и итоговые (вычисленные) значения Mt, м
	координаты, м		Радиус, м	координаты, м		Радиус, м		
	X	Y	R	X	Y	R		
1	2	3	4	5	6	7	8	9
н5940	—	—	—	504 348,98	1 396 655,18	—	Метод спутниковых геодезических измерений (определений)	$\sqrt{(0,08^2 + 0,06^2)} = 0,10$
н5950	—	—	—	504 343,81	1 396 667,58	—		
н5960	—	—	—	504 337,70	1 396 664,93	—		
н5970	—	—	—	504 339,07	1 396 661,93	—		
н5980	—	—	—	504 335,99	1 396 660,65	—		
н5990	—	—	—	504 339,96	1 396 651,51	—		
н5940	—	—	—	504 348,98	1 396 655,18	—		

2. Сведения о характеристиках объекта недвижимости с кадастровым номером 34:03:110001:692 :

№ п/п	Наименование характеристики	Значение характеристики
1	2	3
1.	Вид объекта недвижимости	Здание
2.	Ранее присвоенный государственный учетный номер (инвентарный) здания, сооружения, объекта незавершенного строительства	—
3.	Кадастровый номер земельного участка (земельных участков), в границах которого (которых) расположены здание, сооружение, объект незавершенного строительства	—

1	2	3
4.	Уникальный учетный номер кадастрового квартала, в границах которого расположены здание, сооружение, объект незавершенного строительства	34:03:110001
5.	Адрес здания, сооружения, объекта незавершенного строительства	—
5.1.	Сведения о местоположении здания, сооружения, объекта незавершенного строительства (при отсутствии адреса) в структурированном в соответствии с федеральной информационной адресной системой виде	Российская Федерация, Волгоградская область, Городищенский р-н, Кузьмичи п, Дружбы ул, д 3
5.2.	Дополнительные сведения о местоположении	—
6.	Иные сведения	—

3. Пояснения к сведениям об объекте недвижимости с кадастровым номером 34:03:110001:692 :

1. —

1. Сведения о характерных точках контура объекта недвижимости с кадастровым номером 34:03:110001:693 :

Система координат МСК-34, зона 1 Зона № 1

Обозначение характерных точек границ	Содержатся в Едином государственном реестре недвижимости			Определены в ходе выполнения комплексных кадастровых работ			Метод определения координат	Формулы, примененные для расчета средней квадратической погрешности определения координат характерных точек (Mt), м, с подставленными в такие формулы значениями и итоговые (вычисленные) значения Mt, м
	координаты, м		Радиус, м	координаты, м		Радиус, м		
	X	Y	R	X	Y	R		
1	2	3	4	5	6	7	8	9
н5860	—	—	—	504 879,57	1 395 728,36	—	Метод спутниковых геодезических измерений (определений)	$\sqrt{(0,08^2 + 0,06^2)} = 0,10$
н5870	—	—	—	504 875,93	1 395 735,18	—		
н5880	—	—	—	504 862,15	1 395 727,02	—		
н5890	—	—	—	504 865,83	1 395 720,65	—		
н5900	—	—	—	504 872,45	1 395 724,38	—		
н5910	—	—	—	504 874,94	1 395 719,95	—		

1	2	3	4	5	6	7	8	9
н592О	—	—	—	504 879,77	1 395 722,59	—	Метод спутниковых геодезических измерений (определений)	$\sqrt{(0,08^2 + 0,06^2)} = 0,10$
н593О	—	—	504 877,38	1 395 727,02	—			
н586О	—	—	—	504 879,57	1 395 728,36	—		

2. Сведения о характеристиках объекта недвижимости с кадастровым номером 34:03:110001:693 :

№ п/п	Наименование характеристики	Значение характеристики
1	2	3
1.	Вид объекта недвижимости	Здание
2.	Ранее присвоенный государственный учетный номер (инвентарный) здания, сооружения, объекта незавершенного строительства	—
3.	Кадастровый номер земельного участка (земельных участков), в границах которого (которых) расположены здание, сооружение, объект незавершенного строительства	34:03:110001:40
4.	Уникальный учетный номер кадастрового квартала, в границах которого расположены здание, сооружение, объект незавершенного строительства	34:03:110001
5.	Адрес здания, сооружения, объекта незавершенного строительства	—
5.1.	Сведения о местоположении здания, сооружения, объекта незавершенного строительства (при отсутствии адреса) в структурированном в соответствии с федеральной информационной адресной системой виде	Российская Федерация, Волгоградская область, Городищенский р-н, Кузьмичи п, Зеленый пер, д 149
5.2.	Дополнительные сведения о местоположении	—
6.	Иные сведения	—

3. Пояснения к сведениям об объекте недвижимости с кадастровым номером 34:03:110001:693 :

1.	—
----	---

1. Сведения о характерных точках контура объекта недвижимости с кадастровым номером 34:03:110001:695 :

Система координат		МСК-34, зона 1					Зона № 1	
Обозначение характерных точек границ	Содержатся в Едином государственном реестре недвижимости			Определены в ходе выполнения комплексных кадастровых работ			Метод определения координат	Формулы, примененные для расчета средней квадратической погрешности определения координат характерных точек (Mt), м, с подставленными в такие формулы значениями и итоговые (вычисленные) значения Mt, м
	координаты, м		Радиус, м	координаты, м		Радиус, м		
	X	Y	R	X	Y	R		
1	2	3	4	5	6	7	8	9
н5820	—	—	—	504 303,05	1 396 828,67	—	Метод спутниковых геодезических измерений (определений)	$\sqrt{(0,08^2 + 0,06^2)} = 0,10$
н5830	—	—	—	504 297,54	1 396 836,25	—		
н5840	—	—	—	504 289,45	1 396 830,35	—		
н5850	—	—	—	504 295,03	1 396 822,55	—		
н5820	—	—	—	504 303,05	1 396 828,67	—		

2. Сведения о характеристиках объекта недвижимости с кадастровым номером 34:03:110001:695 :

№ п/п	Наименование характеристики	Значение характеристики
1	2	3
1.	Вид объекта недвижимости	Здание
2.	Ранее присвоенный государственный учетный номер (инвентарный) здания, сооружения, объекта незавершенного строительства	—
3.	Кадастровый номер земельного участка (земельных участков), в границах которого (которых) расположены здание, сооружение, объект незавершенного строительства	34:03:110001:207
4.	Уникальный учетный номер кадастрового квартала, в границах которого расположены здание, сооружение, объект незавершенного строительства	34:03:110001

1	2	3
5.	Адрес здания, сооружения, объекта незавершенного строительства	—
5.1.	Сведения о местоположении здания, сооружения, объекта незавершенного строительства (при отсутствии адреса) в структурированном в соответствии с федеральной информационной адресной системой виде	Российская Федерация, Волгоградская область, Городищенский р-н, Кузьмичи п, Полевая ул, д 269
5.2.	Дополнительные сведения о местоположении	—
6.	Иные сведения	—

3. Пояснения к сведениям об объекте недвижимости с кадастровым номером 34:03:110001:695 :

1.	—
----	---

1. Сведения о характерных точках контура объекта недвижимости с кадастровым номером 34:03:110001:696 :

Система координат		МСК-34, зона 1					Зона № 1	
Обозначение характерных точек границ	Содержатся в Едином государственном реестре недвижимости			Определены в ходе выполнения комплексных кадастровых работ			Метод определения координат	Формулы, примененные для расчета средней квадратической погрешности определения координат характерных точек (Mt), м, с подставленными в такие формулы значениями и итоговые (вычисленные) значения Mt, м
	координаты, м		Радиус, м	координаты, м		Радиус, м		
	X	Y	R	X	Y	R		
1	2	3	4	5	6	7	8	9
н576О	—	—	—	504 023,64	1 396 356,42	—	Метод спутниковых геодезических измерений (определений)	$\sqrt{(0,08^2 + 0,06^2)} = 0,10$
н577О	—	—	—	504 022,80	1 396 360,29	—		
н578О	—	—	—	504 026,13	1 396 361,05	—		
н579О	—	—	—	504 023,62	1 396 371,18	—		
н580О	—	—	—	504 013,43	1 396 368,81	—		
н581О	—	—	—	504 016,82	1 396 354,78	—		
н576О	—	—	—	504 023,64	1 396 356,42	—		

2. Сведения о характеристиках объекта недвижимости с кадастровым номером 34:03:110001:696 :

№ п/п	Наименование характеристики	Значение характеристики
1	2	3
1.	Вид объекта недвижимости	Здание
2.	Ранее присвоенный государственный учетный номер (инвентарный) здания, сооружения, объекта незавершенного строительства	—
3.	Кадастровый номер земельного участка (земельных участков), в границах которого (которых) расположены здание, сооружение, объект незавершенного строительства	—
4.	Уникальный учетный номер кадастрового квартала, в границах которого расположены здание, сооружение, объект незавершенного строительства	34:03:110001
5.	Адрес здания, сооружения, объекта незавершенного строительства	—
5.1.	Сведения о местоположении здания, сооружения, объекта незавершенного строительства (при отсутствии адреса) в структурированном в соответствии с федеральной информационной адресной системой виде	Российская Федерация, Волгоградская область, Городищенский р-н, Кузьмичи п, Майская ул, д 6
5.2.	Дополнительные сведения о местоположении	—
6.	Иные сведения	—

3. Пояснения к сведениям об объекте недвижимости с кадастровым номером 34:03:110001:696 :

1.	—
----	---

1. Сведения о характерных точках контура объекта недвижимости с кадастровым номером 34:03:110001:698 :

Система координат		<u>МСК-34, зона 1</u>					Зона № <u>1</u>	
Обозначение характерных точек границ	Содержатся в Едином государственном реестре недвижимости			Определены в ходе выполнения комплексных кадастровых работ			Метод определения координат	Формулы, примененные для расчета средней квадратической погрешности определения координат характерных точек (Mt), м, с подставленными в такие формулы значениями и итоговые (вычисленные) значения Mt, м
	координаты, м		Радиус, м	координаты, м		Радиус, м		
	X	Y	R	X	Y	R		
1	2	3	4	5	6	7	8	9
н5720	—	—	—	504 032,50	1 396 486,63	—	Метод спутниковых геодезических измерений (определений)	$\sqrt{(0,08^2 + 0,06^2)} = 0,10$

1	2	3	4	5	6	7	8	9
н5730	—	—	—	504 030,53	1 396 494,30	—	Метод спутниковых геодезических измерений (определений)	$\sqrt{(0,08^2 + 0,06^2)} = 0,10$
н5740	—	—	—	504 019,71	1 396 491,56	—		
н5750	—	—	—	504 021,52	1 396 484,05	—		
н5720	—	—	—	504 032,50	1 396 486,63	—		

2. Сведения о характеристиках объекта недвижимости с кадастровым номером 34:03:110001:698 :

№ п/п	Наименование характеристики	Значение характеристики
1	2	3
1.	Вид объекта недвижимости	Здание
2.	Ранее присвоенный государственный учетный номер (инвентарный) здания, сооружения, объекта незавершенного строительства	—
3.	Кадастровый номер земельного участка (земельных участков), в границах которого (которых) расположены здание, сооружение, объект незавершенного строительства	34:03:110001:104
4.	Уникальный учетный номер кадастрового квартала, в границах которого расположены здание, сооружение, объект незавершенного строительства	34:03:110001
5.	Адрес здания, сооружения, объекта незавершенного строительства	—
5.1.	Сведения о местоположении здания, сооружения, объекта незавершенного строительства (при отсутствии адреса) в структурированном в соответствии с федеральной информационной адресной системой виде	Российская Федерация, Волгоградская область, Городищенский р-н, Кузьмичи п, Урожайная ул, д 8
5.2.	Дополнительные сведения о местоположении	—
6.	Иные сведения	—

3. Пояснения к сведениям об объекте недвижимости с кадастровым номером 34:03:110001:698 :

1.	—
----	---

1. Сведения о характерных точках контура объекта недвижимости с кадастровым номером 34:03:110001:700 :

Система координат		МСК-34, зона 1					Зона № 1	
Обозначение характерных точек границ	Содержатся в Едином государственном реестре недвижимости			Определены в ходе выполнения комплексных кадастровых работ			Метод определения координат	Формулы, примененные для расчета средней квадратической погрешности определения координат характерных точек (Mt), м, с подставленными в такие формулы значениями и итоговые (вычисленные) значения Mt, м
	координаты, м		Радиус, м	координаты, м		Радиус, м		
	X	Y	R	X	Y	R		
1	2	3	4	5	6	7	8	9
н568О	—	—	—	504 286,47	1 396 963,49	—	Метод спутниковых геодезических измерений (определений)	$\sqrt{(0,08^2 + 0,06^2)} = 0,10$
н569О	—	—	—	504 287,66	1 396 971,28	—		
н570О	—	—	—	504 278,17	1 396 972,88	—		
н571О	—	—	—	504 276,92	1 396 965,06	—		
н568О	—	—	—	504 286,47	1 396 963,49	—		

2. Сведения о характеристиках объекта недвижимости с кадастровым номером 34:03:110001:700 :

№ п/п	Наименование характеристики	Значение характеристики
1	2	3
1.	Вид объекта недвижимости	Здание
2.	Ранее присвоенный государственный учетный номер (инвентарный) здания, сооружения, объекта незавершенного строительства	—
3.	Кадастровый номер земельного участка (земельных участков), в границах которого (которых) расположены здание, сооружение, объект незавершенного строительства	34:03:110001:146
4.	Уникальный учетный номер кадастрового квартала, в границах которого расположены здание, сооружение, объект незавершенного строительства	34:03:110001

1	2	3
5.	Адрес здания, сооружения, объекта незавершенного строительства	—
5.1.	Сведения о местоположении здания, сооружения, объекта незавершенного строительства (при отсутствии адреса) в структурированном в соответствии с федеральной информационной адресной системой виде	Российская Федерация, Волгоградская область, Городищенский р-н, Кузьмичи п, Спартакoвская ул, д 285
5.2.	Дополнительные сведения о местоположении	—
6.	Иные сведения	—

3. Пояснения к сведениям об объекте недвижимости с кадастровым номером 34:03:110001:700 :

1.	—
----	---

1. Сведения о характерных точках контура объекта недвижимости с кадастровым номером 34:03:110001:703 :

Система координат	<u>МСК-34, зона 1</u>	Зона №	<u>1</u>
-------------------	-----------------------	--------	----------

Обозначение характерных точек границ	Содержатся в Едином государственном реестре недвижимости			Определены в ходе выполнения комплексных кадастровых работ			Метод определения координат	Формулы, примененные для расчета средней квадратической погрешности определения координат характерных точек (Mt), м, с подставленными в такие формулы значениями и итоговые (вычисленные) значения Mt, м
	координаты, м		Радиус, м	координаты, м		Радиус, м		
	X	Y	R	X	Y	R		
1	2	3	4	5	6	7	8	9
н5640	—	—	—	504 672,85	1 396 456,80	—	Метод спутниковых геодезических измерений (определений)	$\sqrt{(0,08^2 + 0,06^2)} = 0,10$
н5650	—	—	—	504 676,62	1 396 462,90	—		
н5660	—	—	—	504 668,68	1 396 467,83	—		
н5670	—	—	—	504 664,91	1 396 461,85	—		
н5640	—	—	—	504 672,85	1 396 456,80	—		

2. Сведения о характеристиках объекта недвижимости с кадастровым номером 34:03:110001:703 :

№ п/п	Наименование характеристики	Значение характеристики
1	2	3
1.	Вид объекта недвижимости	Здание

1	2	3
2.	Ранее присвоенный государственный учетный номер (инвентарный) здания, сооружения, объекта незавершенного строительства	—
3.	Кадастровый номер земельного участка (земельных участков), в границах которого (которых) расположены здание, сооружение, объект незавершенного строительства	34:03:110001:319
4.	Уникальный учетный номер кадастрового квартала, в границах которого расположены здание, сооружение, объект незавершенного строительства	34:03:110001
5.	Адрес здания, сооружения, объекта незавершенного строительства	обл. Волгоградская, р-н. Городищенский, п. Кузьмичи, ул. Молодежная, д. 13
5.1.	Сведения о местоположении здания, сооружения, объекта незавершенного строительства (при отсутствии адреса) в структурированном в соответствии с федеральной информационной адресной системой виде	—
5.2.	Дополнительные сведения о местоположении	—
6.	Иные сведения	—

3. Пояснения к сведениям об объекте недвижимости с кадастровым номером 34:03:110001:703 :

1.	—
----	---

1. Сведения о характерных точках контура объекта недвижимости с кадастровым номером 34:03:110001:704 :

Система координат <u>МСК-34, зона 1</u>		Зона № <u>1</u>						
Обозначение характерных точек границ	Содержатся в Едином государственном реестре недвижимости		Определены в ходе выполнения комплексных кадастровых работ			Метод определения координат	Формулы, примененные для расчета средней квадратической погрешности определения координат характерных точек (Mt), м, с подставленными в такие формулы значениями и итоговые (вычисленные) значения Mt, м	
	координаты, м		координаты, м		Радиус, м			
	X	Y	X	Y	R			
1	2	3	4	5	6	7	8	9
н5600	—	—	—	504 114,23	1 396 819,73	—	Метод спутниковых геодезических измерений (определений)	$\sqrt{(0,08^2 + 0,06^2)} = 0,10$
н5610	—	—	—	504 108,23	1 396 828,02	—		
н5620	—	—	—	504 100,32	1 396 822,30	—		

1	2	3	4	5	6	7	8	9
н5630	—	—	—	504 106,32	1 396 814,01	—	Метод спутниковых геодезических измерений (определений)	$\sqrt{(0,08^2 + 0,06^2)} = 0,10$
н5600	—	—	—	504 114,23	1 396 819,73	—		

2. Сведения о характеристиках объекта недвижимости с кадастровым номером 34:03:110001:704 :

№ п/п	Наименование характеристики	Значение характеристики
1	2	3
1.	Вид объекта недвижимости	Здание
2.	Ранее присвоенный государственный учетный номер (инвентарный) здания, сооружения, объекта незавершенного строительства	—
3.	Кадастровый номер земельного участка (земельных участков), в границах которого (которых) расположены здание, сооружение, объект незавершенного строительства	34:03:110001:15
4.	Уникальный учетный номер кадастрового квартала, в границах которого расположены здание, сооружение, объект незавершенного строительства	34:03:110001
5.	Адрес здания, сооружения, объекта незавершенного строительства	—
5.1.	Сведения о местоположении здания, сооружения, объекта незавершенного строительства (при отсутствии адреса) в структурированном в соответствии с федеральной информационной адресной системой виде	Российская Федерация, Волгоградская область, Городищенский р-н, Кузьмичи п, Полевая ул, д 6
5.2.	Дополнительные сведения о местоположении	—
6.	Иные сведения	—

3. Пояснения к сведениям об объекте недвижимости с кадастровым номером 34:03:110001:704 :

1.	—
----	---

1. Сведения о характерных точках контура объекта недвижимости с кадастровым номером 34:03:110001:705 :

Система координат		МСК-34, зона 1					Зона № 1	
Обозначение характерных точек границ	Содержатся в Едином государственном реестре недвижимости			Определены в ходе выполнения комплексных кадастровых работ			Метод определения координат	Формулы, примененные для расчета средней квадратической погрешности определения координат характерных точек (Mt), м, с подставленными в такие формулы значениями и итоговые (вычисленные) значения Mt, м
	координаты, м		Радиус, м	координаты, м		Радиус, м		
	X	Y	R	X	Y	R		
1	2	3	4	5	6	7	8	9
н556О	—	—	—	504 213,07	1 396 743,58	—	Метод спутниковых геодезических измерений (определений)	$\sqrt{(0,08^2 + 0,06^2)} = 0,10$
н557О	—	—	—	504 214,61	1 396 753,40	—		
н558О	—	—	—	504 204,48	1 396 755,10	—		
н559О	—	—	—	504 202,79	1 396 745,24	—		
н556О	—	—	—	504 213,07	1 396 743,58	—		
н556О	—	—	—	504 213,07	1 396 743,58	—		

2. Сведения о характеристиках объекта недвижимости с кадастровым номером 34:03:110001:705 :

№ п/п	Наименование характеристики	Значение характеристики
1	2	3
1.	Вид объекта недвижимости	Здание
2.	Ранее присвоенный государственный учетный номер (инвентарный) здания, сооружения, объекта незавершенного строительства	—
3.	Кадастровый номер земельного участка (земельных участков), в границах которого (которых) расположены здание, сооружение, объект незавершенного строительства	34:03:110001:636
4.	Уникальный учетный номер кадастрового квартала, в границах которого расположены здание, сооружение, объект незавершенного строительства	34:03:110001

1	2	3
5.	Адрес здания, сооружения, объекта незавершенного строительства	—
5.1.	Сведения о местоположении здания, сооружения, объекта незавершенного строительства (при отсутствии адреса) в структурированном в соответствии с федеральной информационной адресной системой виде	Российская Федерация, Волгоградская область, Городищенский р-н, Кузьмичи п, Спартакoвская ул, д 10
5.2.	Дополнительные сведения о местоположении	—
6.	Иные сведения	—

3. Пояснения к сведениям об объекте недвижимости с кадастровым номером 34:03:110001:705 :

1.	—
----	---

1. Сведения о характерных точках контура объекта недвижимости с кадастровым номером 34:03:110001:706 :

Система координат	<u>МСК-34, зона 1</u>	Зона №	<u>1</u>
-------------------	-----------------------	--------	----------

Обозначение характерных точек границ	Содержатся в Едином государственном реестре недвижимости			Определены в ходе выполнения комплексных кадастровых работ			Метод определения координат	Формулы, примененные для расчета средней квадратической погрешности определения координат характерных точек (Mt), м, с подставленными в такие формулы значениями и итоговые (вычисленные) значения Mt, м
	координаты, м		Радиус, м	координаты, м		Радиус, м		
	X	Y	R	X	Y	R		
1	2	3	4	5	6	7	8	9
н5520	—	—	—	504 036,65	1 396 450,19	—	Метод спутниковых геодезических измерений (определений)	$\sqrt{(0,08^2 + 0,06^2)} = 0,10$
н5530	—	—	—	504 034,80	1 396 457,79	—		
н5540	—	—	—	504 027,79	1 396 456,21	—		
н5550	—	—	—	504 029,70	1 396 448,65	—		
н5520	—	—	—	504 036,65	1 396 450,19	—		

2. Сведения о характеристиках объекта недвижимости с кадастровым номером 34:03:110001:706 :

№ п/п	Наименование характеристики	Значение характеристики
1	2	3
1.	Вид объекта недвижимости	Здание

1	2	3
2.	Ранее присвоенный государственный учетный номер (инвентарный) здания, сооружения, объекта незавершенного строительства	—
3.	Кадастровый номер земельного участка (земельных участков), в границах которого (которых) расположены здание, сооружение, объект незавершенного строительства	34:03:110001:126
4.	Уникальный учетный номер кадастрового квартала, в границах которого расположены здание, сооружение, объект незавершенного строительства	34:03:110001
5.	Адрес здания, сооружения, объекта незавершенного строительства	—
5.1.	Сведения о местоположении здания, сооружения, объекта незавершенного строительства (при отсутствии адреса) в структурированном в соответствии с федеральной информационной адресной системой виде	Российская Федерация, Волгоградская область, Городищенский р-н, Кузьмичи п, Урожайная ул, д 12
5.2.	Дополнительные сведения о местоположении	—
6.	Иные сведения	—

3. Пояснения к сведениям об объекте недвижимости с кадастровым номером 34:03:110001:706 :

1.	—
----	---

1. Сведения о характерных точках контура объекта недвижимости с кадастровым номером 34:03:110001:707 :

Система координат МСК-34, зона 1 Зона № 1

Обозначение характерных точек границ	Содержатся в Едином государственном реестре недвижимости			Определены в ходе выполнения комплексных кадастровых работ			Метод определения координат	Формулы, примененные для расчета средней квадратической погрешности определения координат характерных точек (Mt), м, с подставленными в такие формулы значениями и итоговые (вычисленные) значения Mt, м
	координаты, м		Радиус, м	координаты, м		Радиус, м		
	X	Y	R	X	Y	R		
1	2	3	4	5	6	7	8	9
н5480	—	—	—	503 969,22	1 396 756,61	—	Метод спутниковых геодезических измерений (определений)	$\sqrt{(0,08^2 + 0,06^2)} = 0,10$
н5490	—	—	—	503 975,38	1 396 764,81	—		
н5500	—	—	—	503 964,90	1 396 772,72	—		

1	2	3	4	5	6	7	8	9
н5510	—	—	—	503 958,58	1 396 764,34	—	Метод спутниковых геодезических измерений (определений)	$\sqrt{(0,08^2 + 0,06^2)} = 0,10$
н5480	—	—	—	503 969,22	1 396 756,61	—		

2. Сведения о характеристиках объекта недвижимости с кадастровым номером 34:03:110001:707 :

№ п/п	Наименование характеристики	Значение характеристики
1	2	3
1.	Вид объекта недвижимости	Здание
2.	Ранее присвоенный государственный учетный номер (инвентарный) здания, сооружения, объекта незавершенного строительства	—
3.	Кадастровый номер земельного участка (земельных участков), в границах которого (которых) расположены здание, сооружение, объект незавершенного строительства	34:03:110001:1222
4.	Уникальный учетный номер кадастрового квартала, в границах которого расположены здание, сооружение, объект незавершенного строительства	34:03:110001
5.	Адрес здания, сооружения, объекта незавершенного строительства	—
5.1.	Сведения о местоположении здания, сооружения, объекта незавершенного строительства (при отсутствии адреса) в структурированном в соответствии с федеральной информационной адресной системой виде	Российская Федерация, Волгоградская область, Городищенский р-н, Кузьмичи п, Дружбы ул, д 15
5.2.	Дополнительные сведения о местоположении	—
6.	Иные сведения	—

3. Пояснения к сведениям об объекте недвижимости с кадастровым номером 34:03:110001:707 :

1.	—
----	---

1. Сведения о характерных точках контура объекта недвижимости с кадастровым номером 34:03:110001:712 :

Система координат		МСК-34, зона 1					Зона № <u>1</u>	
Обозначение характерных точек границ	Содержатся в Едином государственном реестре недвижимости			Определены в ходе выполнения комплексных кадастровых работ			Метод определения координат	Формулы, примененные для расчета средней квадратической погрешности определения координат характерных точек (Mt), м, с подставленными в такие формулы значениями и итоговые (вычисленные) значения Mt, м
	координаты, м		Радиус, м	координаты, м		Радиус, м		
	X	Y	R	X	Y	R		
1	2	3	4	5	6	7	8	9
н5420	—	—	—	504 587,37	1 396 257,38	—	Метод спутниковых геодезических измерений (определений)	$\sqrt{(0,08^2 + 0,06^2)} = 0,10$
н5430	—	—	—	504 590,96	1 396 264,08	—		
н5440	—	—	—	504 579,47	1 396 270,44	—		
н5450	—	—	—	504 574,64	1 396 261,41	—		
н5460	—	—	—	504 581,64	1 396 257,35	—		
н5470	—	—	—	504 582,90	1 396 259,71	—		
н5420	—	—	—	504 587,37	1 396 257,38	—		

2. Сведения о характеристиках объекта недвижимости с кадастровым номером 34:03:110001:712 :

№ п/п	Наименование характеристики	Значение характеристики
1	2	3
1.	Вид объекта недвижимости	Здание
2.	Ранее присвоенный государственный учетный номер (инвентарный) здания, сооружения, объекта незавершенного строительства	—
3.	Кадастровый номер земельного участка (земельных участков), в границах которого (которых) расположены здание, сооружение, объект незавершенного строительства	34:03:110001:28

1	2		3					
4.	Уникальный учетный номер кадастрового квартала, в границах которого расположены здание, сооружение, объект незавершенного строительства		34:03:110001					
5.	Адрес здания, сооружения, объекта незавершенного строительства		—					
5.1.	Сведения о местоположении здания, сооружения, объекта незавершенного строительства (при отсутствии адреса) в структурированном в соответствии с федеральной информационной адресной системой виде		Российская Федерация, Волгоградская область, Городищенский р-н, Кузьмичи п, Мира ул, д 81					
5.2.	Дополнительные сведения о местоположении		—					
6.	Иные сведения		—					
3. Пояснения к сведениям об объекте недвижимости с кадастровым номером			34:03:110001:712 :					
1.	—		—					
1. Сведения о характерных точках контура объекта недвижимости с кадастровым номером			34:03:110001:713 :					
Система координат			МСК-34, зона 1		Зона № 1			
Обозначение характерных точек границ	Содержатся в Едином государственном реестре недвижимости			Определены в ходе выполнения комплексных кадастровых работ			Метод определения координат	Формулы, примененные для расчета средней квадратической погрешности определения координат характерных точек (Mt), м, с подставленными в такие формулы значениями и итоговые (вычисленные) значения Mt, м
	координаты, м		Радиус, м	координаты, м		Радиус, м		
	X	Y	R	X	Y	R		
1	2	3	4	5	6	7	8	9
н538О	—	—	—	504 021,25	1 396 314,25	—	Метод спутниковых геодезических измерений (определений)	$\sqrt{(0,08^2 + 0,06^2)} = 0,10$
н539О	—	—	—	504 018,55	1 396 325,12	—		
н540О	—	—	—	504 007,12	1 396 322,11	—		
н541О	—	—	—	504 010,08	1 396 311,24	—		
н538О	—	—	—	504 021,25	1 396 314,25	—		

2. Сведения о характеристиках объекта недвижимости с кадастровым номером 34:03:110001:713 :

№ п/п	Наименование характеристики	Значение характеристики
1	2	3
1.	Вид объекта недвижимости	Здание
2.	Ранее присвоенный государственный учетный номер (инвентарный) здания, сооружения, объекта незавершенного строительства	—
3.	Кадастровый номер земельного участка (земельных участков), в границах которого (которых) расположены здание, сооружение, объект незавершенного строительства	34:03:110001:391
4.	Уникальный учетный номер кадастрового квартала, в границах которого расположены здание, сооружение, объект незавершенного строительства	34:03:110001
5.	Адрес здания, сооружения, объекта незавершенного строительства	Волгоградская область, р-н. Городищенский, п. Кузьмичи, ул. Майская, д. 3
5.1.	Сведения о местоположении здания, сооружения, объекта незавершенного строительства (при отсутствии адреса) в структурированном в соответствии с федеральной информационной адресной системой виде	—
5.2.	Дополнительные сведения о местоположении	—
6.	Иные сведения	—

3. Пояснения к сведениям об объекте недвижимости с кадастровым номером 34:03:110001:713 :

1.	—
----	---

1. Сведения о характерных точках контура объекта недвижимости с кадастровым номером 34:03:110001:714 :

Система координат		<u>МСК-34, зона 1</u>					Зона № <u>1</u>	
Обозначение характерных точек границ	Содержатся в Едином государственном реестре недвижимости			Определены в ходе выполнения комплексных кадастровых работ			Метод определения координат	Формулы, примененные для расчета средней квадратической погрешности определения координат характерных точек (Mt), м, с подставленными в такие формулы значениями и итоговые (вычисленные) значения Mt, м
	координаты, м		Радиус, м	координаты, м		Радиус, м		
	X	Y	R	X	Y	R		
1	2	3	4	5	6	7	8	9
н5340	—	—	—	504 027,95	1 396 522,40	—	Метод спутниковых геодезических измерений (определений)	$\sqrt{(0,08^2 + 0,06^2)} = 0,10$

1	2	3	4	5	6	7	8	9
н5350	—	—	—	504 026,29	1 396 529,84	—	Метод спутниковых геодезических измерений (определений)	$\sqrt{(0,08^2 + 0,06^2)} = 0,10$
н5360	—	—	504 011,91	1 396 526,57	—			
н5370	—	—	504 013,61	1 396 518,99	—			
н5340	—	—	504 027,95	1 396 522,40	—			

2. Сведения о характеристиках объекта недвижимости с кадастровым номером 34:03:110001:714 :

№ п/п	Наименование характеристики	Значение характеристики
1	2	3
1.	Вид объекта недвижимости	Здание
2.	Ранее присвоенный государственный учетный номер (инвентарный) здания, сооружения, объекта незавершенного строительства	—
3.	Кадастровый номер земельного участка (земельных участков), в границах которого (которых) расположены здание, сооружение, объект незавершенного строительства	34:03:110001:118
4.	Уникальный учетный номер кадастрового квартала, в границах которого расположены здание, сооружение, объект незавершенного строительства	34:03:110001
5.	Адрес здания, сооружения, объекта незавершенного строительства	—
5.1.	Сведения о местоположении здания, сооружения, объекта незавершенного строительства (при отсутствии адреса) в структурированном в соответствии с федеральной информационной адресной системой виде	Российская Федерация, Волгоградская область, Городищенский р-н, Кузьмичи п, Урожайная ул, д 4
5.2.	Дополнительные сведения о местоположении	—
6.	Иные сведения	—

3. Пояснения к сведениям об объекте недвижимости с кадастровым номером 34:03:110001:714 :

1.	—
----	---

1. Сведения о характерных точках контура объекта недвижимости с кадастровым номером 34:03:110001:716 :

Система координат			МСК-34, зона 1				Зона № 1	
Обозначение характерных точек границ	Содержатся в Едином государственном реестре недвижимости			Определены в ходе выполнения комплексных кадастровых работ			Метод определения координат	Формулы, примененные для расчета средней квадратической погрешности определения координат характерных точек (Mt), м, с подставленными в такие формулы значениями и итоговые (вычисленные) значения Mt, м
	координаты, м		Радиус, м	координаты, м		Радиус, м		
	X	Y	R	X	Y	R		
1	2	3	4	5	6	7	8	9
н5240	—	—	—	504 131,65	1 396 192,80	—	Метод спутниковых геодезических измерений (определений)	$\sqrt{(0,08^2 + 0,06^2)} = 0,10$
н5250	—	—	—	504 129,76	1 396 195,78	—		
н5260	—	—	—	504 134,30	1 396 198,73	—		
н5270	—	—	—	504 127,87	1 396 209,29	—		
н5280	—	—	—	504 117,47	1 396 202,87	—		
н5290	—	—	—	504 118,07	1 396 201,71	—		
н5300	—	—	—	504 111,54	1 396 197,54	—		
н5310	—	—	—	504 117,34	1 396 188,10	—		
н5320	—	—	—	504 123,60	1 396 191,94	—		
н5330	—	—	—	504 125,55	1 396 188,96	—		
н5240	—	—	—	504 131,65	1 396 192,80	—		

2. Сведения о характеристиках объекта недвижимости с кадастровым номером 34:03:110001:716 :

№ п/п	Наименование характеристики	Значение характеристики
1	2	3
1.	Вид объекта недвижимости	Здание

1	2	3
2.	Ранее присвоенный государственный учетный номер (инвентарный) здания, сооружения, объекта незавершенного строительства	—
3.	Кадастровый номер земельного участка (земельных участков), в границах которого (которых) расположены здание, сооружение, объект незавершенного строительства	34:03:110001:272
4.	Уникальный учетный номер кадастрового квартала, в границах которого расположены здание, сооружение, объект незавершенного строительства	34:03:110001
5.	Адрес здания, сооружения, объекта незавершенного строительства	—
5.1.	Сведения о местоположении здания, сооружения, объекта незавершенного строительства (при отсутствии адреса) в структурированном в соответствии с федеральной информационной адресной системой виде	Российская Федерация, Волгоградская область, Городищенский р-н, Кузьмичи п, Октябрьская ул, д 3
5.2.	Дополнительные сведения о местоположении	—
6.	Иные сведения	—

3. Пояснения к сведениям об объекте недвижимости с кадастровым номером 34:03:110001:716 :

1.	—
----	---

1. Сведения о характерных точках контура объекта недвижимости с кадастровым номером 34:03:110001:719 :

Система координат		МСК-34, зона 1					Зона № 1	
Обозначение характерных точек границ	Содержатся в Едином государственном реестре недвижимости			Определены в ходе выполнения комплексных кадастровых работ			Метод определения координат	Формулы, примененные для расчета средней квадратической погрешности определения координат характерных точек (Mt), м, с подставленными в такие формулы значениями и итоговые (вычисленные) значения Mt, м
	координаты, м		Радиус, м	координаты, м		Радиус, м		
	X	Y	R	X	Y	R		
1	2	3	4	5	6	7	8	9
н5200	—	—	—	504 613,34	1 396 553,64	—	Метод спутниковых геодезических измерений (определений)	$\sqrt{(0,08^2 + 0,06^2)} = 0,10$
н5210	—	—	—	504 619,23	1 396 563,34	—		
н5220	—	—	—	504 609,93	1 396 569,24	—		

1	2	3	4	5	6	7	8	9
н5230	—	—	—	504 603,81	1 396 559,31	—	Метод спутниковых геодезических измерений (определений)	$\sqrt{(0,08^2 + 0,06^2)} = 0,10$
н5200	—	—	—	504 613,34	1 396 553,64	—		

2. Сведения о характеристиках объекта недвижимости с кадастровым номером 34:03:110001:719 :

№ п/п	Наименование характеристики	Значение характеристики
1	2	3
1.	Вид объекта недвижимости	Здание
2.	Ранее присвоенный государственный учетный номер (инвентарный) здания, сооружения, объекта незавершенного строительства	—
3.	Кадастровый номер земельного участка (земельных участков), в границах которого (которых) расположены здание, сооружение, объект незавершенного строительства	34:03:110001:4
4.	Уникальный учетный номер кадастрового квартала, в границах которого расположены здание, сооружение, объект незавершенного строительства	34:03:110001
5.	Адрес здания, сооружения, объекта незавершенного строительства	—
5.1.	Сведения о местоположении здания, сооружения, объекта незавершенного строительства (при отсутствии адреса) в структурированном в соответствии с федеральной информационной адресной системой виде	Российская Федерация, Волгоградская область, Городищенский р-н, Кузьмичи п, Молодежная ул, д 4
5.2.	Дополнительные сведения о местоположении	—
6.	Иные сведения	—

3. Пояснения к сведениям об объекте недвижимости с кадастровым номером 34:03:110001:719 :

1.	—
----	---

1. Сведения о характерных точках контура объекта недвижимости с кадастровым номером 34:03:110001:720 :

Система координат		МСК-34, зона 1					Зона № 1	
Обозначение характерных точек границ	Содержатся в Едином государственном реестре недвижимости			Определены в ходе выполнения комплексных кадастровых работ			Метод определения координат	Формулы, примененные для расчета средней квадратической погрешности определения координат характерных точек (Mt), м, с подставленными в такие формулы значениями и итоговые (вычисленные) значения Mt, м
	координаты, м		Радиус, м	координаты, м		Радиус, м		
	X	Y	R	X	Y	R		
1	2	3	4	5	6	7	8	9
н5160	—	—	—	504 517,74	1 396 335,34	—	Метод спутниковых геодезических измерений (определений)	$\sqrt{(0,08^2 + 0,06^2)} = 0,10$
н5170	—	—	—	504 523,20	1 396 342,76	—		
н5180	—	—	—	504 517,46	1 396 346,98	—		
н5190	—	—	—	504 512,07	1 396 339,34	—		
н5160	—	—	—	504 517,74	1 396 335,34	—		
н5160	—	—	—	504 517,74	1 396 335,34	—		

2. Сведения о характеристиках объекта недвижимости с кадастровым номером 34:03:110001:720 :

№ п/п	Наименование характеристики	Значение характеристики
1	2	3
1.	Вид объекта недвижимости	Здание
2.	Ранее присвоенный государственный учетный номер (инвентарный) здания, сооружения, объекта незавершенного строительства	—
3.	Кадастровый номер земельного участка (земельных участков), в границах которого (которых) расположены здание, сооружение, объект незавершенного строительства	34:03:110001:359
4.	Уникальный учетный номер кадастрового квартала, в границах которого расположены здание, сооружение, объект незавершенного строительства	34:03:110001

1	2	3
5.	Адрес здания, сооружения, объекта незавершенного строительства	—
5.1.	Сведения о местоположении здания, сооружения, объекта незавершенного строительства (при отсутствии адреса) в структурированном в соответствии с федеральной информационной адресной системой виде	Российская Федерация, Волгоградская область, Городищенский р-н, Кузьмичи п, Мира ул, д 106
5.2.	Дополнительные сведения о местоположении	—
6.	Иные сведения	—

3. Пояснения к сведениям об объекте недвижимости с кадастровым номером 34:03:110001:720 :

1.	—
----	---

1. Сведения о характерных точках контура объекта недвижимости с кадастровым номером 34:03:110001:728 :

Система координат	<u>МСК-34, зона 1</u>	Зона №	<u>1</u>
-------------------	-----------------------	--------	----------

Обозначение характерных точек границ	Содержатся в Едином государственном реестре недвижимости			Определены в ходе выполнения комплексных кадастровых работ			Метод определения координат	Формулы, примененные для расчета средней квадратической погрешности определения координат характерных точек (Mt), м, с подставленными в такие формулы значениями и итоговые (вычисленные) значения Mt, м
	координаты, м		Радиус, м	координаты, м		Радиус, м		
	X	Y	R	X	Y	R		
1	2	3	4	5	6	7	8	9
н5040	—	—	—	504 125,78	1 396 644,13	—	Метод спутниковых геодезических измерений (определений)	$\sqrt{(0,08^2 + 0,06^2)} = 0,10$
н5050	—	—	—	504 131,74	1 396 652,51	—		
н5060	—	—	—	504 123,92	1 396 658,15	—		
н5070	—	—	—	504 118,20	1 396 649,86	—		
н5040	—	—	—	504 125,78	1 396 644,13	—		

2. Сведения о характеристиках объекта недвижимости с кадастровым номером 34:03:110001:728 :

№ п/п	Наименование характеристики	Значение характеристики
1	2	3
1.	Вид объекта недвижимости	Здание

1	2	3
2.	Ранее присвоенный государственный учетный номер (инвентарный) здания, сооружения, объекта незавершенного строительства	—
3.	Кадастровый номер земельного участка (земельных участков), в границах которого (которых) расположены здание, сооружение, объект незавершенного строительства	34:03:110001:633
4.	Уникальный учетный номер кадастрового квартала, в границах которого расположены здание, сооружение, объект незавершенного строительства	34:03:110001
5.	Адрес здания, сооружения, объекта незавершенного строительства	обл. Волгоградская, р-н. Городищенский, п. Кузьмичи, ул. Дружбы, д. 7
5.1.	Сведения о местоположении здания, сооружения, объекта незавершенного строительства (при отсутствии адреса) в структурированном в соответствии с федеральной информационной адресной системой виде	—
5.2.	Дополнительные сведения о местоположении	—
6.	Иные сведения	—

3. Пояснения к сведениям об объекте недвижимости с кадастровым номером 34:03:110001:728 :

1.	—
----	---

1. Сведения о характерных точках контура объекта недвижимости с кадастровым номером 34:03:110001:734 :

Система координат		МСК-34, зона 1					Зона № 1	
Обозначение характерных точек границ	Содержатся в Едином государственном реестре недвижимости			Определены в ходе выполнения комплексных кадастровых работ			Метод определения координат	Формулы, примененные для расчета средней квадратической погрешности определения координат характерных точек (Mt), м, с подставленными в такие формулы значениями и итоговые (вычисленные) значения Mt, м
	координаты, м		Радиус, м	координаты, м		Радиус, м		
	X	Y	R	X	Y	R		
1	2	3	4	5	6	7	8	9
н4880	—	—	—	504 097,85	1 396 861,49	—	Метод спутниковых геодезических измерений (определений)	$\sqrt{(0,08^2 + 0,06^2)} = 0,10$
н4890	—	—	—	504 091,23	1 396 870,58	—		
н4900	—	—	—	504 078,38	1 396 860,79	—		

1	2	3	4	5	6	7	8	9
н4910	—	—	—	504 084,86	1 396 852,05	—	Метод спутниковых геодезических измерений (определений)	$\sqrt{(0,08^2 + 0,06^2)} = 0,10$
н4880	—	—	—	504 097,85	1 396 861,49	—		

2. Сведения о характеристиках объекта недвижимости с кадастровым номером 34:03:110001:734 :

№ п/п	Наименование характеристики	Значение характеристики
1	2	3
1.	Вид объекта недвижимости	Здание
2.	Ранее присвоенный государственный учетный номер (инвентарный) здания, сооружения, объекта незавершенного строительства	—
3.	Кадастровый номер земельного участка (земельных участков), в границах которого (которых) расположены здание, сооружение, объект незавершенного строительства	34:03:110001:64
4.	Уникальный учетный номер кадастрового квартала, в границах которого расположены здание, сооружение, объект незавершенного строительства	34:03:110001
5.	Адрес здания, сооружения, объекта незавершенного строительства	—
5.1.	Сведения о местоположении здания, сооружения, объекта незавершенного строительства (при отсутствии адреса) в структурированном в соответствии с федеральной информационной адресной системой виде	Российская Федерация, Волгоградская область, Городищенский р-н, Кузьмичи п, Полевая ул, д 30
5.2.	Дополнительные сведения о местоположении	—
6.	Иные сведения	—

3. Пояснения к сведениям об объекте недвижимости с кадастровым номером 34:03:110001:734 :

1.	—
----	---

1. Сведения о характерных точках контура объекта недвижимости с кадастровым номером 34:03:110001:737 :

Система координат		МСК-34, зона 1					Зона № 1	
Обозначение характерных точек границ	Содержатся в Едином государственном реестре недвижимости			Определены в ходе выполнения комплексных кадастровых работ			Метод определения координат	Формулы, примененные для расчета средней квадратической погрешности определения координат характерных точек (Mt), м, с подставленными в такие формулы значениями и итоговые (вычисленные) значения Mt, м
	координаты, м		Радиус, м	координаты, м		Радиус, м		
	X	Y	R	X	Y	R		
1	2	3	4	5	6	7	8	9
н478О	—	—	—	504 301,84	1 396 865,42	—	Метод спутниковых геодезических измерений (определений)	$\sqrt{(0,08^2 + 0,06^2)} = 0,10$
н479О	—	—	—	504 307,70	1 396 873,11	—		
н480О	—	—	—	504 298,08	1 396 880,62	—		
н481О	—	—	—	504 295,62	1 396 877,40	—		
н482О	—	—	—	504 296,96	1 396 876,33	—		
н483О	—	—	—	504 293,46	1 396 871,64	—		
н478О	—	—	—	504 301,84	1 396 865,42	—		

2. Сведения о характеристиках объекта недвижимости с кадастровым номером 34:03:110001:737 :

№ п/п	Наименование характеристики	Значение характеристики
1	2	3
1.	Вид объекта недвижимости	Здание
2.	Ранее присвоенный государственный учетный номер (инвентарный) здания, сооружения, объекта незавершенного строительства	—
3.	Кадастровый номер земельного участка (земельных участков), в границах которого (которых) расположены здание, сооружение, объект незавершенного строительства	34:03:110001:650

1	2	3
4.	Уникальный учетный номер кадастрового квартала, в границах которого расположены здание, сооружение, объект незавершенного строительства	34:03:110001
5.	Адрес здания, сооружения, объекта незавершенного строительства	—
5.1.	Сведения о местоположении здания, сооружения, объекта незавершенного строительства (при отсутствии адреса) в структурированном в соответствии с федеральной информационной адресной системой виде	Российская Федерация, Волгоградская область, Городищенский р-н, Кузьмичи п, Полевая ул, д 272
5.2.	Дополнительные сведения о местоположении	—
6.	Иные сведения	—

3. Пояснения к сведениям об объекте недвижимости с кадастровым номером 34:03:110001:737 :

1. —

1. Сведения о характерных точках контура объекта недвижимости с кадастровым номером 34:03:110001:738 :

Система координат МСК-34, зона 1 Зона № 1

Обозначение характерных точек границ	Содержатся в Едином государственном реестре недвижимости			Определены в ходе выполнения комплексных кадастровых работ			Метод определения координат	Формулы, примененные для расчета средней квадратической погрешности определения координат характерных точек (Mt), м, с подставленными в такие формулы значениями и итоговые (вычисленные) значения Mt, м
	координаты, м		Радиус, м	координаты, м		Радиус, м		
	X	Y	R	X	Y	R		
1	2	3	4	5	6	7	8	9
н4740	—	—	—	505 045,22	1 395 731,83	—	Метод спутниковых геодезических измерений (определений)	$\sqrt{(0,08^2 + 0,06^2)} = 0,10$
н4750	—	—	—	505 042,29	1 395 737,11	—		
н4760	—	—	—	505 033,87	1 395 732,36	—		
н4770	—	—	—	505 036,66	1 395 727,00	—		
н4740	—	—	—	505 045,22	1 395 731,83	—		

2. Сведения о характеристиках объекта недвижимости с кадастровым номером 34:03:110001:738 :

№ п/п	Наименование характеристики	Значение характеристики
1	2	3
1.	Вид объекта недвижимости	Здание
2.	Ранее присвоенный государственный учетный номер (инвентарный) здания, сооружения, объекта незавершенного строительства	—
3.	Кадастровый номер земельного участка (земельных участков), в границах которого (которых) расположены здание, сооружение, объект незавершенного строительства	34:03:110001:94
4.	Уникальный учетный номер кадастрового квартала, в границах которого расположены здание, сооружение, объект незавершенного строительства	34:03:110001
5.	Адрес здания, сооружения, объекта незавершенного строительства	—
5.1.	Сведения о местоположении здания, сооружения, объекта незавершенного строительства (при отсутствии адреса) в структурированном в соответствии с федеральной информационной адресной системой виде	Российская Федерация, Волгоградская область, Городищенский р-н, Кузьмичи п, Мира ул, д 159
5.2.	Дополнительные сведения о местоположении	—
6.	Иные сведения	—

3. Пояснения к сведениям об объекте недвижимости с кадастровым номером 34:03:110001:738 :

1.	—
----	---

1. Сведения о характерных точках контура объекта недвижимости с кадастровым номером 34:03:110001:739 :

Система координат		<u>МСК-34, зона 1</u>					Зона № <u>1</u>	
Обозначение характерных точек границ	Содержатся в Едином государственном реестре недвижимости			Определены в ходе выполнения комплексных кадастровых работ			Метод определения координат	Формулы, примененные для расчета средней квадратической погрешности определения координат характерных точек (Mt), м, с подставленными в такие формулы значениями и итоговые (вычисленные) значения Mt, м
	координаты, м		Радиус, м	координаты, м		Радиус, м		
	X	Y	R	X	Y	R		
1	2	3	4	5	6	7	8	9
н4700	—	—	—	504 447,42	1 396 385,62	—	Метод спутниковых геодезических измерений (определений)	$\sqrt{(0,08^2 + 0,06^2)} = 0,10$

1	2	3	4	5	6	7	8	9
н4710	—	—	—	504 452,88	1 396 393,84	—	Метод спутниковых геодезических измерений (определений)	$\sqrt{(0,08^2 + 0,06^2)} = 0,10$
н4720	—	—	504 444,52	1 396 399,40	—			
н4730	—	—	504 438,96	1 396 391,21	—			
н4700	—	—	504 447,42	1 396 385,62	—			

2. Сведения о характеристиках объекта недвижимости с кадастровым номером 34:03:110001:739 :

№ п/п	Наименование характеристики	Значение характеристики
1	2	3
1.	Вид объекта недвижимости	Здание
2.	Ранее присвоенный государственный учетный номер (инвентарный) здания, сооружения, объекта незавершенного строительства	—
3.	Кадастровый номер земельного участка (земельных участков), в границах которого (которых) расположены здание, сооружение, объект незавершенного строительства	34:03:110001:335
4.	Уникальный учетный номер кадастрового квартала, в границах которого расположены здание, сооружение, объект незавершенного строительства	34:03:110001
5.	Адрес здания, сооружения, объекта незавершенного строительства	—
5.1.	Сведения о местоположении здания, сооружения, объекта незавершенного строительства (при отсутствии адреса) в структурированном в соответствии с федеральной информационной адресной системой виде	Российская Федерация, Волгоградская область, Городищенский р-н, Кузьмичи п, Мира ул, д 80
5.2.	Дополнительные сведения о местоположении	—
6.	Иные сведения	—

3. Пояснения к сведениям об объекте недвижимости с кадастровым номером 34:03:110001:739 :

1.	—
----	---

1. Сведения о характерных точках контура объекта недвижимости с кадастровым номером 34:03:110001:745 :

Система координат		МСК-34, зона 1					Зона № 1	
Обозначение характерных точек границ	Содержатся в Едином государственном реестре недвижимости			Определены в ходе выполнения комплексных кадастровых работ			Метод определения координат	Формулы, примененные для расчета средней квадратической погрешности определения координат характерных точек (Mt), м, с подставленными в такие формулы значениями и итоговые (вычисленные) значения Mt, м
	координаты, м		Радиус, м	координаты, м		Радиус, м		
	X	Y	R	X	Y	R		
1	2	3	4	5	6	7	8	9
н466О	—	—	—	504 024,39	1 396 503,08	—	Метод спутниковых геодезических измерений (определений)	$\sqrt{(0,08^2 + 0,06^2)} = 0,10$
н467О	—	—	—	504 022,64	1 396 510,75	—		
н468О	—	—	—	504 015,83	1 396 509,21	—		
н469О	—	—	—	504 017,47	1 396 501,63	—		
н466О	—	—	—	504 024,39	1 396 503,08	—		

2. Сведения о характеристиках объекта недвижимости с кадастровым номером 34:03:110001:745 :

№ п/п	Наименование характеристики	Значение характеристики
1	2	3
1.	Вид объекта недвижимости	Здание
2.	Ранее присвоенный государственный учетный номер (инвентарный) здания, сооружения, объекта незавершенного строительства	—
3.	Кадастровый номер земельного участка (земельных участков), в границах которого (которых) расположены здание, сооружение, объект незавершенного строительства	34:03:110001:116
4.	Уникальный учетный номер кадастрового квартала, в границах которого расположены здание, сооружение, объект незавершенного строительства	34:03:110001

1	2	3
5.	Адрес здания, сооружения, объекта незавершенного строительства	—
5.1.	Сведения о местоположении здания, сооружения, объекта незавершенного строительства (при отсутствии адреса) в структурированном в соответствии с федеральной информационной адресной системой виде	Российская Федерация, Волгоградская область, Городищенский р-н, Кузьмичи п, Урожайная ул, д 6
5.2.	Дополнительные сведения о местоположении	—
6.	Иные сведения	—

3. Пояснения к сведениям об объекте недвижимости с кадастровым номером 34:03:110001:745 :

1.	—
----	---

1. Сведения о характерных точках контура объекта недвижимости с кадастровым номером 34:03:110001:746 :

Система координат	<u>МСК-34, зона 1</u>	Зона №	<u>1</u>
-------------------	-----------------------	--------	----------

Обозначение характерных точек границ	Содержатся в Едином государственном реестре недвижимости			Определены в ходе выполнения комплексных кадастровых работ			Метод определения координат	Формулы, примененные для расчета средней квадратической погрешности определения координат характерных точек (Mt), м, с подставленными в такие формулы значениями и итоговые (вычисленные) значения Mt, м
	координаты, м		Радиус, м	координаты, м		Радиус, м		
	X	Y	R	X	Y	R		
1	2	3	4	5	6	7	8	9
н4620	—	—	—	504 120,94	1 396 776,45	—	Метод спутниковых геодезических измерений (определений)	$\sqrt{(0,08^2 + 0,06^2)} = 0,10$
н4630	—	—	—	504 115,28	1 396 784,16	—		
н4640	—	—	—	504 107,48	1 396 778,43	—		
н4650	—	—	—	504 113,29	1 396 770,63	—		
н4620	—	—	—	504 120,94	1 396 776,45	—		

2. Сведения о характеристиках объекта недвижимости с кадастровым номером 34:03:110001:746 :

№ п/п	Наименование характеристики	Значение характеристики
1	2	3
1.	Вид объекта недвижимости	Здание

1	2	3
2.	Ранее присвоенный государственный учетный номер (инвентарный) здания, сооружения, объекта незавершенного строительства	—
3.	Кадастровый номер земельного участка (земельных участков), в границах которого (которых) расположены здание, сооружение, объект незавершенного строительства	34:03:110001:194
4.	Уникальный учетный номер кадастрового квартала, в границах которого расположены здание, сооружение, объект незавершенного строительства	34:03:110001
5.	Адрес здания, сооружения, объекта незавершенного строительства	—
5.1.	Сведения о местоположении здания, сооружения, объекта незавершенного строительства (при отсутствии адреса) в структурированном в соответствии с федеральной информационной адресной системой виде	Российская Федерация, Волгоградская область, Городищенский р-н, Кузьмичи п, Полевая ул, д 7
5.2.	Дополнительные сведения о местоположении	—
6.	Иные сведения	—

3. Пояснения к сведениям об объекте недвижимости с кадастровым номером 34:03:110001:746 :

1.	—
----	---

1. Сведения о характерных точках контура объекта недвижимости с кадастровым номером 34:03:110001:747 :

Система координат МСК-34, зона 1 Зона № 1

Обозначение характерных точек границ	Содержатся в Едином государственном реестре недвижимости			Определены в ходе выполнения комплексных кадастровых работ			Метод определения координат	Формулы, примененные для расчета средней квадратической погрешности определения координат характерных точек (Mt), м, с подставленными в такие формулы значениями и итоговые (вычисленные) значения Mt, м
	координаты, м		Радиус, м	координаты, м		Радиус, м		
	X	Y	R	X	Y	R		
1	2	3	4	5	6	7	8	9
н4560	—	—	—	504 465,64	1 396 744,41	—	Метод спутниковых геодезических измерений (определений)	$\sqrt{(0,08^2 + 0,06^2)} = 0,10$
н4570	—	—	—	504 460,00	1 396 752,35	—		
н4580	—	—	—	504 449,17	1 396 744,64	—		

1	2	3	4	5	6	7	8	9
н4590	—	—	—	504 452,77	1 396 739,18	—	Метод спутниковых геодезических измерений (определений)	$\sqrt{(0,08^2 + 0,06^2)} = 0,10$
н4600	—	—	504 455,34	1 396 740,98	—			
н4610	—	—	504 457,24	1 396 738,40	—			
н4560	—	—	504 465,64	1 396 744,41	—			

2. Сведения о характеристиках объекта недвижимости с кадастровым номером 34:03:110001:747 :

№ п/п	Наименование характеристики	Значение характеристики
1	2	3
1.	Вид объекта недвижимости	Здание
2.	Ранее присвоенный государственный учетный номер (инвентарный) здания, сооружения, объекта незавершенного строительства	—
3.	Кадастровый номер земельного участка (земельных участков), в границах которого (которых) расположены здание, сооружение, объект незавершенного строительства	34:03:110001:593
4.	Уникальный учетный номер кадастрового квартала, в границах которого расположены здание, сооружение, объект незавершенного строительства	34:03:110001
5.	Адрес здания, сооружения, объекта незавершенного строительства	—
5.1.	Сведения о местоположении здания, сооружения, объекта незавершенного строительства (при отсутствии адреса) в структурированном в соответствии с федеральной информационной адресной системой виде	Российская Федерация, Волгоградская область, Городищенский р-н, Кузьмичи п, Полевая ул, д 249
5.2.	Дополнительные сведения о местоположении	—
6.	Иные сведения	—

3. Пояснения к сведениям об объекте недвижимости с кадастровым номером 34:03:110001:747 :

1.	—
----	---

1. Сведения о характерных точках контура объекта недвижимости с кадастровым номером 34:03:110001:749 :

Система координат			МСК-34, зона 1				Зона № 1	
Обозначение характерных точек границ	Содержатся в Едином государственном реестре недвижимости			Определены в ходе выполнения комплексных кадастровых работ			Метод определения координат	Формулы, примененные для расчета средней квадратической погрешности определения координат характерных точек (Mt), м, с подставленными в такие формулы значениями и итоговые (вычисленные) значения Mt, м
	координаты, м		Радиус, м	координаты, м		Радиус, м		
	X	Y	R	X	Y	R		
1	2	3	4	5	6	7	8	9
н4480	—	—	—	504 489,12	1 396 224,77	—	Метод спутниковых геодезических измерений (определений)	$\sqrt{(0,08^2 + 0,06^2)} = 0,10$
н4490	—	—	—	504 486,22	1 396 233,43	—		
н4500	—	—	—	504 484,97	1 396 233,05	—		
н4510	—	—	—	504 483,03	1 396 238,81	—		
н4520	—	—	—	504 469,41	1 396 234,05	—		
н4530	—	—	—	504 472,43	1 396 224,94	—		
н4540	—	—	—	504 478,35	1 396 227,05	—		
н4550	—	—	—	504 480,05	1 396 221,67	—		
н4480	—	—	—	504 489,12	1 396 224,77	—		

2. Сведения о характеристиках объекта недвижимости с кадастровым номером 34:03:110001:749 :

№ п/п	Наименование характеристики	Значение характеристики
1	2	3
1.	Вид объекта недвижимости	Здание
2.	Ранее присвоенный государственный учетный номер (инвентарный) здания, сооружения, объекта незавершенного строительства	—

1	2	3
3.	Кадастровый номер земельного участка (земельных участков), в границах которого (которых) расположены здание, сооружение, объект незавершенного строительства	34:03:110001:583
4.	Уникальный учетный номер кадастрового квартала, в границах которого расположены здание, сооружение, объект незавершенного строительства	34:03:110001
5.	Адрес здания, сооружения, объекта незавершенного строительства	—
5.1.	Сведения о местоположении здания, сооружения, объекта незавершенного строительства (при отсутствии адреса) в структурированном в соответствии с федеральной информационной адресной системой виде	Российская Федерация, Волгоградская область, Городищенский р-н, Кузьмичи п, Парковая ул, д 8
5.2.	Дополнительные сведения о местоположении	—
6.	Иные сведения	—

3. Пояснения к сведениям об объекте недвижимости с кадастровым номером 34:03:110001:749 :

1.	—
----	---

1. Сведения о характерных точках контура объекта недвижимости с кадастровым номером 34:03:110001:750 :

Система координат МСК-34, зона 1 Зона № 1

Обозначение характерных точек границ	Содержатся в Едином государственном реестре недвижимости			Определены в ходе выполнения комплексных кадастровых работ			Метод определения координат	Формулы, примененные для расчета средней квадратической погрешности определения координат характерных точек (Mt), м, с подставленными в такие формулы значениями и итоговые (вычисленные) значения Mt, м
	координаты, м		Радиус, м	координаты, м		Радиус, м		
	X	Y	R	X	Y	R		
1	2	3	4	5	6	7	8	9
н4420	—	—	—	504 009,96	1 396 162,43	—	Метод спутниковых геодезических измерений (определений)	$\sqrt{(0,08^2 + 0,06^2)} = 0,10$
н4430	—	—	—	504 005,06	1 396 170,38	—		
н4440	—	—	—	503 993,93	1 396 163,43	—		
н4450	—	—	—	503 995,75	1 396 160,60	—		

1	2	3	4	5	6	7	8	9
н4460	—	—	—	503 997,94	1 396 162,00	—	Метод спутниковых геодезических измерений (определений)	$\sqrt{(0,08^2 + 0,06^2)} = 0,10$
н4470	—	—	504 001,18	1 396 156,95	—			
н4420	—	—	—	504 009,96	1 396 162,43	—		

2. Сведения о характеристиках объекта недвижимости с кадастровым номером 34:03:110001:750 :

№ п/п	Наименование характеристики	Значение характеристики
1	2	3
1.	Вид объекта недвижимости	Здание
2.	Ранее присвоенный государственный учетный номер (инвентарный) здания, сооружения, объекта незавершенного строительства	—
3.	Кадастровый номер земельного участка (земельных участков), в границах которого (которых) расположены здание, сооружение, объект незавершенного строительства	34:03:110001:77
4.	Уникальный учетный номер кадастрового квартала, в границах которого расположены здание, сооружение, объект незавершенного строительства	34:03:110001
5.	Адрес здания, сооружения, объекта незавершенного строительства	—
5.1.	Сведения о местоположении здания, сооружения, объекта незавершенного строительства (при отсутствии адреса) в структурированном в соответствии с федеральной информационной адресной системой виде	Российская Федерация, Волгоградская область, Городищенский р-н, Кузьмичи п, Солнечная ул, д 13/2
5.2.	Дополнительные сведения о местоположении	—
6.	Иные сведения	—

3. Пояснения к сведениям об объекте недвижимости с кадастровым номером 34:03:110001:750 :

1.	—
----	---

1. Сведения о характерных точках контура объекта недвижимости с кадастровым номером 34:03:110001:751 :

Система координат		МСК-34, зона 1					Зона № 1	
Обозначение характерных точек границ	Содержатся в Едином государственном реестре недвижимости			Определены в ходе выполнения комплексных кадастровых работ			Метод определения координат	Формулы, примененные для расчета средней квадратической погрешности определения координат характерных точек (Mt), м, с подставленными в такие формулы значениями и итоговые (вычисленные) значения Mt, м
	координаты, м		Радиус, м	координаты, м		Радиус, м		
	X	Y	R	X	Y	R		
1	2	3	4	5	6	7	8	9
н4380	—	—	—	504 757,61	1 396 464,88	—	Метод спутниковых геодезических измерений (определений)	$\sqrt{(0,08^2 + 0,06^2)} = 0,10$
н4390	—	—	—	504 765,31	1 396 477,18	—		
н4400	—	—	—	504 758,98	1 396 481,13	—		
н4410	—	—	—	504 751,31	1 396 468,63	—		
н4380	—	—	—	504 757,61	1 396 464,88	—		

2. Сведения о характеристиках объекта недвижимости с кадастровым номером 34:03:110001:751 :

№ п/п	Наименование характеристики	Значение характеристики
1	2	3
1.	Вид объекта недвижимости	Здание
2.	Ранее присвоенный государственный учетный номер (инвентарный) здания, сооружения, объекта незавершенного строительства	—
3.	Кадастровый номер земельного участка (земельных участков), в границах которого (которых) расположены здание, сооружение, объект незавершенного строительства	34:03:110001:8
4.	Уникальный учетный номер кадастрового квартала, в границах которого расположены здание, сооружение, объект незавершенного строительства	34:03:110001

1	2	3
5.	Адрес здания, сооружения, объекта незавершенного строительства	—
5.1.	Сведения о местоположении здания, сооружения, объекта незавершенного строительства (при отсутствии адреса) в структурированном в соответствии с федеральной информационной адресной системой виде	Российская Федерация, Волгоградская область, Городищенский р-н, Кузьмичи п, Молодежная ул, д 18
5.2.	Дополнительные сведения о местоположении	—
6.	Иные сведения	—

3. Пояснения к сведениям об объекте недвижимости с кадастровым номером 34:03:110001:751 :

1.	—
----	---

1. Сведения о характерных точках контура объекта недвижимости с кадастровым номером 34:03:110001:752 :

Система координат	<u>МСК-34, зона 1</u>	Зона №	<u>1</u>
-------------------	-----------------------	--------	----------

Обозначение характерных точек границ	Содержатся в Едином государственном реестре недвижимости			Определены в ходе выполнения комплексных кадастровых работ			Метод определения координат	Формулы, примененные для расчета средней квадратической погрешности определения координат характерных точек (Mt), м, с подставленными в такие формулы значениями и итоговые (вычисленные) значения Mt, м
	координаты, м		Радиус, м	координаты, м		Радиус, м		
	X	Y	R	X	Y	R		
1	2	3	4	5	6	7	8	9
н4340	—	—	—	504 412,41	1 396 410,34	—	Метод спутниковых геодезических измерений (определений)	$\sqrt{(0,08^2 + 0,06^2)} = 0,10$
н4350	—	—	—	504 416,67	1 396 415,67	—		
н4360	—	—	—	504 408,54	1 396 422,10	—		
н4370	—	—	—	504 404,25	1 396 416,61	—		
н4340	—	—	—	504 412,41	1 396 410,34	—		

2. Сведения о характеристиках объекта недвижимости с кадастровым номером 34:03:110001:752 :

№ п/п	Наименование характеристики	Значение характеристики
1	2	3
1.	Вид объекта недвижимости	Здание

1	2	3
2.	Ранее присвоенный государственный учетный номер (инвентарный) здания, сооружения, объекта незавершенного строительства	—
3.	Кадастровый номер земельного участка (земельных участков), в границах которого (которых) расположены здание, сооружение, объект незавершенного строительства	—
4.	Уникальный учетный номер кадастрового квартала, в границах которого расположены здание, сооружение, объект незавершенного строительства	34:03:110001
5.	Адрес здания, сооружения, объекта незавершенного строительства	—
5.1.	Сведения о местоположении здания, сооружения, объекта незавершенного строительства (при отсутствии адреса) в структурированном в соответствии с федеральной информационной адресной системой виде	Российская Федерация, Волгоградская область, Городищенский р-н, Кузьмичи п, Мира ул, д 76
5.2.	Дополнительные сведения о местоположении	—
6.	Иные сведения	—

3. Пояснения к сведениям об объекте недвижимости с кадастровым номером 34:03:110001:752 :

1.	—
----	---

1. Сведения о характерных точках контура объекта недвижимости с кадастровым номером 34:03:110001:754 :

Система координат МСК-34, зона 1 Зона № 1

Обозначение характерных точек границ	Содержатся в Едином государственном реестре недвижимости			Определены в ходе выполнения комплексных кадастровых работ			Метод определения координат	Формулы, примененные для расчета средней квадратической погрешности определения координат характерных точек (Mt), м, с подставленными в такие формулы значениями и итоговые (вычисленные) значения Mt, м
	координаты, м		Радиус, м	координаты, м		Радиус, м		
	X	Y	R	X	Y	R		
1	2	3	4	5	6	7	8	9
н4300	—	—	—	504 768,45	1 396 318,82	—	Метод спутниковых геодезических измерений (определений)	$\sqrt{(0,08^2 + 0,06^2)} = 0,10$
н4310	—	—	—	504 771,96	1 396 324,76	—		
н4320	—	—	—	504 765,66	1 396 328,65	—		

1	2	3	4	5	6	7	8	9
н4330	—	—	—	504 762,10	1 396 322,75	—	Метод спутниковых геодезических измерений (определений)	$\sqrt{(0,08^2 + 0,06^2)} = 0,10$
н4300	—	—	—	504 768,45	1 396 318,82	—		

2. Сведения о характеристиках объекта недвижимости с кадастровым номером 34:03:110001:754 :

№ п/п	Наименование характеристики	Значение характеристики
1	2	3
1.	Вид объекта недвижимости	Здание
2.	Ранее присвоенный государственный учетный номер (инвентарный) здания, сооружения, объекта незавершенного строительства	—
3.	Кадастровый номер земельного участка (земельных участков), в границах которого (которых) расположены здание, сооружение, объект незавершенного строительства	34:03:110001:425
4.	Уникальный учетный номер кадастрового квартала, в границах которого расположены здание, сооружение, объект незавершенного строительства	34:03:110001
5.	Адрес здания, сооружения, объекта незавершенного строительства	—
5.1.	Сведения о местоположении здания, сооружения, объекта незавершенного строительства (при отсутствии адреса) в структурированном в соответствии с федеральной информационной адресной системой виде	Российская Федерация, Волгоградская область, Городищенский р-н, Кузьмичи п, Кузьмичевская ул, д 44
5.2.	Дополнительные сведения о местоположении	—
6.	Иные сведения	—

3. Пояснения к сведениям об объекте недвижимости с кадастровым номером 34:03:110001:754 :

1.	—
----	---

1. Сведения о характерных точках контура объекта недвижимости с кадастровым номером 34:03:110001:757 :

Система координат		МСК-34, зона 1					Зона № 1	
Обозначение характерных точек границ	Содержатся в Едином государственном реестре недвижимости			Определены в ходе выполнения комплексных кадастровых работ			Метод определения координат	Формулы, примененные для расчета средней квадратической погрешности определения координат характерных точек (Mt), м, с подставленными в такие формулы значениями и итоговые (вычисленные) значения Mt, м
	координаты, м		Радиус, м	координаты, м		Радиус, м		
	X	Y	R	X	Y	R		
1	2	3	4	5	6	7	8	9
н402О	—	—	—	504 720,74	1 396 417,13	—	Метод спутниковых геодезических измерений (определений)	$\sqrt{(0,08^2 + 0,06^2)} = 0,10$
н403О	—	—	—	504 728,78	1 396 430,37	—		
н404О	—	—	—	504 701,56	1 396 447,19	—		
н405О	—	—	—	504 693,48	1 396 434,18	—		
н406О	—	—	—	504 702,09	1 396 428,59	—		
н407О	—	—	—	504 703,84	1 396 431,40	—		
н408О	—	—	—	504 716,98	1 396 423,31	—		
н409О	—	—	—	504 715,31	1 396 420,59	—		
н402О	—	—	—	504 720,74	1 396 417,13	—		

2. Сведения о характеристиках объекта недвижимости с кадастровым номером 34:03:110001:757 :

№ п/п	Наименование характеристики	Значение характеристики
1	2	3
1.	Вид объекта недвижимости	Здание
2.	Ранее присвоенный государственный учетный номер (инвентарный) здания, сооружения, объекта незавершенного строительства	—

1	2	3
3.	Кадастровый номер земельного участка (земельных участков), в границах которого (которых) расположены здание, сооружение, объект незавершенного строительства	34:03:110001:1597
4.	Уникальный учетный номер кадастрового квартала, в границах которого расположены здание, сооружение, объект незавершенного строительства	34:03:110001
5.	Адрес здания, сооружения, объекта незавершенного строительства	Волгоградская область, р-н. Городищенский, п. Кузьмичи, ул. Молодежная, д. 15
5.1.	Сведения о местоположении здания, сооружения, объекта незавершенного строительства (при отсутствии адреса) в структурированном в соответствии с федеральной информационной адресной системой виде	—
5.2.	Дополнительные сведения о местоположении	—
6.	Иные сведения	—

3. Пояснения к сведениям об объекте недвижимости с кадастровым номером 34:03:110001:757 :

1.	—
----	---

1. Сведения о характерных точках контура объекта недвижимости с кадастровым номером 34:03:110001:759 :

Система координат МСК-34, зона 1 Зона № 1

Обозначение характерных точек границ	Содержатся в Едином государственном реестре недвижимости			Определены в ходе выполнения комплексных кадастровых работ			Метод определения координат	Формулы, примененные для расчета средней квадратической погрешности определения координат характерных точек (Mt), м, с подставленными в такие формулы значениями и итоговые (вычисленные) значения Mt, м
	координаты, м		Радиус, м	координаты, м		Радиус, м		
	X	Y	R	X	Y	R		
1	2	3	4	5	6	7	8	9
н3960	—	—	—	504 002,53	1 396 731,51	—	Метод спутниковых геодезических измерений (определений)	$\sqrt{(0,08^2 + 0,06^2)} = 0,10$
н3970	—	—	—	504 009,12	1 396 740,15	—		
н3980	—	—	—	504 005,21	1 396 742,97	—		
н3990	—	—	—	504 007,43	1 396 746,06	—		

1	2	3	4	5	6	7	8	9
н4000	—	—	—	503 999,19	1 396 752,16	—	Метод спутниковых геодезических измерений (определений)	$\sqrt{(0,08^2 + 0,06^2)} = 0,10$
н4010	—	—	503 990,79	1 396 740,40	—			
н3960	—	—	—	504 002,53	1 396 731,51	—		

2. Сведения о характеристиках объекта недвижимости с кадастровым номером 34:03:110001:759 :

№ п/п	Наименование характеристики	Значение характеристики
1	2	3
1.	Вид объекта недвижимости	Здание
2.	Ранее присвоенный государственный учетный номер (инвентарный) здания, сооружения, объекта незавершенного строительства	—
3.	Кадастровый номер земельного участка (земельных участков), в границах которого (которых) расположены здание, сооружение, объект незавершенного строительства	34:03:110001:93
4.	Уникальный учетный номер кадастрового квартала, в границах которого расположены здание, сооружение, объект незавершенного строительства	34:03:110001
5.	Адрес здания, сооружения, объекта незавершенного строительства	—
5.1.	Сведения о местоположении здания, сооружения, объекта незавершенного строительства (при отсутствии адреса) в структурированном в соответствии с федеральной информационной адресной системой виде	Российская Федерация, Волгоградская область, Городищенский р-н, Кузьмичи п, Дружбы ул, д 13
5.2.	Дополнительные сведения о местоположении	—
6.	Иные сведения	—

3. Пояснения к сведениям об объекте недвижимости с кадастровым номером 34:03:110001:759 :

1.	—
----	---

1. Сведения о характерных точках контура объекта недвижимости с кадастровым номером 34:03:110001:761 :

Система координат		МСК-34, зона 1					Зона № 1	
Обозначение характерных точек границ	Содержатся в Едином государственном реестре недвижимости			Определены в ходе выполнения комплексных кадастровых работ			Метод определения координат	Формулы, примененные для расчета средней квадратической погрешности определения координат характерных точек (Mt), м, с подставленными в такие формулы значениями и итоговые (вычисленные) значения Mt, м
	координаты, м		Радиус, м	координаты, м		Радиус, м		
	X	Y	R	X	Y	R		
1	2	3	4	5	6	7	8	9
н3920	—	—	—	504 485,39	1 396 370,07	—	Метод спутниковых геодезических измерений (определений)	$\sqrt{(0,08^2 + 0,06^2)} = 0,10$
н3930	—	—	—	504 479,23	1 396 374,27	—		
н3940	—	—	—	504 474,20	1 396 366,94	—		
н3950	—	—	—	504 480,06	1 396 362,81	—		
н3920	—	—	—	504 485,39	1 396 370,07	—		
н3920	—	—	—	504 485,39	1 396 370,07	—		

2. Сведения о характеристиках объекта недвижимости с кадастровым номером 34:03:110001:761 :

№ п/п	Наименование характеристики	Значение характеристики
1	2	3
1.	Вид объекта недвижимости	Здание
2.	Ранее присвоенный государственный учетный номер (инвентарный) здания, сооружения, объекта незавершенного строительства	—
3.	Кадастровый номер земельного участка (земельных участков), в границах которого (которых) расположены здание, сооружение, объект незавершенного строительства	34:03:110001:331
4.	Уникальный учетный номер кадастрового квартала, в границах которого расположены здание, сооружение, объект незавершенного строительства	34:03:110001

1	2	3
5.	Адрес здания, сооружения, объекта незавершенного строительства	—
5.1.	Сведения о местоположении здания, сооружения, объекта незавершенного строительства (при отсутствии адреса) в структурированном в соответствии с федеральной информационной адресной системой виде	Российская Федерация, Волгоградская область, Городищенский р-н, Кузьмичи п, Мира ул, д 84
5.2.	Дополнительные сведения о местоположении	—
6.	Иные сведения	—

3. Пояснения к сведениям об объекте недвижимости с кадастровым номером 34:03:110001:761 :

1.	—
----	---

1. Сведения о характерных точках контура объекта недвижимости с кадастровым номером 34:03:110001:762 :

Система координат			МСК-34, зона 1				Зона № 1	
Обозначение характерных точек границ	Содержатся в Едином государственном реестре недвижимости			Определены в ходе выполнения комплексных кадастровых работ			Метод определения координат	Формулы, примененные для расчета средней квадратической погрешности определения координат характерных точек (Mt), м, с подставленными в такие формулы значениями и итоговые (вычисленные) значения Mt, м
	координаты, м		Радиус, м	координаты, м		Радиус, м		
	X	Y	R	X	Y	R		
1	2	3	4	5	6	7	8	9
н3860	—	—	—	504 705,80	1 396 496,57	—	Метод спутниковых геодезических измерений (определений)	$\sqrt{(0,08^2 + 0,06^2)} = 0,10$
н3870	—	—	—	504 712,69	1 396 507,90	—		
н3880	—	—	—	504 709,01	1 396 510,12	—		
н3890	—	—	—	504 707,68	1 396 508,03	—		
н3900	—	—	—	504 704,70	1 396 509,75	—		
н3910	—	—	—	504 699,14	1 396 500,67	—		
н3860	—	—	—	504 705,80	1 396 496,57	—		

2. Сведения о характеристиках объекта недвижимости с кадастровым номером 34:03:110001:762 :

№ п/п	Наименование характеристики	Значение характеристики
1	2	3
1.	Вид объекта недвижимости	Здание
2.	Ранее присвоенный государственный учетный номер (инвентарный) здания, сооружения, объекта незавершенного строительства	—
3.	Кадастровый номер земельного участка (земельных участков), в границах которого (которых) расположены здание, сооружение, объект незавершенного строительства	34:03:110001:320
4.	Уникальный учетный номер кадастрового квартала, в границах которого расположены здание, сооружение, объект незавершенного строительства	34:03:110001
5.	Адрес здания, сооружения, объекта незавершенного строительства	обл. Волгоградская, р-н. Городищенский, п. Кузьмичи, ул. Молодежная, д. 12
5.1.	Сведения о местоположении здания, сооружения, объекта незавершенного строительства (при отсутствии адреса) в структурированном в соответствии с федеральной информационной адресной системой виде	—
5.2.	Дополнительные сведения о местоположении	—
6.	Иные сведения	—

3. Пояснения к сведениям об объекте недвижимости с кадастровым номером 34:03:110001:762 :

1.	—
----	---

1. Сведения о характерных точках контура объекта недвижимости с кадастровым номером 34:03:110001:763 :

Система координат		МСК-34, зона 1					Зона № 1	
Обозначение характерных точек границ	Содержатся в Едином государственном реестре недвижимости			Определены в ходе выполнения комплексных кадастровых работ			Метод определения координат	Формулы, примененные для расчета средней квадратической погрешности определения координат характерных точек (Mt), м, с подставленными в такие формулы значениями и итоговые (вычисленные) значения Mt, м
	координаты, м		Радиус, м	координаты, м		Радиус, м		
	X	Y	R	X	Y	R		
1	2	3	4	5	6	7	8	9
n382O	—	—	—	504 493,33	1 396 353,41	—	Метод спутниковых геодезических измерений (определений)	$\sqrt{(0,08^2 + 0,06^2)} = 0,10$

1	2	3	4	5	6	7	8	9
н3830	—	—	—	504 498,39	1 396 360,58	—	Метод спутниковых геодезических измерений (определений)	$\sqrt{(0,08^2 + 0,06^2)} = 0,10$
н3840	—	—	504 492,50	1 396 364,68	—			
н3850	—	—	504 487,46	1 396 357,48	—			
н3820	—	—	504 493,33	1 396 353,41	—			

2. Сведения о характеристиках объекта недвижимости с кадастровым номером 34:03:110001:763 :

№ п/п	Наименование характеристики	Значение характеристики
1	2	3
1.	Вид объекта недвижимости	Здание
2.	Ранее присвоенный государственный учетный номер (инвентарный) здания, сооружения, объекта незавершенного строительства	—
3.	Кадастровый номер земельного участка (земельных участков), в границах которого (которых) расположены здание, сооружение, объект незавершенного строительства	34:03:110001:329
4.	Уникальный учетный номер кадастрового квартала, в границах которого расположены здание, сооружение, объект незавершенного строительства	34:03:110001
5.	Адрес здания, сооружения, объекта незавершенного строительства	—
5.1.	Сведения о местоположении здания, сооружения, объекта незавершенного строительства (при отсутствии адреса) в структурированном в соответствии с федеральной информационной адресной системой виде	Российская Федерация, Волгоградская область, Городищенский р-н, Кузьмичи п, Мира ул, д 86
5.2.	Дополнительные сведения о местоположении	—
6.	Иные сведения	—

3. Пояснения к сведениям об объекте недвижимости с кадастровым номером 34:03:110001:763 :

1.	—
----	---

1. Сведения о характерных точках контура объекта недвижимости с кадастровым номером 34:03:110001:764 :

Система координат		МСК-34, зона 1					Зона № 1	
Обозначение характерных точек границ	Содержатся в Едином государственном реестре недвижимости			Определены в ходе выполнения комплексных кадастровых работ			Метод определения координат	Формулы, примененные для расчета средней квадратической погрешности определения координат характерных точек (Mt), м, с подставленными в такие формулы значениями и итоговые (вычисленные) значения Mt, м
	координаты, м		Радиус, м	координаты, м		Радиус, м		
	X	Y	R	X	Y	R		
1	2	3	4	5	6	7	8	9
н3780	—	—	—	504 657,08	1 396 526,51	—	Метод спутниковых геодезических измерений (определений)	$\sqrt{(0,08^2 + 0,06^2)} = 0,10$
н3790	—	—	—	504 661,09	1 396 533,14	—		
н3800	—	—	—	504 653,96	1 396 537,61	—		
н3810	—	—	—	504 649,85	1 396 530,94	—		
н3780	—	—	—	504 657,08	1 396 526,51	—		
н3780	—	—	—	504 657,08	1 396 526,51	—		

2. Сведения о характеристиках объекта недвижимости с кадастровым номером 34:03:110001:764 :

№ п/п	Наименование характеристики	Значение характеристики
1	2	3
1.	Вид объекта недвижимости	Здание
2.	Ранее присвоенный государственный учетный номер (инвентарный) здания, сооружения, объекта незавершенного строительства	—
3.	Кадастровый номер земельного участка (земельных участков), в границах которого (которых) расположены здание, сооружение, объект незавершенного строительства	34:03:110001:283
4.	Уникальный учетный номер кадастрового квартала, в границах которого расположены здание, сооружение, объект незавершенного строительства	34:03:110001

1	2	3
5.	Адрес здания, сооружения, объекта незавершенного строительства	—
5.1.	Сведения о местоположении здания, сооружения, объекта незавершенного строительства (при отсутствии адреса) в структурированном в соответствии с федеральной информационной адресной системой виде	Российская Федерация, Волгоградская область, Городищенский р-н, Кузьмичи п, Молодежная ул, д 8
5.2.	Дополнительные сведения о местоположении	—
6.	Иные сведения	—

3. Пояснения к сведениям об объекте недвижимости с кадастровым номером 34:03:110001:764 :

1.	—
----	---

1. Сведения о характерных точках контура объекта недвижимости с кадастровым номером 34:03:110001:765 :

Система координат	<u>МСК-34, зона 1</u>	Зона №	<u>1</u>
-------------------	-----------------------	--------	----------

Обозначение характерных точек границ	Содержатся в Едином государственном реестре недвижимости			Определены в ходе выполнения комплексных кадастровых работ			Метод определения координат	Формулы, примененные для расчета средней квадратической погрешности определения координат характерных точек (Mt), м, с подставленными в такие формулы значениями и итоговые (вычисленные) значения Mt, м
	координаты, м		Радиус, м	координаты, м		Радиус, м		
	X	Y	R	X	Y	R		
1	2	3	4	5	6	7	8	9
н3680	—	—	—	504 139,01	1 396 785,42	—	Метод спутниковых геодезических измерений (определений)	$\sqrt{(0,08^2 + 0,06^2)} = 0,10$
н3690	—	—	—	504 131,58	1 396 796,00	—		
н3700	—	—	—	504 130,97	1 396 795,55	—		
н3710	—	—	—	504 129,96	1 396 796,96	—		
н3720	—	—	—	504 125,14	1 396 793,70	—		
н3730	—	—	—	504 126,12	1 396 792,28	—		
н3740	—	—	—	504 123,84	1 396 790,53	—		

1	2	3	4	5	6	7	8	9
н3750	—	—	—	504 129,52	1 396 782,32	—	Метод спутниковых геодезических измерений (определений)	$\sqrt{(0,08^2 + 0,06^2)} = 0,10$
н3760	—	—	504 131,78	1 396 783,99	—			
н3770	—	—	504 133,39	1 396 781,51	—			
н3680	—	—	504 139,01	1 396 785,42	—			

2. Сведения о характеристиках объекта недвижимости с кадастровым номером 34:03:110001:765 :

№ п/п	Наименование характеристики	Значение характеристики
1	2	3
1.	Вид объекта недвижимости	Здание
2.	Ранее присвоенный государственный учетный номер (инвентарный) здания, сооружения, объекта незавершенного строительства	—
3.	Кадастровый номер земельного участка (земельных участков), в границах которого (которых) расположены здание, сооружение, объект незавершенного строительства	34:03:110001:86
4.	Уникальный учетный номер кадастрового квартала, в границах которого расположены здание, сооружение, объект незавершенного строительства	34:03:110001
5.	Адрес здания, сооружения, объекта незавершенного строительства	—
5.1.	Сведения о местоположении здания, сооружения, объекта незавершенного строительства (при отсутствии адреса) в структурированном в соответствии с федеральной информационной адресной системой виде	Российская Федерация, Волгоградская область, Городищенский р-н, Кузьмичи п, Полевая ул, д 9
5.2.	Дополнительные сведения о местоположении	—
6.	Иные сведения	—

3. Пояснения к сведениям об объекте недвижимости с кадастровым номером 34:03:110001:765 :

1.	—
----	---

1. Сведения о характерных точках контура объекта недвижимости с кадастровым номером 34:03:110001:766 :

Система координат			МСК-34, зона 1				Зона № 1	
Обозначение характерных точек границ	Содержатся в Едином государственном реестре недвижимости			Определены в ходе выполнения комплексных кадастровых работ			Метод определения координат	Формулы, примененные для расчета средней квадратической погрешности определения координат характерных точек (Mt), м, с подставленными в такие формулы значениями и итоговые (вычисленные) значения Mt, м
	координаты, м		Радиус, м	координаты, м		Радиус, м		
	X	Y	R	X	Y	R		
1	2	3	4	5	6	7	8	9
н3620	—	—	—	504 074,58	1 396 791,06	—	Метод спутниковых геодезических измерений (определений)	$\sqrt{(0,08^2 + 0,06^2)} = 0,10$
н3630	—	—	—	504 068,82	1 396 798,66	—		
н3640	—	—	—	504 057,54	1 396 790,40	—		
н3650	—	—	—	504 062,77	1 396 783,16	—		
н3660	—	—	—	504 066,39	1 396 785,96	—		
н3670	—	—	—	504 066,85	1 396 785,30	—		
н3620	—	—	—	504 074,58	1 396 791,06	—		

2. Сведения о характеристиках объекта недвижимости с кадастровым номером 34:03:110001:766 :

№ п/п	Наименование характеристики	Значение характеристики
1	2	3
1.	Вид объекта недвижимости	Здание
2.	Ранее присвоенный государственный учетный номер (инвентарный) здания, сооружения, объекта незавершенного строительства	—
3.	Кадастровый номер земельного участка (земельных участков), в границах которого (которых) расположены здание, сооружение, объект незавершенного строительства	34:03:110001:197

1	2	3
4.	Уникальный учетный номер кадастрового квартала, в границах которого расположены здание, сооружение, объект незавершенного строительства	34:03:110001
5.	Адрес здания, сооружения, объекта незавершенного строительства	—
5.1.	Сведения о местоположении здания, сооружения, объекта незавершенного строительства (при отсутствии адреса) в структурированном в соответствии с федеральной информационной адресной системой виде	Российская Федерация, Волгоградская область, Городищенский р-н, Кузьмичи п, Полевая ул, д 4
5.2.	Дополнительные сведения о местоположении	—
6.	Иные сведения	—

3. Пояснения к сведениям об объекте недвижимости с кадастровым номером 34:03:110001:766 :

1. —

1. Сведения о характерных точках контура объекта недвижимости с кадастровым номером 34:03:110001:767 :

Система координат МСК-34, зона 1 Зона № 1

Обозначение характерных точек границ	Содержатся в Едином государственном реестре недвижимости			Определены в ходе выполнения комплексных кадастровых работ			Метод определения координат	Формулы, примененные для расчета средней квадратической погрешности определения координат характерных точек (Mt), м, с подставленными в такие формулы значениями и итоговые (вычисленные) значения Mt, м
	координаты, м		Радиус, м	координаты, м		Радиус, м		
	X	Y	R	X	Y	R		
1	2	3	4	5	6	7	8	9
н3540	—	—	—	504 234,64	1 396 179,79	—	Метод спутниковых геодезических измерений (определений)	$\sqrt{(0,08^2 + 0,06^2)} = 0,10$
н3550	—	—	—	504 246,66	1 396 187,18	—		
н3560	—	—	—	504 244,54	1 396 190,79	—		
н3570	—	—	—	504 247,02	1 396 192,41	—		
н3580	—	—	—	504 245,60	1 396 194,83	—		
н3590	—	—	—	504 243,02	1 396 193,30	—		

1	2	3	4	5	6	7	8	9
н3600	—	—	—	504 241,26	1 396 196,15	—	Метод спутниковых геодезических измерений (определений)	$\sqrt{(0,08^2 + 0,06^2)} = 0,10$
н3610	—	—	504 229,27	1 396 188,47	—			
н3540	—	—	—	504 234,64	1 396 179,79	—		

2. Сведения о характеристиках объекта недвижимости с кадастровым номером 34:03:110001:767 :

№ п/п	Наименование характеристики	Значение характеристики
1	2	3
1.	Вид объекта недвижимости	Здание
2.	Ранее присвоенный государственный учетный номер (инвентарный) здания, сооружения, объекта незавершенного строительства	—
3.	Кадастровый номер земельного участка (земельных участков), в границах которого (которых) расположены здание, сооружение, объект незавершенного строительства	34:03:110001:252
4.	Уникальный учетный номер кадастрового квартала, в границах которого расположены здание, сооружение, объект незавершенного строительства	34:03:110001
5.	Адрес здания, сооружения, объекта незавершенного строительства	Волгоградская область, р-н. Городищенский, п. Кузьмичи, ул. Парковая, д. 6
5.1.	Сведения о местоположении здания, сооружения, объекта незавершенного строительства (при отсутствии адреса) в структурированном в соответствии с федеральной информационной адресной системой виде	—
5.2.	Дополнительные сведения о местоположении	—
6.	Иные сведения	—

3. Пояснения к сведениям об объекте недвижимости с кадастровым номером 34:03:110001:767 :

1.	—
----	---

1. Сведения о характерных точках контура объекта недвижимости с кадастровым номером 34:03:110001:769 :

Система координат			МСК-34, зона 1				Зона № 1	
Обозначение характерных точек границ	Содержатся в Едином государственном реестре недвижимости			Определены в ходе выполнения комплексных кадастровых работ			Метод определения координат	Формулы, примененные для расчета средней квадратической погрешности определения координат характерных точек (Mt), м, с подставленными в такие формулы значениями и итоговые (вычисленные) значения Mt, м
	координаты, м		Радиус, м	координаты, м		Радиус, м		
	X	Y	R	X	Y	R		
1	2	3	4	5	6	7	8	9
н3480	—	—	—	504 339,06	1 396 778,65	—	Метод спутниковых геодезических измерений (определений)	$\sqrt{(0,08^2 + 0,06^2)} = 0,10$
н3490	—	—	—	504 333,63	1 396 786,14	—		
н3500	—	—	—	504 325,54	1 396 780,23	—		
н3510	—	—	—	504 330,06	1 396 773,89	—		
н3520	—	—	—	504 332,32	1 396 775,45	—		
н3530	—	—	—	504 333,13	1 396 774,28	—		
н3480	—	—	—	504 339,06	1 396 778,65	—		

2. Сведения о характеристиках объекта недвижимости с кадастровым номером 34:03:110001:769 :

№ п/п	Наименование характеристики	Значение характеристики
1	2	3
1.	Вид объекта недвижимости	Здание
2.	Ранее присвоенный государственный учетный номер (инвентарный) здания, сооружения, объекта незавершенного строительства	—
3.	Кадастровый номер земельного участка (земельных участков), в границах которого (которых) расположены здание, сооружение, объект незавершенного строительства	34:03:110001:3

1	2	3
4.	Уникальный учетный номер кадастрового квартала, в границах которого расположены здание, сооружение, объект незавершенного строительства	34:03:110001
5.	Адрес здания, сооружения, объекта незавершенного строительства	—
5.1.	Сведения о местоположении здания, сооружения, объекта незавершенного строительства (при отсутствии адреса) в структурированном в соответствии с федеральной информационной адресной системой виде	Российская Федерация, Волгоградская область, Городищенский р-н, Кузьмичи п, Полевая ул, д 265
5.2.	Дополнительные сведения о местоположении	—
6.	Иные сведения	—

3. Пояснения к сведениям об объекте недвижимости с кадастровым номером 34:03:110001:769 :

1. —

1. Сведения о характерных точках контура объекта недвижимости с кадастровым номером 34:03:110001:770 :

Система координат МСК-34, зона 1 Зона № 1

Обозначение характерных точек границ	Содержатся в Едином государственном реестре недвижимости			Определены в ходе выполнения комплексных кадастровых работ			Метод определения координат	Формулы, примененные для расчета средней квадратической погрешности определения координат характерных точек (Mt), м, с подставленными в такие формулы значениями и итоговые (вычисленные) значения Mt, м
	координаты, м		Радиус, м	координаты, м		Радиус, м		
	X	Y	R	X	Y	R		
1	2	3	4	5	6	7	8	9
н3420	—	—	—	504 083,85	1 396 164,27	—	Метод спутниковых геодезических измерений (определений)	$\sqrt{(0,08^2 + 0,06^2)} = 0,10$
н3430	—	—	—	504 078,15	1 396 173,15	—		
н3440	—	—	—	504 076,69	1 396 172,35	—		
н3450	—	—	—	504 075,58	1 396 174,21	—		
н3460	—	—	—	504 066,20	1 396 168,30	—		
н3470	—	—	—	504 073,14	1 396 157,33	—		

1	2	3	4	5	6	7	8	9
н3420	—	—	—	504 083,85	1 396 164,27	—	Метод спутниковых геодезических измерений (определений)	$\sqrt{(0,08^2 + 0,06^2)} = 0,10$

2. Сведения о характеристиках объекта недвижимости с кадастровым номером 34:03:110001:770 :

№ п/п	Наименование характеристики	Значение характеристики
1	2	3
1.	Вид объекта недвижимости	Здание
2.	Ранее присвоенный государственный учетный номер (инвентарный) здания, сооружения, объекта незавершенного строительства	—
3.	Кадастровый номер земельного участка (земельных участков), в границах которого (которых) расположены здание, сооружение, объект незавершенного строительства	34:03:110001:279
4.	Уникальный учетный номер кадастрового квартала, в границах которого расположены здание, сооружение, объект незавершенного строительства	34:03:110001
5.	Адрес здания, сооружения, объекта незавершенного строительства	—
5.1.	Сведения о местоположении здания, сооружения, объекта незавершенного строительства (при отсутствии адреса) в структурированном в соответствии с федеральной информационной адресной системой виде	Российская Федерация, Волгоградская область, Городищенский р-н, Кузьмичи п, Октябрьская ул, д 1
5.2.	Дополнительные сведения о местоположении	—
6.	Иные сведения	—

3. Пояснения к сведениям об объекте недвижимости с кадастровым номером 34:03:110001:770 :

1.	—
----	---

1. Сведения о характерных точках контура объекта недвижимости с кадастровым номером 34:03:110001:771 :

Система координат		МСК-34, зона 1					Зона №		1
Обозначение характерных точек границ	Содержатся в Едином государственном реестре недвижимости			Определены в ходе выполнения комплексных кадастровых работ			Метод определения координат	Формулы, примененные для расчета средней квадратической погрешности определения координат характерных точек (Mt), м, с подставленными в такие формулы значениями и итоговые (вычисленные) значения Mt, м	
	координаты, м		Радиус, м	координаты, м		Радиус, м			
	X	Y	R	X	Y	R			

1	2	3	4	5	6	7	8	9
н3380	—	—	—	504 956,85	1 396 412,05	—	Метод спутниковых геодезических измерений (определений)	$\sqrt{(0,08^2 + 0,06^2)} = 0,10$
н3390	—	—	—	504 961,43	1 396 420,02	—		
н3400	—	—	—	504 953,74	1 396 424,90	—		
н3410	—	—	—	504 948,94	1 396 416,70	—		
н3380	—	—	—	504 956,85	1 396 412,05	—		

2. Сведения о характеристиках объекта недвижимости с кадастровым номером 34:03:110001:771 :

№ п/п	Наименование характеристики	Значение характеристики
1	2	3
1.	Вид объекта недвижимости	Здание
2.	Ранее присвоенный государственный учетный номер (инвентарный) здания, сооружения, объекта незавершенного строительства	—
3.	Кадастровый номер земельного участка (земельных участков), в границах которого (которых) расположены здание, сооружение, объект незавершенного строительства	34:03:110001:660
4.	Уникальный учетный номер кадастрового квартала, в границах которого расположены здание, сооружение, объект незавершенного строительства	34:03:110001
5.	Адрес здания, сооружения, объекта незавершенного строительства	—
5.1.	Сведения о местоположении здания, сооружения, объекта незавершенного строительства (при отсутствии адреса) в структурированном в соответствии с федеральной информационной адресной системой виде	Российская Федерация, Волгоградская область, Городищенский р-н, Кузьмичи п, Садовая ул, д 10
5.2.	Дополнительные сведения о местоположении	—
6.	Иные сведения	—

3. Пояснения к сведениям об объекте недвижимости с кадастровым номером 34:03:110001:771 :

1.	—
----	---

1. Сведения о характерных точках контура объекта недвижимости с кадастровым номером 34:03:110001:772 :

Система координат МСК-34, зона 1 Зона № 1

Обозначение характерных точек границ	Содержатся в Едином государственном реестре недвижимости		Определены в ходе выполнения комплексных кадастровых работ			Метод определения координат	Формулы, примененные для расчета средней квадратической погрешности определения координат характерных точек (Mt), м, с подставленными в такие формулы значениями и итоговые (вычисленные) значения Mt, м	
	координаты, м		Радиус, м	координаты, м				Радиус, м
	X	Y	R	X	Y			R
1	2	3	4	5	6	7	8	9
н331О	—	—	—	504 603,10	1 396 793,04	—	Метод спутниковых геодезических измерений (определений)	$\sqrt{(0,08^2 + 0,06^2)} = 0,10$
н332О	—	—	—	504 602,11	1 396 798,04	—		
н333О	—	—	—	504 599,02	1 396 799,70	—		
н334О	—	—	—	504 596,83	1 396 798,07	—		
н335О	—	—	—	504 589,31	1 396 807,71	—		
н336О	—	—	—	504 578,08	1 396 798,92	—		
н337О	—	—	—	504 590,41	1 396 783,68	—		
н331О	—	—	—	504 603,10	1 396 793,04	—		

2. Сведения о характеристиках объекта недвижимости с кадастровым номером 34:03:110001:772 :

№ п/п	Наименование характеристики	Значение характеристики
1	2	3
1.	Вид объекта недвижимости	Здание
2.	Ранее присвоенный государственный учетный номер (инвентарный) здания, сооружения, объекта незавершенного строительства	—
3.	Кадастровый номер земельного участка (земельных участков), в границах которого (которых) расположены здание, сооружение, объект незавершенного строительства	34:03:110001:136

1	2		3					
4.	Уникальный учетный номер кадастрового квартала, в границах которого расположены здание, сооружение, объект незавершенного строительства		34:03:110001					
5.	Адрес здания, сооружения, объекта незавершенного строительства		—					
5.1.	Сведения о местоположении здания, сооружения, объекта незавершенного строительства (при отсутствии адреса) в структурированном в соответствии с федеральной информационной адресной системой виде		Российская Федерация, Волгоградская область, Городищенский р-н, Кузьмичи п, Строителей ул, д 2					
5.2.	Дополнительные сведения о местоположении		—					
6.	Иные сведения		—					
3. Пояснения к сведениям об объекте недвижимости с кадастровым номером <u>34:03:110001:772</u> :								
1.	—							
1. Сведения о характерных точках контура объекта недвижимости с кадастровым номером <u>34:03:110001:774</u> :								
Система координат <u>МСК-34, зона 1</u>			Зона № <u>1</u>					
Обозначение характерных точек границ	Содержатся в Едином государственном реестре недвижимости			Определены в ходе выполнения комплексных кадастровых работ			Метод определения координат	Формулы, примененные для расчета средней квадратической погрешности определения координат характерных точек (Mt), м, с подставленными в такие формулы значениями и итоговые (вычисленные) значения Mt, м
	координаты, м		Радиус, м	координаты, м		Радиус, м		
	X	Y	R	X	Y	R		
1	2	3	4	5	6	7	8	9
н3270	—	—	—	504 208,31	1 396 288,25	—	Метод спутниковых геодезических измерений (определений)	$\sqrt{(0,08^2 + 0,06^2)} = 0,10$
н3280	—	—	—	504 203,50	1 396 296,03	—		
н3290	—	—	—	504 190,44	1 396 287,96	—		
н3300	—	—	—	504 195,25	1 396 280,18	—		
н3270	—	—	—	504 208,31	1 396 288,25	—		

2. Сведения о характеристиках объекта недвижимости с кадастровым номером 34:03:110001:774 :

№ п/п	Наименование характеристики	Значение характеристики
1	2	3
1.	Вид объекта недвижимости	Здание
2.	Ранее присвоенный государственный учетный номер (инвентарный) здания, сооружения, объекта незавершенного строительства	—
3.	Кадастровый номер земельного участка (земельных участков), в границах которого (которых) расположены здание, сооружение, объект незавершенного строительства	—
4.	Уникальный учетный номер кадастрового квартала, в границах которого расположены здание, сооружение, объект незавершенного строительства	34:03:110001
5.	Адрес здания, сооружения, объекта незавершенного строительства	—
5.1.	Сведения о местоположении здания, сооружения, объекта незавершенного строительства (при отсутствии адреса) в структурированном в соответствии с федеральной информационной адресной системой виде	Российская Федерация, Волгоградская область, Городищенский р-н, Кузьмичи п, Октябрьская ул, д 13
5.2.	Дополнительные сведения о местоположении	—
6.	Иные сведения	—

3. Пояснения к сведениям об объекте недвижимости с кадастровым номером 34:03:110001:774 :

1.	—
----	---

1. Сведения о характерных точках контура объекта недвижимости с кадастровым номером 34:03:110001:775 :

Система координат		МСК-34, зона 1					Зона № 1	
Обозначение характерных точек границ	Содержатся в Едином государственном реестре недвижимости			Определены в ходе выполнения комплексных кадастровых работ			Метод определения координат	Формулы, примененные для расчета средней квадратической погрешности определения координат характерных точек (Mt), м, с подставленными в такие формулы значениями и итоговые (вычисленные) значения Mt, м
	координаты, м		Радиус, м	координаты, м		Радиус, м		
	X	Y	R	X	Y	R		
1	2	3	4	5	6	7	8	9
н323О	—	—	—	504 562,15	1 396 843,39	—	Метод спутниковых геодезических измерений (определений)	$\sqrt{(0,08^2 + 0,06^2)} = 0,10$

1	2	3	4	5	6	7	8	9
н3240	—	—	—	504 554,80	1 396 854,16	—	Метод спутниковых геодезических измерений (определений)	$\sqrt{(0,08^2 + 0,06^2)} = 0,10$
н3250	—	—	504 546,96	1 396 848,58	—			
н3260	—	—	—	504 554,49	1 396 837,72	—		
н3230	—	—	—	504 562,15	1 396 843,39	—		

2. Сведения о характеристиках объекта недвижимости с кадастровым номером 34:03:110001:775 :

№ п/п	Наименование характеристики	Значение характеристики
1	2	3
1.	Вид объекта недвижимости	Здание
2.	Ранее присвоенный государственный учетный номер (инвентарный) здания, сооружения, объекта незавершенного строительства	—
3.	Кадастровый номер земельного участка (земельных участков), в границах которого (которых) расположены здание, сооружение, объект незавершенного строительства	—
4.	Уникальный учетный номер кадастрового квартала, в границах которого расположены здание, сооружение, объект незавершенного строительства	34:03:110001
5.	Адрес здания, сооружения, объекта незавершенного строительства	—
5.1.	Сведения о местоположении здания, сооружения, объекта незавершенного строительства (при отсутствии адреса) в структурированном в соответствии с федеральной информационной адресной системой виде	Российская Федерация, Волгоградская область, Городищенский р-н, Кузьмичи п, Строителей ул, д 6
5.2.	Дополнительные сведения о местоположении	—
6.	Иные сведения	—

3. Пояснения к сведениям об объекте недвижимости с кадастровым номером 34:03:110001:775 :

1.	—
----	---

1. Сведения о характерных точках контура объекта недвижимости с кадастровым номером 34:03:110001:777 :

Система координат		МСК-34, зона 1					Зона № 1	
Обозначение характерных точек границ	Содержатся в Едином государственном реестре недвижимости			Определены в ходе выполнения комплексных кадастровых работ			Метод определения координат	Формулы, примененные для расчета средней квадратической погрешности определения координат характерных точек (Mt), м, с подставленными в такие формулы значениями и итоговые (вычисленные) значения Mt, м
	координаты, м		Радиус, м	координаты, м		Радиус, м		
	X	Y	R	X	Y	R		
1	2	3	4	5	6	7	8	9
н3150	—	—	—	504 988,91	1 395 802,62	—	Метод спутниковых геодезических измерений (определений)	$\sqrt{(0,08^2 + 0,06^2)} = 0,10$
н3160	—	—	—	504 983,65	1 395 811,48	—		
н3170	—	—	—	504 972,29	1 395 804,39	—		
н3180	—	—	—	504 977,33	1 395 795,80	—		
н3150	—	—	—	504 988,91	1 395 802,62	—		

2. Сведения о характеристиках объекта недвижимости с кадастровым номером 34:03:110001:777 :

№ п/п	Наименование характеристики	Значение характеристики
1	2	3
1.	Вид объекта недвижимости	Здание
2.	Ранее присвоенный государственный учетный номер (инвентарный) здания, сооружения, объекта незавершенного строительства	—
3.	Кадастровый номер земельного участка (земельных участков), в границах которого (которых) расположены здание, сооружение, объект незавершенного строительства	34:03:110001:634
4.	Уникальный учетный номер кадастрового квартала, в границах которого расположены здание, сооружение, объект незавершенного строительства	34:03:110001

1	2	3
5.	Адрес здания, сооружения, объекта незавершенного строительства	—
5.1.	Сведения о местоположении здания, сооружения, объекта незавершенного строительства (при отсутствии адреса) в структурированном в соответствии с федеральной информационной адресной системой виде	Российская Федерация, Волгоградская область, Городищенский р-н, Кузьмичи п, Мира ул, д 151
5.2.	Дополнительные сведения о местоположении	—
6.	Иные сведения	—

3. Пояснения к сведениям об объекте недвижимости с кадастровым номером 34:03:110001:777 :

1.	—
----	---

1. Сведения о характерных точках контура объекта недвижимости с кадастровым номером 34:03:110001:780 :

Система координат	<u>МСК-34, зона 1</u>	Зона №	<u>1</u>
-------------------	-----------------------	--------	----------

Обозначение характерных точек границ	Содержатся в Едином государственном реестре недвижимости			Определены в ходе выполнения комплексных кадастровых работ			Метод определения координат	Формулы, примененные для расчета средней квадратической погрешности определения координат характерных точек (Mt), м, с подставленными в такие формулы значениями и итоговые (вычисленные) значения Mt, м
	координаты, м		Радиус, м	координаты, м		Радиус, м		
	X	Y	R	X	Y	R		
1	2	3	4	5	6	7	8	9
н3110	—	—	—	504 391,16	1 396 759,84	—	Метод спутниковых геодезических измерений (определений)	$\sqrt{(0,08^2 + 0,06^2)} = 0,10$
н3120	—	—	—	504 386,83	1 396 765,90	—		
н3130	—	—	—	504 379,42	1 396 760,47	—		
н3140	—	—	—	504 383,65	1 396 754,49	—		
н3110	—	—	—	504 391,16	1 396 759,84	—		

2. Сведения о характеристиках объекта недвижимости с кадастровым номером 34:03:110001:780 :

№ п/п	Наименование характеристики	Значение характеристики
1	2	3
1.	Вид объекта недвижимости	Здание

1	2	3
2.	Ранее присвоенный государственный учетный номер (инвентарный) здания, сооружения, объекта незавершенного строительства	—
3.	Кадастровый номер земельного участка (земельных участков), в границах которого (которых) расположены здание, сооружение, объект незавершенного строительства	34:03:110001:99
4.	Уникальный учетный номер кадастрового квартала, в границах которого расположены здание, сооружение, объект незавершенного строительства	34:03:110001
5.	Адрес здания, сооружения, объекта незавершенного строительства	—
5.1.	Сведения о местоположении здания, сооружения, объекта незавершенного строительства (при отсутствии адреса) в структурированном в соответствии с федеральной информационной адресной системой виде	Российская Федерация, Волгоградская область, Городищенский р-н, Кузьмичи п, Полевая ул, д 260
5.2.	Дополнительные сведения о местоположении	—
6.	Иные сведения	—

3. Пояснения к сведениям об объекте недвижимости с кадастровым номером 34:03:110001:780 :

1.	—
----	---

1. Сведения о характерных точках контура объекта недвижимости с кадастровым номером 34:03:110001:782 :

Система координат МСК-34, зона 1 Зона № 1

Обозначение характерных точек границ	Содержатся в Едином государственном реестре недвижимости			Определены в ходе выполнения комплексных кадастровых работ			Метод определения координат	Формулы, примененные для расчета средней квадратической погрешности определения координат характерных точек (Mt), м, с подставленными в такие формулы значениями и итоговые (вычисленные) значения Mt, м
	координаты, м		Радиус, м	координаты, м		Радиус, м		
	X	Y	R	X	Y	R		
1	2	3	4	5	6	7	8	9
н3050	—	—	—	504 047,32	1 396 415,58	—	Метод спутниковых геодезических измерений (определений)	$\sqrt{(0,08^2 + 0,06^2)} = 0,10$
н3060	—	—	—	504 045,16	1 396 425,11	—		
н3070	—	—	—	504 034,40	1 396 422,75	—		

1	2	3	4	5	6	7	8	9
н3080	—	—	—	504 034,92	1 396 420,36	—	Метод спутниковых геодезических измерений (определений)	$\sqrt{(0,08^2 + 0,06^2)} = 0,10$
н3090	—	—	504 036,17	1 396 420,68	—			
н3100	—	—	—	504 037,89	1 396 413,34	—		
н3050	—	—	—	504 047,32	1 396 415,58	—		

2. Сведения о характеристиках объекта недвижимости с кадастровым номером 34:03:110001:782 :

№ п/п	Наименование характеристики	Значение характеристики
1	2	3
1.	Вид объекта недвижимости	Здание
2.	Ранее присвоенный государственный учетный номер (инвентарный) здания, сооружения, объекта незавершенного строительства	—
3.	Кадастровый номер земельного участка (земельных участков), в границах которого (которых) расположены здание, сооружение, объект незавершенного строительства	34:03:110001:123
4.	Уникальный учетный номер кадастрового квартала, в границах которого расположены здание, сооружение, объект незавершенного строительства	34:03:110001
5.	Адрес здания, сооружения, объекта незавершенного строительства	—
5.1.	Сведения о местоположении здания, сооружения, объекта незавершенного строительства (при отсутствии адреса) в структурированном в соответствии с федеральной информационной адресной системой виде	Российская Федерация, Волгоградская область, Городищенский р-н, Кузьмичи п, Урожайная ул, д 16
5.2.	Дополнительные сведения о местоположении	—
6.	Иные сведения	—

3. Пояснения к сведениям об объекте недвижимости с кадастровым номером 34:03:110001:782 :

1.	—
----	---

1. Сведения о характерных точках контура объекта недвижимости с кадастровым номером 34:03:110001:783 :

Система координат		МСК-34, зона 1					Зона № 1	
Обозначение характерных точек границ	Содержатся в Едином государственном реестре недвижимости			Определены в ходе выполнения комплексных кадастровых работ			Метод определения координат	Формулы, примененные для расчета средней квадратической погрешности определения координат характерных точек (Mt), м, с подставленными в такие формулы значениями и итоговые (вычисленные) значения Mt, м
	координаты, м		Радиус, м	координаты, м		Радиус, м		
	X	Y	R	X	Y	R		
1	2	3	4	5	6	7	8	9
н301О	—	—	—	504 226,17	1 396 256,75	—	Метод спутниковых геодезических измерений (определений)	$\sqrt{(0,08^2 + 0,06^2)} = 0,10$
н302О	—	—	—	504 221,17	1 396 265,09	—		
н303О	—	—	—	504 210,38	1 396 258,73	—		
н304О	—	—	—	504 215,34	1 396 250,44	—		
н301О	—	—	—	504 226,17	1 396 256,75	—		

2. Сведения о характеристиках объекта недвижимости с кадастровым номером 34:03:110001:783 :

№ п/п	Наименование характеристики	Значение характеристики
1	2	3
1.	Вид объекта недвижимости	Здание
2.	Ранее присвоенный государственный учетный номер (инвентарный) здания, сооружения, объекта незавершенного строительства	—
3.	Кадастровый номер земельного участка (земельных участков), в границах которого (которых) расположены здание, сооружение, объект незавершенного строительства	34:03:110001:268
4.	Уникальный учетный номер кадастрового квартала, в границах которого расположены здание, сооружение, объект незавершенного строительства	34:03:110001

1	2	3
5.	Адрес здания, сооружения, объекта незавершенного строительства	—
5.1.	Сведения о местоположении здания, сооружения, объекта незавершенного строительства (при отсутствии адреса) в структурированном в соответствии с федеральной информационной адресной системой виде	Российская Федерация, Волгоградская область, Городищенский р-н, Кузьмичи п, Октябрьская ул, д 7
5.2.	Дополнительные сведения о местоположении	—
6.	Иные сведения	—

3. Пояснения к сведениям об объекте недвижимости с кадастровым номером 34:03:110001:783 :

1.	—
----	---

1. Сведения о характерных точках контура объекта недвижимости с кадастровым номером 34:03:110001:786 :

Система координат	<u>МСК-34, зона 1</u>	Зона №	<u>1</u>
-------------------	-----------------------	--------	----------

Обозначение характерных точек границ	Содержатся в Едином государственном реестре недвижимости			Определены в ходе выполнения комплексных кадастровых работ			Метод определения координат	Формулы, примененные для расчета средней квадратической погрешности определения координат характерных точек (Mt), м, с подставленными в такие формулы значениями и итоговые (вычисленные) значения Mt, м
	координаты, м		Радиус, м	координаты, м		Радиус, м		
	X	Y	R	X	Y	R		
1	2	3	4	5	6	7	8	9
н2970	—	—	—	504 188,25	1 396 874,08	—	Метод спутниковых геодезических измерений (определений)	$\sqrt{(0,08^2 + 0,06^2)} = 0,10$
н2980	—	—	—	504 182,50	1 396 882,10	—		
н2990	—	—	—	504 174,92	1 396 876,50	—		
н3000	—	—	—	504 180,73	1 396 868,67	—		
н2970	—	—	—	504 188,25	1 396 874,08	—		

2. Сведения о характеристиках объекта недвижимости с кадастровым номером 34:03:110001:786 :

№ п/п	Наименование характеристики	Значение характеристики
1	2	3
1.	Вид объекта недвижимости	Здание

1	2	3
2.	Ранее присвоенный государственный учетный номер (инвентарный) здания, сооружения, объекта незавершенного строительства	—
3.	Кадастровый номер земельного участка (земельных участков), в границах которого (которых) расположены здание, сооружение, объект незавершенного строительства	34:03:110001:5
4.	Уникальный учетный номер кадастрового квартала, в границах которого расположены здание, сооружение, объект незавершенного строительства	34:03:110001
5.	Адрес здания, сооружения, объекта незавершенного строительства	—
5.1.	Сведения о местоположении здания, сооружения, объекта незавершенного строительства (при отсутствии адреса) в структурированном в соответствии с федеральной информационной адресной системой виде	Российская Федерация, Волгоградская область, Городищенский р-н, Кузьмичи п, Полевая ул, д 12
5.2.	Дополнительные сведения о местоположении	—
6.	Иные сведения	—

3. Пояснения к сведениям об объекте недвижимости с кадастровым номером 34:03:110001:786 :

1.	—
----	---

1. Сведения о характерных точках контура объекта недвижимости с кадастровым номером 34:03:110001:787 :

Система координат		МСК-34, зона 1					Зона № <u>1</u>	
Обозначение характерных точек границ	Содержатся в Едином государственном реестре недвижимости			Определены в ходе выполнения комплексных кадастровых работ			Метод определения координат	Формулы, примененные для расчета средней квадратической погрешности определения координат характерных точек (Mt), м, с подставленными в такие формулы значениями и итоговые (вычисленные) значения Mt, м
	координаты, м		Радиус, м	координаты, м		Радиус, м		
	X	Y	R	X	Y	R		
1	2	3	4	5	6	7	8	9
н2890	—	—	—	504 001,41	1 396 463,79	—	Метод спутниковых геодезических измерений (определений)	$\sqrt{(0,08^2 + 0,06^2)} = 0,10$
н2900	—	—	—	503 998,24	1 396 477,52	—		
н2910	—	—	—	503 986,67	1 396 474,82	—		

1	2	3	4	5	6	7	8	9
н2920	—	—	—	503 988,14	1 396 468,47	—	Метод спутниковых геодезических измерений (определений)	$\sqrt{(0,08^2 + 0,06^2)} = 0,10$
н2930	—	—	—	503 985,33	1 396 467,79	—		
н2940	—	—	—	503 986,10	1 396 464,41	—		
н2950	—	—	—	503 988,91	1 396 465,01	—		
н2960	—	—	—	503 989,84	1 396 461,07	—		
н2890	—	—	—	504 001,41	1 396 463,79	—		

2. Сведения о характеристиках объекта недвижимости с кадастровым номером 34:03:110001:787 :

№ п/п	Наименование характеристики	Значение характеристики
1	2	3
1.	Вид объекта недвижимости	Здание
2.	Ранее присвоенный государственный учетный номер (инвентарный) здания, сооружения, объекта незавершенного строительства	—
3.	Кадастровый номер земельного участка (земельных участков), в границах которого (которых) расположены здание, сооружение, объект незавершенного строительства	34:03:110001:115
4.	Уникальный учетный номер кадастрового квартала, в границах которого расположены здание, сооружение, объект незавершенного строительства	34:03:110001
5.	Адрес здания, сооружения, объекта незавершенного строительства	—
5.1.	Сведения о местоположении здания, сооружения, объекта незавершенного строительства (при отсутствии адреса) в структурированном в соответствии с федеральной информационной адресной системой виде	Российская Федерация, Волгоградская область, Городищенский р-н, Кузьмичи п, Урожайная ул, д 7
5.2.	Дополнительные сведения о местоположении	—
6.	Иные сведения	—

3. Пояснения к сведениям об объекте недвижимости с кадастровым номером 34:03:110001:787 :

1.	—
----	---

1. Сведения о характерных точках контура объекта недвижимости с кадастровым номером 34:03:110001:789 :

Система координат		МСК-34, зона 1					Зона № 1	
Обозначение характерных точек границ	Содержатся в Едином государственном реестре недвижимости			Определены в ходе выполнения комплексных кадастровых работ			Метод определения координат	Формулы, примененные для расчета средней квадратической погрешности определения координат характерных точек (Mt), м, с подставленными в такие формулы значениями и итоговые (вычисленные) значения Mt, м
	координаты, м		Радиус, м	координаты, м		Радиус, м		
	X	Y	R	X	Y	R		
1	2	3	4	5	6	7	8	9
н2850	—	—	—	504 791,48	1 396 443,89	—	Метод спутниковых геодезических измерений (определений)	$\sqrt{(0,08^2 + 0,06^2)} = 0,10$
н2860	—	—	—	504 798,30	1 396 455,28	—		
н2870	—	—	—	504 791,65	1 396 459,26	—		
н2880	—	—	—	504 784,79	1 396 448,10	—		
н2850	—	—	—	504 791,48	1 396 443,89	—		
н2850	—	—	—	504 791,48	1 396 443,89	—		

2. Сведения о характеристиках объекта недвижимости с кадастровым номером 34:03:110001:789 :

№ п/п	Наименование характеристики	Значение характеристики
1	2	3
1.	Вид объекта недвижимости	Здание
2.	Ранее присвоенный государственный учетный номер (инвентарный) здания, сооружения, объекта незавершенного строительства	—
3.	Кадастровый номер земельного участка (земельных участков), в границах которого (которых) расположены здание, сооружение, объект незавершенного строительства	34:03:110001:7
4.	Уникальный учетный номер кадастрового квартала, в границах которого расположены здание, сооружение, объект незавершенного строительства	34:03:110001

1	2	3
5.	Адрес здания, сооружения, объекта незавершенного строительства	—
5.1.	Сведения о местоположении здания, сооружения, объекта незавершенного строительства (при отсутствии адреса) в структурированном в соответствии с федеральной информационной адресной системой виде	Российская Федерация, Волгоградская область, Городищенский р-н, Кузьмичи п, Молодежная ул, д 22
5.2.	Дополнительные сведения о местоположении	—
6.	Иные сведения	—

3. Пояснения к сведениям об объекте недвижимости с кадастровым номером 34:03:110001:789 :

1. —

1. Сведения о характерных точках контура объекта недвижимости с кадастровым номером 34:03:110001:790 :

Система координат		МСК-34, зона 1					Зона № 1	
Обозначение характерных точек границ	Содержатся в Едином государственном реестре недвижимости			Определены в ходе выполнения комплексных кадастровых работ			Метод определения координат	Формулы, примененные для расчета средней квадратической погрешности определения координат характерных точек (Mt), м, с подставленными в такие формулы значениями и итоговые (вычисленные) значения Mt, м
	координаты, м		Радиус, м	координаты, м		Радиус, м		
	X	Y	R	X	Y	R		
1	2	3	4	5	6	7	8	9
н2810	—	—	—	504 392,74	1 396 844,42	—	Метод спутниковых геодезических измерений (определений)	$\sqrt{(0,08^2 + 0,06^2)} = 0,10$
н2820	—	—	—	504 388,20	1 396 850,54	—		
н2830	—	—	—	504 378,28	1 396 843,25	—		
н2840	—	—	—	504 382,78	1 396 836,94	—		
н2810	—	—	—	504 392,74	1 396 844,42	—		

2. Сведения о характеристиках объекта недвижимости с кадастровым номером 34:03:110001:790 :

№ п/п	Наименование характеристики	Значение характеристики
1	2	3
1.	Вид объекта недвижимости	Здание

1	2	3
2.	Ранее присвоенный государственный учетный номер (инвентарный) здания, сооружения, объекта незавершенного строительства	—
3.	Кадастровый номер земельного участка (земельных участков), в границах которого (которых) расположены здание, сооружение, объект незавершенного строительства	34:03:110001:221
4.	Уникальный учетный номер кадастрового квартала, в границах которого расположены здание, сооружение, объект незавершенного строительства	34:03:110001
5.	Адрес здания, сооружения, объекта незавершенного строительства	Волгоградская область, р-н. Городищенский, п. Кузьмичи, ул. Полевая, д. 255
5.1.	Сведения о местоположении здания, сооружения, объекта незавершенного строительства (при отсутствии адреса) в структурированном в соответствии с федеральной информационной адресной системой виде	—
5.2.	Дополнительные сведения о местоположении	—
6.	Иные сведения	—

3. Пояснения к сведениям об объекте недвижимости с кадастровым номером 34:03:110001:790 :

1.	—
----	---

1. Сведения о характерных точках контура объекта недвижимости с кадастровым номером 34:03:110001:791 :

Система координат МСК-34, зона 1 Зона № 1

Обозначение характерных точек границ	Содержатся в Едином государственном реестре недвижимости			Определены в ходе выполнения комплексных кадастровых работ			Метод определения координат	Формулы, примененные для расчета средней квадратической погрешности определения координат характерных точек (Mt), м, с подставленными в такие формулы значениями и итоговые (вычисленные) значения Mt, м
	координаты, м		Радиус, м	координаты, м		Радиус, м		
	X	Y	R	X	Y	R		
1	2	3	4	5	6	7	8	9
н2730	—	—	—	504 266,17	1 396 807,65	—	Метод спутниковых геодезических измерений (определений)	$\sqrt{(0,08^2 + 0,06^2)} = 0,10$
н2740	—	—	—	504 266,60	1 396 810,69	—		
н2750	—	—	—	504 265,87	1 396 810,71	—		

1	2	3	4	5	6	7	8	9
н2760	—	—	—	504 266,90	1 396 818,27	—	Метод спутниковых геодезических измерений (определений)	$\sqrt{(0,08^2 + 0,06^2)} = 0,10$
н2770	—	—	—	504 254,14	1 396 820,21	—		
н2780	—	—	—	504 252,84	1 396 812,32	—		
н2790	—	—	—	504 259,93	1 396 811,29	—		
н2800	—	—	—	504 259,53	1 396 808,61	—		
н2730	—	—	—	504 266,17	1 396 807,65	—		

2. Сведения о характеристиках объекта недвижимости с кадастровым номером 34:03:110001:791 :

№ п/п	Наименование характеристики	Значение характеристики
1	2	3
1.	Вид объекта недвижимости	Здание
2.	Ранее присвоенный государственный учетный номер (инвентарный) здания, сооружения, объекта незавершенного строительства	—
3.	Кадастровый номер земельного участка (земельных участков), в границах которого (которых) расположены здание, сооружение, объект незавершенного строительства	34:03:110001:154
4.	Уникальный учетный номер кадастрового квартала, в границах которого расположены здание, сооружение, объект незавершенного строительства	34:03:110001
5.	Адрес здания, сооружения, объекта незавершенного строительства	—
5.1.	Сведения о местоположении здания, сооружения, объекта незавершенного строительства (при отсутствии адреса) в структурированном в соответствии с федеральной информационной адресной системой виде	Российская Федерация, Волгоградская область, Городищенский р-н, Кузьмичи п, Спартакoвская ул, д 275
5.2.	Дополнительные сведения о местоположении	—
6.	Иные сведения	—

3. Пояснения к сведениям об объекте недвижимости с кадастровым номером 34:03:110001:791 :

1.	—
----	---

1. Сведения о характерных точках контура объекта недвижимости с кадастровым номером 34:03:110001:792 :

Система координат		МСК-34, зона 1					Зона № 1	
Обозначение характерных точек границ	Содержатся в Едином государственном реестре недвижимости			Определены в ходе выполнения комплексных кадастровых работ			Метод определения координат	Формулы, примененные для расчета средней квадратической погрешности определения координат характерных точек (Mt), м, с подставленными в такие формулы значениями и итоговые (вычисленные) значения Mt, м
	координаты, м		Радиус, м	координаты, м		Радиус, м		
	X	Y	R	X	Y	R		
1	2	3	4	5	6	7	8	9
н2670	—	—	—	504 605,15	1 396 248,89	—	Метод спутниковых геодезических измерений (определений)	$\sqrt{(0,08^2 + 0,06^2)} = 0,10$
н2680	—	—	—	504 609,15	1 396 256,00	—		
н2690	—	—	—	504 594,63	1 396 264,29	—		
н2700	—	—	—	504 588,18	1 396 252,78	—		
н2710	—	—	—	504 598,60	1 396 246,54	—		
н2720	—	—	—	504 601,18	1 396 251,02	—		
н2670	—	—	—	504 605,15	1 396 248,89	—		

2. Сведения о характеристиках объекта недвижимости с кадастровым номером 34:03:110001:792 :

№ п/п	Наименование характеристики	Значение характеристики
1	2	3
1.	Вид объекта недвижимости	Здание
2.	Ранее присвоенный государственный учетный номер (инвентарный) здания, сооружения, объекта незавершенного строительства	—
3.	Кадастровый номер земельного участка (земельных участков), в границах которого (которых) расположены здание, сооружение, объект незавершенного строительства	34:03:110001:41

1	2	3
4.	Уникальный учетный номер кадастрового квартала, в границах которого расположены здание, сооружение, объект незавершенного строительства	34:03:110001
5.	Адрес здания, сооружения, объекта незавершенного строительства	—
5.1.	Сведения о местоположении здания, сооружения, объекта незавершенного строительства (при отсутствии адреса) в структурированном в соответствии с федеральной информационной адресной системой виде	Российская Федерация, Волгоградская область, Городищенский р-н, Кузьмичи п, Мира ул, д 83
5.2.	Дополнительные сведения о местоположении	—
6.	Иные сведения	—

3. Пояснения к сведениям об объекте недвижимости с кадастровым номером 34:03:110001:792 :

1. —

1. Сведения о характерных точках контура объекта недвижимости с кадастровым номером 34:03:110001:794 :

Система координат МСК-34, зона 1 Зона № 1

Обозначение характерных точек границ	Содержатся в Едином государственном реестре недвижимости			Определены в ходе выполнения комплексных кадастровых работ			Метод определения координат	Формулы, примененные для расчета средней квадратической погрешности определения координат характерных точек (Mt), м, с подставленными в такие формулы значениями и итоговые (вычисленные) значения Mt, м
	координаты, м		Радиус, м	координаты, м		Радиус, м		
	X	Y	R	X	Y	R		
1	2	3	4	5	6	7	8	9
н263О	—	—	—	504 401,18	1 396 730,78	—	Метод спутниковых геодезических измерений (определений)	$\sqrt{(0,08^2 + 0,06^2)} = 0,10$
н264О	—	—	—	504 408,98	1 396 735,98	—		
н265О	—	—	—	504 401,82	1 396 746,35	—		
н266О	—	—	—	504 394,17	1 396 741,15	—		
н263О	—	—	—	504 401,18	1 396 730,78	—		

2. Сведения о характеристиках объекта недвижимости с кадастровым номером 34:03:110001:794 :

№ п/п	Наименование характеристики	Значение характеристики
1	2	3
1.	Вид объекта недвижимости	Здание
2.	Ранее присвоенный государственный учетный номер (инвентарный) здания, сооружения, объекта незавершенного строительства	—
3.	Кадастровый номер земельного участка (земельных участков), в границах которого (которых) расположены здание, сооружение, объект незавершенного строительства	34:03:110001:226
4.	Уникальный учетный номер кадастрового квартала, в границах которого расположены здание, сооружение, объект незавершенного строительства	34:03:110001
5.	Адрес здания, сооружения, объекта незавершенного строительства	—
5.1.	Сведения о местоположении здания, сооружения, объекта незавершенного строительства (при отсутствии адреса) в структурированном в соответствии с федеральной информационной адресной системой виде	Российская Федерация, Волгоградская область, Городищенский р-н, Кузьмичи п, Полевая ул, д 250
5.2.	Дополнительные сведения о местоположении	—
6.	Иные сведения	—

3. Пояснения к сведениям об объекте недвижимости с кадастровым номером 34:03:110001:794 :

1.	—
----	---

1. Сведения о характерных точках контура объекта недвижимости с кадастровым номером 34:03:110001:796 :

Система координат		<u>МСК-34, зона 1</u>					Зона № <u>1</u>	
Обозначение характерных точек границ	Содержатся в Едином государственном реестре недвижимости			Определены в ходе выполнения комплексных кадастровых работ			Метод определения координат	Формулы, примененные для расчета средней квадратической погрешности определения координат характерных точек (Mt), м, с подставленными в такие формулы значениями и итоговые (вычисленные) значения Mt, м
	координаты, м		Радиус, м	координаты, м		Радиус, м		
	X	Y	R	X	Y	R		
1	2	3	4	5	6	7	8	9
н2590	—	—	—	504 088,05	1 396 376,37	—	Метод спутниковых геодезических измерений (определений)	$\sqrt{(0,08^2 + 0,06^2)} = 0,10$

1	2	3	4	5	6	7	8	9
н2600	—	—	—	504 086,21	1 396 384,15	—	Метод спутниковых геодезических измерений (определений)	$\sqrt{(0,08^2 + 0,06^2)} = 0,10$
н2610	—	—	504 075,63	1 396 381,69	—			
н2620	—	—	504 077,18	1 396 373,82	—			
н2590	—	—	504 088,05	1 396 376,37	—			

2. Сведения о характеристиках объекта недвижимости с кадастровым номером 34:03:110001:796 :

№ п/п	Наименование характеристики	Значение характеристики
1	2	3
1.	Вид объекта недвижимости	Здание
2.	Ранее присвоенный государственный учетный номер (инвентарный) здания, сооружения, объекта незавершенного строительства	—
3.	Кадастровый номер земельного участка (земельных участков), в границах которого (которых) расположены здание, сооружение, объект незавершенного строительства	34:03:110001:383
4.	Уникальный учетный номер кадастрового квартала, в границах которого расположены здание, сооружение, объект незавершенного строительства	34:03:110001
5.	Адрес здания, сооружения, объекта незавершенного строительства	—
5.1.	Сведения о местоположении здания, сооружения, объекта незавершенного строительства (при отсутствии адреса) в структурированном в соответствии с федеральной информационной адресной системой виде	Российская Федерация, Волгоградская область, Городищенский р-н, Кузьмичи п, Майская ул, д 9
5.2.	Дополнительные сведения о местоположении	—
6.	Иные сведения	—

3. Пояснения к сведениям об объекте недвижимости с кадастровым номером 34:03:110001:796 :

1.	—
----	---

1. Сведения о характерных точках контура объекта недвижимости с кадастровым номером 34:03:110001:797 :

Система координат		МСК-34, зона 1					Зона № 1	
Обозначение характерных точек границ	Содержатся в Едином государственном реестре недвижимости			Определены в ходе выполнения комплексных кадастровых работ			Метод определения координат	Формулы, примененные для расчета средней квадратической погрешности определения координат характерных точек (Mt), м, с подставленными в такие формулы значениями и итоговые (вычисленные) значения Mt, м
	координаты, м		Радиус, м	координаты, м		Радиус, м		
	X	Y	R	X	Y	R		
1	2	3	4	5	6	7	8	9
н253О	—	—	—	504 580,77	1 396 290,96	—	Метод спутниковых геодезических измерений (определений)	$\sqrt{(0,08^2 + 0,06^2)} = 0,10$
н254О	—	—	—	504 584,81	1 396 299,38	—		
н255О	—	—	—	504 576,23	1 396 303,39	—		
н256О	—	—	—	504 573,94	1 396 298,43	—		
н257О	—	—	—	504 574,72	1 396 298,11	—		
н258О	—	—	—	504 573,19	1 396 294,82	—		
н253О	—	—	—	504 580,77	1 396 290,96	—		

2. Сведения о характеристиках объекта недвижимости с кадастровым номером 34:03:110001:797 :

№ п/п	Наименование характеристики	Значение характеристики
1	2	3
1.	Вид объекта недвижимости	Здание
2.	Ранее присвоенный государственный учетный номер (инвентарный) здания, сооружения, объекта незавершенного строительства	—
3.	Кадастровый номер земельного участка (земельных участков), в границах которого (которых) расположены здание, сооружение, объект незавершенного строительства	34:03:110001:327

1	2	3
4.	Уникальный учетный номер кадастрового квартала, в границах которого расположены здание, сооружение, объект незавершенного строительства	34:03:110001
5.	Адрес здания, сооружения, объекта незавершенного строительства	—
5.1.	Сведения о местоположении здания, сооружения, объекта незавершенного строительства (при отсутствии адреса) в структурированном в соответствии с федеральной информационной адресной системой виде	Российская Федерация, Волгоградская область, Городищенский р-н, Кузьмичи п, Мира ул, д 92
5.2.	Дополнительные сведения о местоположении	—
6.	Иные сведения	—

3. Пояснения к сведениям об объекте недвижимости с кадастровым номером 34:03:110001:797 :

1. —

1. Сведения о характерных точках контура объекта недвижимости с кадастровым номером 34:03:110001:798 :

Система координат МСК-34, зона 1 Зона № 1

Обозначение характерных точек границ	Содержатся в Едином государственном реестре недвижимости			Определены в ходе выполнения комплексных кадастровых работ			Метод определения координат	Формулы, примененные для расчета средней квадратической погрешности определения координат характерных точек (Mt), м, с подставленными в такие формулы значениями и итоговые (вычисленные) значения Mt, м
	координаты, м		Радиус, м	координаты, м		Радиус, м		
	X	Y	R	X	Y	R		
1	2	3	4	5	6	7	8	9
н2490	—	—	—	504 518,98	1 395 907,69	—	Метод спутниковых геодезических измерений (определений)	$\sqrt{(0,08^2 + 0,06^2)} = 0,10$
н2500	—	—	—	504 512,51	1 395 919,42	—		
н2510	—	—	—	504 506,13	1 395 915,77	—		
н2520	—	—	—	504 513,13	1 395 904,26	—		
н2490	—	—	—	504 518,98	1 395 907,69	—		

2. Сведения о характеристиках объекта недвижимости с кадастровым номером 34:03:110001:798 :

№ п/п	Наименование характеристики	Значение характеристики
1	2	3
1.	Вид объекта недвижимости	Здание
2.	Ранее присвоенный государственный учетный номер (инвентарный) здания, сооружения, объекта незавершенного строительства	—
3.	Кадастровый номер земельного участка (земельных участков), в границах которого (которых) расположены здание, сооружение, объект незавершенного строительства	34:03:110001:635
4.	Уникальный учетный номер кадастрового квартала, в границах которого расположены здание, сооружение, объект незавершенного строительства	34:03:110001
5.	Адрес здания, сооружения, объекта незавершенного строительства	Волгоградская область, р-н. Городищенский, п. Кузьмичи, ул. Мелиораторов, д. 174
5.1.	Сведения о местоположении здания, сооружения, объекта незавершенного строительства (при отсутствии адреса) в структурированном в соответствии с федеральной информационной адресной системой виде	—
5.2.	Дополнительные сведения о местоположении	—
6.	Иные сведения	—

3. Пояснения к сведениям об объекте недвижимости с кадастровым номером 34:03:110001:798 :

1.	—
----	---

1. Сведения о характерных точках контура объекта недвижимости с кадастровым номером 34:03:110001:800 :

Система координат		МСК-34, зона 1					Зона № 1	
Обозначение характерных точек границ	Содержатся в Едином государственном реестре недвижимости			Определены в ходе выполнения комплексных кадастровых работ			Метод определения координат	Формулы, примененные для расчета средней квадратической погрешности определения координат характерных точек (Mt), м, с подставленными в такие формулы значениями и итоговые (вычисленные) значения Mt, м
	координаты, м		Радиус, м	координаты, м		Радиус, м		
	X	Y	R	X	Y	R		
1	2	3	4	5	6	7	8	9
n245O	—	—	—	504 907,79	1 396 372,33	—	Метод спутниковых геодезических измерений (определений)	$\sqrt{(0,08^2 + 0,06^2)} = 0,10$

1	2	3	4	5	6	7	8	9
н2460	—	—	—	504 914,67	1 396 383,14	—	Метод спутниковых геодезических измерений (определений)	$\sqrt{(0,08^2 + 0,06^2)} = 0,10$
н2470	—	—	504 908,26	1 396 387,22	—			
н2480	—	—	504 901,41	1 396 376,30	—			
н2450	—	—	504 907,79	1 396 372,33	—			

2. Сведения о характеристиках объекта недвижимости с кадастровым номером 34:03:110001:800 :

№ п/п	Наименование характеристики	Значение характеристики
1	2	3
1.	Вид объекта недвижимости	Здание
2.	Ранее присвоенный государственный учетный номер (инвентарный) здания, сооружения, объекта незавершенного строительства	—
3.	Кадастровый номер земельного участка (земельных участков), в границах которого (которых) расположены здание, сооружение, объект незавершенного строительства	34:03:110001:288
4.	Уникальный учетный номер кадастрового квартала, в границах которого расположены здание, сооружение, объект незавершенного строительства	34:03:110001
5.	Адрес здания, сооружения, объекта незавершенного строительства	—
5.1.	Сведения о местоположении здания, сооружения, объекта незавершенного строительства (при отсутствии адреса) в структурированном в соответствии с федеральной информационной адресной системой виде	Российская Федерация, Волгоградская область, Городищенский р-н, Кузьмичи п, Молодежная ул, д 34
5.2.	Дополнительные сведения о местоположении	—
6.	Иные сведения	—

3. Пояснения к сведениям об объекте недвижимости с кадастровым номером 34:03:110001:800 :

1.	—
----	---

1. Сведения о характерных точках контура объекта недвижимости с кадастровым номером 34:03:110001:802 :

Система координат		МСК-34, зона 1					Зона № <u>1</u>	
Обозначение характерных точек границ	Содержатся в Едином государственном реестре недвижимости			Определены в ходе выполнения комплексных кадастровых работ			Метод определения координат	Формулы, примененные для расчета средней квадратической погрешности определения координат характерных точек (Mt), м, с подставленными в такие формулы значениями и итоговые (вычисленные) значения Mt, м
	координаты, м		Радиус, м	координаты, м		Радиус, м		
	X	Y	R	X	Y	R		
1	2	3	4	5	6	7	8	9
н239О	—	—	—	504 038,28	1 396 469,35	—	Метод спутниковых геодезических измерений (определений)	$\sqrt{(0,08^2 + 0,06^2)} = 0,10$
н240О	—	—	—	504 035,98	1 396 479,16	—		
н241О	—	—	—	504 030,68	1 396 477,97	—		
н242О	—	—	—	504 031,16	1 396 475,61	—		
н243О	—	—	—	504 024,13	1 396 473,83	—		
н244О	—	—	—	504 025,75	1 396 466,57	—		
н239О	—	—	—	504 038,28	1 396 469,35	—		

2. Сведения о характеристиках объекта недвижимости с кадастровым номером 34:03:110001:802 :

№ п/п	Наименование характеристики	Значение характеристики
1	2	3
1.	Вид объекта недвижимости	Здание
2.	Ранее присвоенный государственный учетный номер (инвентарный) здания, сооружения, объекта незавершенного строительства	—
3.	Кадастровый номер земельного участка (земельных участков), в границах которого (которых) расположены здание, сооружение, объект незавершенного строительства	34:03:110001:127

1	2	3
4.	Уникальный учетный номер кадастрового квартала, в границах которого расположены здание, сооружение, объект незавершенного строительства	34:03:110001
5.	Адрес здания, сооружения, объекта незавершенного строительства	—
5.1.	Сведения о местоположении здания, сооружения, объекта незавершенного строительства (при отсутствии адреса) в структурированном в соответствии с федеральной информационной адресной системой виде	Российская Федерация, Волгоградская область, Городищенский р-н, Кузьмичи п, Урожайная ул, д 10
5.2.	Дополнительные сведения о местоположении	—
6.	Иные сведения	—

3. Пояснения к сведениям об объекте недвижимости с кадастровым номером 34:03:110001:802 :

1. —

1. Сведения о характерных точках контура объекта недвижимости с кадастровым номером 34:03:110001:803 :

Система координат МСК-34, зона 1 Зона № 1

Обозначение характерных точек границ	Содержатся в Едином государственном реестре недвижимости			Определены в ходе выполнения комплексных кадастровых работ			Метод определения координат	Формулы, примененные для расчета средней квадратической погрешности определения координат характерных точек (Mt), м, с подставленными в такие формулы значениями и итоговые (вычисленные) значения Mt, м
	координаты, м		Радиус, м	координаты, м		Радиус, м		
	X	Y	R	X	Y	R		
1	2	3	4	5	6	7	8	9
н2350	—	—	—	504 770,04	1 396 257,52	—	Метод спутниковых геодезических измерений (определений)	$\sqrt{(0,08^2 + 0,06^2)} = 0,10$
н2360	—	—	—	504 772,44	1 396 264,72	—		
н2370	—	—	—	504 767,36	1 396 266,51	—		
н2380	—	—	—	504 764,91	1 396 258,97	—		
н2350	—	—	—	504 770,04	1 396 257,52	—		

2. Сведения о характеристиках объекта недвижимости с кадастровым номером 34:03:110001:803 :

№ п/п	Наименование характеристики	Значение характеристики
1	2	3
1.	Вид объекта недвижимости	Здание
2.	Ранее присвоенный государственный учетный номер (инвентарный) здания, сооружения, объекта незавершенного строительства	—
3.	Кадастровый номер земельного участка (земельных участков), в границах которого (которых) расположены здание, сооружение, объект незавершенного строительства	34:03:110001:361
4.	Уникальный учетный номер кадастрового квартала, в границах которого расположены здание, сооружение, объект незавершенного строительства	34:03:110001
5.	Адрес здания, сооружения, объекта незавершенного строительства	—
5.1.	Сведения о местоположении здания, сооружения, объекта незавершенного строительства (при отсутствии адреса) в структурированном в соответствии с федеральной информационной адресной системой виде	Российская Федерация, Волгоградская область, Городищенский р-н, Кузьмичи п, Мира ул, д 102
5.2.	Дополнительные сведения о местоположении	—
6.	Иные сведения	—

3. Пояснения к сведениям об объекте недвижимости с кадастровым номером 34:03:110001:803 :

1.	—
----	---

1. Сведения о характерных точках контура объекта недвижимости с кадастровым номером 34:03:110001:804 :

Система координат		<u>МСК-34, зона 1</u>					Зона № <u>1</u>	
Обозначение характерных точек границ	Содержатся в Едином государственном реестре недвижимости			Определены в ходе выполнения комплексных кадастровых работ			Метод определения координат	Формулы, примененные для расчета средней квадратической погрешности определения координат характерных точек (Mt), м, с подставленными в такие формулы значениями и итоговые (вычисленные) значения Mt, м
	координаты, м		Радиус, м	координаты, м		Радиус, м		
	X	Y	R	X	Y	R		
1	2	3	4	5	6	7	8	9
n227O	—	—	—	504 955,06	1 395 763,37	—	Метод спутниковых геодезических измерений (определений)	$\sqrt{(0,08^2 + 0,06^2)} = 0,10$

1	2	3	4	5	6	7	8	9
н2280	—	—	—	504 949,70	1 395 773,21	—	Метод спутниковых геодезических измерений (определений)	$\sqrt{(0,08^2 + 0,06^2)} = 0,10$
н2290	—	—	—	504 942,52	1 395 769,71	—		
н2300	—	—	—	504 943,45	1 395 768,20	—		
н2310	—	—	—	504 940,35	1 395 766,43	—		
н2320	—	—	—	504 943,81	1 395 760,49	—		
н2330	—	—	—	504 946,86	1 395 762,22	—		
н2340	—	—	—	504 948,28	1 395 759,65	—		
н2270	—	—	—	504 955,06	1 395 763,37	—		

2. Сведения о характеристиках объекта недвижимости с кадастровым номером 34:03:110001:804 :

№ п/п	Наименование характеристики	Значение характеристики
1	2	3
1.	Вид объекта недвижимости	Здание
2.	Ранее присвоенный государственный учетный номер (инвентарный) здания, сооружения, объекта незавершенного строительства	—
3.	Кадастровый номер земельного участка (земельных участков), в границах которого (которых) расположены здание, сооружение, объект незавершенного строительства	34:03:110001:356
4.	Уникальный учетный номер кадастрового квартала, в границах которого расположены здание, сооружение, объект незавершенного строительства	34:03:110001

1	2	3
5.	Адрес здания, сооружения, объекта незавершенного строительства	—
5.1.	Сведения о местоположении здания, сооружения, объекта незавершенного строительства (при отсутствии адреса) в структурированном в соответствии с федеральной информационной адресной системой виде	Российская Федерация, Волгоградская область, Городищенский р-н, Кузьмичи п, Мира ул, д 144
5.2.	Дополнительные сведения о местоположении	—
6.	Иные сведения	—

3. Пояснения к сведениям об объекте недвижимости с кадастровым номером 34:03:110001:804 :

1.	—
----	---

1. Сведения о характерных точках контура объекта недвижимости с кадастровым номером 34:03:110001:805 :

Система координат	<u>МСК-34, зона 1</u>	Зона №	<u>1</u>
-------------------	-----------------------	--------	----------

Обозначение характерных точек границ	Содержатся в Едином государственном реестре недвижимости			Определены в ходе выполнения комплексных кадастровых работ			Метод определения координат	Формулы, примененные для расчета средней квадратической погрешности определения координат характерных точек (Mt), м, с подставленными в такие формулы значениями и итоговые (вычисленные) значения Mt, м
	координаты, м		Радиус, м	координаты, м		Радиус, м		
	X	Y	R	X	Y	R		
1	2	3	4	5	6	7	8	9
н223О	—	—	—	504 229,99	1 396 851,79	—	Метод спутниковых геодезических измерений (определений)	$\sqrt{(0,08^2 + 0,06^2)} = 0,10$
н224О	—	—	—	504 231,06	1 396 859,24	—		
н225О	—	—	—	504 220,37	1 396 861,12	—		
н226О	—	—	—	504 218,99	1 396 853,54	—		
н223О	—	—	—	504 229,99	1 396 851,79	—		

2. Сведения о характеристиках объекта недвижимости с кадастровым номером 34:03:110001:805 :

№ п/п	Наименование характеристики	Значение характеристики
1	2	3
1.	Вид объекта недвижимости	Здание

1	2	3
2.	Ранее присвоенный государственный учетный номер (инвентарный) здания, сооружения, объекта незавершенного строительства	—
3.	Кадастровый номер земельного участка (земельных участков), в границах которого (которых) расположены здание, сооружение, объект незавершенного строительства	34:03:110001:1238
4.	Уникальный учетный номер кадастрового квартала, в границах которого расположены здание, сооружение, объект незавершенного строительства	34:03:110001
5.	Адрес здания, сооружения, объекта незавершенного строительства	—
5.1.	Сведения о местоположении здания, сооружения, объекта незавершенного строительства (при отсутствии адреса) в структурированном в соответствии с федеральной информационной адресной системой виде	Российская Федерация, Волгоградская область, Городищенский р-н, Кузьмичи п, Спартакoвская ул, д 278
5.2.	Дополнительные сведения о местоположении	—
6.	Иные сведения	—

3. Пояснения к сведениям об объекте недвижимости с кадастровым номером 34:03:110001:805 :

1.	—
----	---

1. Сведения о характерных точках контура объекта недвижимости с кадастровым номером 34:03:110001:807 :

Система координат <u>МСК-34, зона 1</u>		Зона № <u>1</u>						
Обозначение характерных точек границ	Содержатся в Едином государственном реестре недвижимости		Определены в ходе выполнения комплексных кадастровых работ			Метод определения координат	Формулы, примененные для расчета средней квадратической погрешности определения координат характерных точек (Mt), м, с подставленными в такие формулы значениями и итоговые (вычисленные) значения Mt, м	
	координаты, м		координаты, м		Радиус, м			
	X	Y	X	Y	R			
1	2	3	4	5	6	7	8	9
н2170	—	—	—	504 222,92	1 396 431,13	—	Метод спутниковых геодезических измерений (определений)	$\sqrt{(0,08^2 + 0,06^2)} = 0,10$
н2180	—	—	—	504 225,11	1 396 433,99	—		
н2190	—	—	—	504 224,30	1 396 434,53	—		

1	2	3	4	5	6	7	8	9
н2200	—	—	—	504 227,72	1 396 439,24	—	Метод спутниковых геодезических измерений (определений)	$\sqrt{(0,08^2 + 0,06^2)} = 0,10$
н2210	—	—	—	504 218,98	1 396 445,87	—		
н2220	—	—	—	504 213,43	1 396 438,49	—		
н2170	—	—	—	504 222,92	1 396 431,13	—		

2. Сведения о характеристиках объекта недвижимости с кадастровым номером 34:03:110001:807 :

№ п/п	Наименование характеристики	Значение характеристики
1	2	3
1.	Вид объекта недвижимости	Здание
2.	Ранее присвоенный государственный учетный номер (инвентарный) здания, сооружения, объекта незавершенного строительства	—
3.	Кадастровый номер земельного участка (земельных участков), в границах которого (которых) расположены здание, сооружение, объект незавершенного строительства	34:03:110001:485
4.	Уникальный учетный номер кадастрового квартала, в границах которого расположены здание, сооружение, объект незавершенного строительства	34:03:110001
5.	Адрес здания, сооружения, объекта незавершенного строительства	—
5.1.	Сведения о местоположении здания, сооружения, объекта незавершенного строительства (при отсутствии адреса) в структурированном в соответствии с федеральной информационной адресной системой виде	Российская Федерация, Волгоградская область, Городищенский р-н, Кузьмичи п, Героев Сталинграда ул, д 10
5.2.	Дополнительные сведения о местоположении	—
6.	Иные сведения	—

3. Пояснения к сведениям об объекте недвижимости с кадастровым номером 34:03:110001:807 :

1.	—
----	---

1. Сведения о характерных точках контура объекта недвижимости с кадастровым номером 34:03:110001:810 :

Система координат			МСК-34, зона 1				Зона № 1	
Обозначение характерных точек границ	Содержатся в Едином государственном реестре недвижимости			Определены в ходе выполнения комплексных кадастровых работ			Метод определения координат	Формулы, примененные для расчета средней квадратической погрешности определения координат характерных точек (Mt), м, с подставленными в такие формулы значениями и итоговые (вычисленные) значения Mt, м
	координаты, м		Радиус, м	координаты, м		Радиус, м		
	X	Y	R	X	Y	R		
1	2	3	4	5	6	7	8	9
н209О	—	—	—	504 965,78	1 395 744,16	—	Метод спутниковых геодезических измерений (определений)	$\sqrt{(0,08^2 + 0,06^2)} = 0,10$
н210О	—	—	—	504 960,07	1 395 754,22	—		
н211О	—	—	—	504 953,33	1 395 750,50	—		
н212О	—	—	—	504 954,09	1 395 749,26	—		
н213О	—	—	—	504 951,78	1 395 748,02	—		
н214О	—	—	—	504 955,46	1 395 742,03	—		
н215О	—	—	—	504 957,45	1 395 743,10	—		
н216О	—	—	—	504 959,01	1 395 740,35	—		
н209О	—	—	—	504 965,78	1 395 744,16	—		

2. Сведения о характеристиках объекта недвижимости с кадастровым номером 34:03:110001:810 :

№ п/п	Наименование характеристики	Значение характеристики
1	2	3
1.	Вид объекта недвижимости	Здание
2.	Ранее присвоенный государственный учетный номер (инвентарный) здания, сооружения, объекта незавершенного строительства	—

1	2	3
3.	Кадастровый номер земельного участка (земельных участков), в границах которого (которых) расположены здание, сооружение, объект незавершенного строительства	34:03:110001:42
4.	Уникальный учетный номер кадастрового квартала, в границах которого расположены здание, сооружение, объект незавершенного строительства	34:03:110001
5.	Адрес здания, сооружения, объекта незавершенного строительства	Волгоградская область, р-н. Городищенский, п. Кузьмичи, ул. Мира, д. 146
5.1.	Сведения о местоположении здания, сооружения, объекта незавершенного строительства (при отсутствии адреса) в структурированном в соответствии с федеральной информационной адресной системой виде	—
5.2.	Дополнительные сведения о местоположении	—
6.	Иные сведения	—

3. Пояснения к сведениям об объекте недвижимости с кадастровым номером 34:03:110001:810 :

1.	—
----	---

1. Сведения о характерных точках контура объекта недвижимости с кадастровым номером 34:03:110001:811 :

Система координат МСК-34, зона 1 Зона № 1

Обозначение характерных точек границ	Содержатся в Едином государственном реестре недвижимости			Определены в ходе выполнения комплексных кадастровых работ			Метод определения координат	Формулы, примененные для расчета средней квадратической погрешности определения координат характерных точек (Mt), м, с подставленными в такие формулы значениями и итоговые (вычисленные) значения Mt, м
	координаты, м		Радиус, м	координаты, м		Радиус, м		
	X	Y	R	X	Y	R		
1	2	3	4	5	6	7	8	9
н203О	—	—	—	504 521,88	1 396 546,36	—	Метод спутниковых геодезических измерений (определений)	$\sqrt{(0,08^2 + 0,06^2)} = 0,10$
н204О	—	—	—	504 527,80	1 396 555,94	—		
н205О	—	—	—	504 519,72	1 396 561,38	—		
н206О	—	—	—	504 516,40	1 396 556,37	—		

1	2	3	4	5	6	7	8	9
н207О	—	—	—	504 511,10	1 396 559,74	—	Метод спутниковых геодезических измерений (определений)	$\sqrt{(0,08^2 + 0,06^2)} = 0,10$
н208О	—	—	504 508,17	1 396 554,78	—			
н203О	—	—	—	504 521,88	1 396 546,36	—		

2. Сведения о характеристиках объекта недвижимости с кадастровым номером 34:03:110001:811 :

№ п/п	Наименование характеристики	Значение характеристики
1	2	3
1.	Вид объекта недвижимости	Здание
2.	Ранее присвоенный государственный учетный номер (инвентарный) здания, сооружения, объекта незавершенного строительства	—
3.	Кадастровый номер земельного участка (земельных участков), в границах которого (которых) расположены здание, сооружение, объект незавершенного строительства	34:03:110001:60
4.	Уникальный учетный номер кадастрового квартала, в границах которого расположены здание, сооружение, объект незавершенного строительства	34:03:110001
5.	Адрес здания, сооружения, объекта незавершенного строительства	Волгоградская область, р-н. Городищенский, п. Кузьмичи, ул. Молодежная, д. 1
5.1.	Сведения о местоположении здания, сооружения, объекта незавершенного строительства (при отсутствии адреса) в структурированном в соответствии с федеральной информационной адресной системой виде	—
5.2.	Дополнительные сведения о местоположении	—
6.	Иные сведения	—

3. Пояснения к сведениям об объекте недвижимости с кадастровым номером 34:03:110001:811 :

1.	—
----	---

1. Сведения о характерных точках контура объекта недвижимости с кадастровым номером 34:03:110001:812 :

Система координат		МСК-34, зона 1					Зона № 1	
Обозначение характерных точек границ	Содержатся в Едином государственном реестре недвижимости			Определены в ходе выполнения комплексных кадастровых работ			Метод определения координат	Формулы, примененные для расчета средней квадратической погрешности определения координат характерных точек (Mt), м, с подставленными в такие формулы значениями и итоговые (вычисленные) значения Mt, м
	координаты, м		Радиус, м	координаты, м		Радиус, м		
	X	Y	R	X	Y	R		
1	2	3	4	5	6	7	8	9
н1990	—	—	—	504 172,19	1 396 862,23	—	Метод спутниковых геодезических измерений (определений)	$\sqrt{(0,08^2 + 0,06^2)} = 0,10$
н2000	—	—	—	504 166,22	1 396 870,44	—		
н2010	—	—	—	504 158,48	1 396 864,81	—		
н2020	—	—	—	504 164,35	1 396 856,44	—		
н1990	—	—	—	504 172,19	1 396 862,23	—		

2. Сведения о характеристиках объекта недвижимости с кадастровым номером 34:03:110001:812 :

№ п/п	Наименование характеристики	Значение характеристики
1	2	3
1.	Вид объекта недвижимости	Здание
2.	Ранее присвоенный государственный учетный номер (инвентарный) здания, сооружения, объекта незавершенного строительства	—
3.	Кадастровый номер земельного участка (земельных участков), в границах которого (которых) расположены здание, сооружение, объект незавершенного строительства	34:03:110001:107
4.	Уникальный учетный номер кадастрового квартала, в границах которого расположены здание, сооружение, объект незавершенного строительства	34:03:110001

1	2	3
5.	Адрес здания, сооружения, объекта незавершенного строительства	—
5.1.	Сведения о местоположении здания, сооружения, объекта незавершенного строительства (при отсутствии адреса) в структурированном в соответствии с федеральной информационной адресной системой виде	Российская Федерация, Волгоградская область, Городищенский р-н, Кузьмичи п, Полевая ул, д 10
5.2.	Дополнительные сведения о местоположении	—
6.	Иные сведения	—

3. Пояснения к сведениям об объекте недвижимости с кадастровым номером 34:03:110001:812 :

1.	—
----	---

1. Сведения о характерных точках контура объекта недвижимости с кадастровым номером 34:03:110001:813 :

Система координат		МСК-34, зона 1					Зона № 1	
Обозначение характерных точек границ	Содержатся в Едином государственном реестре недвижимости			Определены в ходе выполнения комплексных кадастровых работ			Метод определения координат	Формулы, примененные для расчета средней квадратической погрешности определения координат характерных точек (Mt), м, с подставленными в такие формулы значениями и итоговые (вычисленные) значения Mt, м
	координаты, м		Радиус, м	координаты, м		Радиус, м		
	X	Y	R	X	Y	R		
1	2	3	4	5	6	7	8	9
н1910	—	—	—	504 029,46	1 396 583,28	—	Метод спутниковых геодезических измерений (определений)	$\sqrt{(0,08^2 + 0,06^2)} = 0,10$
н1920	—	—	—	504 028,23	1 396 588,53	—		
н1930	—	—	—	504 027,21	1 396 588,34	—		
н1940	—	—	—	504 026,31	1 396 592,43	—		
н1950	—	—	—	504 015,77	1 396 589,99	—		
н1960	—	—	—	504 016,63	1 396 586,09	—		
н1970	—	—	—	504 014,83	1 396 585,75	—		

1	2	3	4	5	6	7	8	9
н198О	—	—	—	504 016,37	1 396 579,94	—	Метод спутниковых геодезических измерений (определений)	$\sqrt{(0,08^2 + 0,06^2)} = 0,10$
н191О	—	—	—	504 029,46	1 396 583,28	—		

2. Сведения о характеристиках объекта недвижимости с кадастровым номером 34:03:110001:813 :

№ п/п	Наименование характеристики	Значение характеристики
1	2	3
1.	Вид объекта недвижимости	Здание
2.	Ранее присвоенный государственный учетный номер (инвентарный) здания, сооружения, объекта незавершенного строительства	—
3.	Кадастровый номер земельного участка (земельных участков), в границах которого (которых) расположены здание, сооружение, объект незавершенного строительства	34:03:110001:494
4.	Уникальный учетный номер кадастрового квартала, в границах которого расположены здание, сооружение, объект незавершенного строительства	34:03:110001
5.	Адрес здания, сооружения, объекта незавершенного строительства	—
5.1.	Сведения о местоположении здания, сооружения, объекта незавершенного строительства (при отсутствии адреса) в структурированном в соответствии с федеральной информационной адресной системой виде	Российская Федерация, Волгоградская область, Городищенский р-н, Кузьмичи п, Героев Сталинграда ул, д 2
5.2.	Дополнительные сведения о местоположении	—
6.	Иные сведения	—

3. Пояснения к сведениям об объекте недвижимости с кадастровым номером 34:03:110001:813 :

1.	—
----	---

1. Сведения о характерных точках контура объекта недвижимости с кадастровым номером 34:03:110001:814 :

Система координат		МСК-34, зона 1					Зона № 1	
Обозначение характерных точек границ	Содержатся в Едином государственном реестре недвижимости			Определены в ходе выполнения комплексных кадастровых работ			Метод определения координат	Формулы, примененные для расчета средней квадратической погрешности определения координат характерных точек (Mt), м, с подставленными в такие формулы значениями и итоговые (вычисленные) значения Mt, м
	координаты, м		Радиус, м	координаты, м		Радиус, м		
	X	Y	R	X	Y	R		
1	2	3	4	5	6	7	8	9
н1870	—	—	—	504 422,05	1 396 804,09	—	Метод спутниковых геодезических измерений (определений)	$\sqrt{(0,08^2 + 0,06^2)} = 0,10$
н1880	—	—	—	504 417,70	1 396 810,18	—		
н1890	—	—	—	504 406,07	1 396 801,68	—		
н1900	—	—	—	504 410,32	1 396 795,65	—		
н1870	—	—	—	504 422,05	1 396 804,09	—		

2. Сведения о характеристиках объекта недвижимости с кадастровым номером 34:03:110001:814 :

№ п/п	Наименование характеристики	Значение характеристики
1	2	3
1.	Вид объекта недвижимости	Здание
2.	Ранее присвоенный государственный учетный номер (инвентарный) здания, сооружения, объекта незавершенного строительства	—
3.	Кадастровый номер земельного участка (земельных участков), в границах которого (которых) расположены здание, сооружение, объект незавершенного строительства	34:03:110001:83
4.	Уникальный учетный номер кадастрового квартала, в границах которого расположены здание, сооружение, объект незавершенного строительства	34:03:110001

1	2	3
5.	Адрес здания, сооружения, объекта незавершенного строительства	—
5.1.	Сведения о местоположении здания, сооружения, объекта незавершенного строительства (при отсутствии адреса) в структурированном в соответствии с федеральной информационной адресной системой виде	Российская Федерация, Волгоградская область, Городищенский р-н, Кузьмичи п, Полевая ул, д 253
5.2.	Дополнительные сведения о местоположении	—
6.	Иные сведения	—

3. Пояснения к сведениям об объекте недвижимости с кадастровым номером 34:03:110001:814 :

1.	—
----	---

1. Сведения о характерных точках контура объекта недвижимости с кадастровым номером 34:03:110001:815 :

Система координат	<u>МСК-34, зона 1</u>	Зона №	<u>1</u>
-------------------	-----------------------	--------	----------

Обозначение характерных точек границ	Содержатся в Едином государственном реестре недвижимости			Определены в ходе выполнения комплексных кадастровых работ			Метод определения координат	Формулы, примененные для расчета средней квадратической погрешности определения координат характерных точек (Mt), м, с подставленными в такие формулы значениями и итоговые (вычисленные) значения Mt, м
	координаты, м		Радиус, м	координаты, м		Радиус, м		
	X	Y	R	X	Y	R		
1	2	3	4	5	6	7	8	9
н1830	—	—	—	504 549,34	1 396 869,11	—	Метод спутниковых геодезических измерений (определений)	$\sqrt{(0,08^2 + 0,06^2)} = 0,10$
н1840	—	—	—	504 542,69	1 396 878,32	—		
н1850	—	—	—	504 530,47	1 396 869,50	—		
н1860	—	—	—	504 537,20	1 396 859,62	—		
н1830	—	—	—	504 549,34	1 396 869,11	—		

2. Сведения о характеристиках объекта недвижимости с кадастровым номером 34:03:110001:815 :

№ п/п	Наименование характеристики	Значение характеристики
1	2	3
1.	Вид объекта недвижимости	Здание

1	2	3
2.	Ранее присвоенный государственный учетный номер (инвентарный) здания, сооружения, объекта незавершенного строительства	—
3.	Кадастровый номер земельного участка (земельных участков), в границах которого (которых) расположены здание, сооружение, объект незавершенного строительства	34:03:110001:62
4.	Уникальный учетный номер кадастрового квартала, в границах которого расположены здание, сооружение, объект незавершенного строительства	34:03:110001
5.	Адрес здания, сооружения, объекта незавершенного строительства	Волгоградская область, р-н. Городищенский, п. Кузьмичи, ул. Строителей, д. 8
5.1.	Сведения о местоположении здания, сооружения, объекта незавершенного строительства (при отсутствии адреса) в структурированном в соответствии с федеральной информационной адресной системой виде	—
5.2.	Дополнительные сведения о местоположении	—
6.	Иные сведения	—

3. Пояснения к сведениям об объекте недвижимости с кадастровым номером 34:03:110001:815 :

1.	—
----	---

1. Сведения о характерных точках контура объекта недвижимости с кадастровым номером 34:03:110001:816 :

Система координат <u>МСК-34, зона 1</u>		Зона № <u>1</u>						
Обозначение характерных точек границ	Содержатся в Едином государственном реестре недвижимости		Определены в ходе выполнения комплексных кадастровых работ			Метод определения координат	Формулы, примененные для расчета средней квадратической погрешности определения координат характерных точек (Mt), м, с подставленными в такие формулы значениями и итоговые (вычисленные) значения Mt, м	
	координаты, м		координаты, м		Радиус, м			
	X	Y	X	Y	R			
1	2	3	4	5	6	7	8	9
н1790	—	—	—	504 284,76	1 396 305,14	—	Метод спутниковых геодезических измерений (определений)	$\sqrt{(0,08^2 + 0,06^2)} = 0,10$
н1800	—	—	—	504 290,89	1 396 294,30	—		
н1810	—	—	—	504 302,83	1 396 301,05	—		

1	2	3	4	5	6	7	8	9
н182О	—	—	—	504 296,70	1 396 311,89	—	Метод спутниковых геодезических измерений (определений)	$\sqrt{(0,08^2 + 0,06^2)} = 0,10$
н179О	—	—	—	504 284,76	1 396 305,14	—		

2. Сведения о характеристиках объекта недвижимости с кадастровым номером 34:03:110001:816 :

№ п/п	Наименование характеристики	Значение характеристики
1	2	3
1.	Вид объекта недвижимости	Здание
2.	Ранее присвоенный государственный учетный номер (инвентарный) здания, сооружения, объекта незавершенного строительства	—
3.	Кадастровый номер земельного участка (земельных участков), в границах которого (которых) расположены здание, сооружение, объект незавершенного строительства	34:03:110001:68
4.	Уникальный учетный номер кадастрового квартала, в границах которого расположены здание, сооружение, объект незавершенного строительства	34:03:110001
5.	Адрес здания, сооружения, объекта незавершенного строительства	—
5.1.	Сведения о местоположении здания, сооружения, объекта незавершенного строительства (при отсутствии адреса) в структурированном в соответствии с федеральной информационной адресной системой виде	Российская Федерация, Волгоградская область, Городищенский р-н, Кузьмичи п, Октябрьская ул, д 9
5.2.	Дополнительные сведения о местоположении	—
6.	Иные сведения	—

3. Пояснения к сведениям об объекте недвижимости с кадастровым номером 34:03:110001:816 :

1.	—
----	---

1. Сведения о характерных точках контура объекта недвижимости с кадастровым номером 34:03:110001:819 :

Система координат		МСК-34, зона 1					Зона № 1	
Обозначение характерных точек границ	Содержатся в Едином государственном реестре недвижимости			Определены в ходе выполнения комплексных кадастровых работ			Метод определения координат	Формулы, примененные для расчета средней квадратической погрешности определения координат характерных точек (Mt), м, с подставленными в такие формулы значениями и итоговые (вычисленные) значения Mt, м
	координаты, м		Радиус, м	координаты, м		Радиус, м		
	X	Y	R	X	Y	R		
1	2	3	4	5	6	7	8	9
н1750	—	—	—	504 571,40	1 396 515,95	—	Метод спутниковых геодезических измерений (определений)	$\sqrt{(0,08^2 + 0,06^2)} = 0,10$
н1760	—	—	—	504 577,08	1 396 524,56	—		
н1770	—	—	—	504 565,13	1 396 532,64	—		
н1780	—	—	—	504 559,39	1 396 523,75	—		
н1750	—	—	—	504 571,40	1 396 515,95	—		
н1750	—	—	—	504 571,40	1 396 515,95	—		

2. Сведения о характеристиках объекта недвижимости с кадастровым номером 34:03:110001:819 :

№ п/п	Наименование характеристики	Значение характеристики
1	2	3
1.	Вид объекта недвижимости	Здание
2.	Ранее присвоенный государственный учетный номер (инвентарный) здания, сооружения, объекта незавершенного строительства	—
3.	Кадастровый номер земельного участка (земельных участков), в границах которого (которых) расположены здание, сооружение, объект незавершенного строительства	34:03:110001:662
4.	Уникальный учетный номер кадастрового квартала, в границах которого расположены здание, сооружение, объект незавершенного строительства	34:03:110001

1	2	3
5.	Адрес здания, сооружения, объекта незавершенного строительства	—
5.1.	Сведения о местоположении здания, сооружения, объекта незавершенного строительства (при отсутствии адреса) в структурированном в соответствии с федеральной информационной адресной системой виде	Российская Федерация, Волгоградская область, Городищенский р-н, Кузьмичи п, Молодежная ул, д 5
5.2.	Дополнительные сведения о местоположении	—
6.	Иные сведения	—

3. Пояснения к сведениям об объекте недвижимости с кадастровым номером 34:03:110001:819 :

1.	—
----	---

1. Сведения о характерных точках контура объекта недвижимости с кадастровым номером 34:03:110001:861 :

Система координат	<u>МСК-34, зона 1</u>	Зона №	<u>1</u>
-------------------	-----------------------	--------	----------

Обозначение характерных точек границ	Содержатся в Едином государственном реестре недвижимости			Определены в ходе выполнения комплексных кадастровых работ			Метод определения координат	Формулы, примененные для расчета средней квадратической погрешности определения координат характерных точек (Mt), м, с подставленными в такие формулы значениями и итоговые (вычисленные) значения Mt, м
	координаты, м		Радиус, м	координаты, м		Радиус, м		
	X	Y	R	X	Y	R		
1	2	3	4	5	6	7	8	9
n171O	—	—	—	504 828,04	1 395 967,44	—	Метод спутниковых геодезических измерений (определений)	$\sqrt{(0,08^2 + 0,06^2)} = 0,10$
n172O	—	—	—	504 823,31	1 395 976,47	—		
n173O	—	—	—	504 802,63	1 395 964,76	—		
n174O	—	—	—	504 807,76	1 395 955,38	—		
n171O	—	—	—	504 828,04	1 395 967,44	—		

2. Сведения о характеристиках объекта недвижимости с кадастровым номером 34:03:110001:861 :

№ п/п	Наименование характеристики	Значение характеристики
1	2	3
1.	Вид объекта недвижимости	Здание

1	2	3
2.	Ранее присвоенный государственный учетный номер (инвентарный) здания, сооружения, объекта незавершенного строительства	—
3.	Кадастровый номер земельного участка (земельных участков), в границах которого (которых) расположены здание, сооружение, объект незавершенного строительства	34:03:110001:506, 34:03:110001:507, 34:03:110001:508, 34:03:110001:509
4.	Уникальный учетный номер кадастрового квартала, в границах которого расположены здание, сооружение, объект незавершенного строительства	34:03:110001
5.	Адрес здания, сооружения, объекта незавершенного строительства	Волгоградская область, р-н. Городищенский, п. Кузьмичи, ул. 62 Армии, д. 160
5.1.	Сведения о местоположении здания, сооружения, объекта незавершенного строительства (при отсутствии адреса) в структурированном в соответствии с федеральной информационной адресной системой виде	—
5.2.	Дополнительные сведения о местоположении	—
6.	Иные сведения	—

3. Пояснения к сведениям об объекте недвижимости с кадастровым номером 34:03:110001:861 :

1.	—
----	---

1. Сведения о характерных точках контура объекта недвижимости с кадастровым номером 34:03:110001:865 :

Система координат <u>МСК-34, зона 1</u>		Зона № <u>1</u>						
Обозначение характерных точек границ	Содержатся в Едином государственном реестре недвижимости		Определены в ходе выполнения комплексных кадастровых работ			Метод определения координат	Формулы, примененные для расчета средней квадратической погрешности определения координат характерных точек (Mt), м, с подставленными в такие формулы значениями и итоговые (вычисленные) значения Mt, м	
	координаты, м		координаты, м		Радиус, м			
	X	Y	X	Y	R			
1	2	3	4	5	6	7	8	9
н1670	—	—	—	504 201,23	1 396 447,76	—	Метод спутниковых геодезических измерений (определений)	$\sqrt{(0,08^2 + 0,06^2)} = 0,10$
н1680	—	—	—	504 206,94	1 396 454,92	—		
н1690	—	—	—	504 192,20	1 396 466,47	—		

1	2	3	4	5	6	7	8	9
н1700	—	—	—	504 186,65	1 396 459,17	—	Метод спутниковых геодезических измерений (определений)	$\sqrt{(0,08^2 + 0,06^2)} = 0,10$
н1670	—	—	—	504 201,23	1 396 447,76	—		

2. Сведения о характеристиках объекта недвижимости с кадастровым номером 34:03:110001:865 :

№ п/п	Наименование характеристики	Значение характеристики
1	2	3
1.	Вид объекта недвижимости	Здание
2.	Ранее присвоенный государственный учетный номер (инвентарный) здания, сооружения, объекта незавершенного строительства	—
3.	Кадастровый номер земельного участка (земельных участков), в границах которого (которых) расположены здание, сооружение, объект незавершенного строительства	34:03:110001:486
4.	Уникальный учетный номер кадастрового квартала, в границах которого расположены здание, сооружение, объект незавершенного строительства	34:03:110001
5.	Адрес здания, сооружения, объекта незавершенного строительства	—
5.1.	Сведения о местоположении здания, сооружения, объекта незавершенного строительства (при отсутствии адреса) в структурированном в соответствии с федеральной информационной адресной системой виде	Российская Федерация, Волгоградская область, Городищенский р-н, Кузьмичи п, Героев Сталинграда ул, д 8
5.2.	Дополнительные сведения о местоположении	—
6.	Иные сведения	—

3. Пояснения к сведениям об объекте недвижимости с кадастровым номером 34:03:110001:865 :

1.	—
----	---

1. Сведения о характерных точках контура объекта недвижимости с кадастровым номером 34:03:110001:870 :

Система координат		МСК-34, зона 1					Зона № 1	
Обозначение характерных точек границ	Содержатся в Едином государственном реестре недвижимости			Определены в ходе выполнения комплексных кадастровых работ			Метод определения координат	Формулы, примененные для расчета средней квадратической погрешности определения координат характерных точек (Mt), м, с подставленными в такие формулы значениями и итоговые (вычисленные) значения Mt, м
	координаты, м		Радиус, м	координаты, м		Радиус, м		
	X	Y	R	X	Y	R		
1	2	3	4	5	6	7	8	9
н1620	—	—	—	504 288,91	1 396 633,53	—	Метод спутниковых геодезических измерений (определений)	$\sqrt{(0,08^2 + 0,06^2)} = 0,10$
н1630	—	—	—	504 285,23	1 396 645,82	—		
н1640	—	—	—	504 272,24	1 396 641,86	—		
н1650	—	—	—	504 271,71	1 396 638,28	—		
н1660	—	—	—	504 274,33	1 396 629,57	—		
н1620	—	—	—	504 288,91	1 396 633,53	—		

2. Сведения о характеристиках объекта недвижимости с кадастровым номером 34:03:110001:870 :

№ п/п	Наименование характеристики	Значение характеристики
1	2	3
1.	Вид объекта недвижимости	Здание
2.	Ранее присвоенный государственный учетный номер (инвентарный) здания, сооружения, объекта незавершенного строительства	—
3.	Кадастровый номер земельного участка (земельных участков), в границах которого (которых) расположены здание, сооружение, объект незавершенного строительства	—
4.	Уникальный учетный номер кадастрового квартала, в границах которого расположены здание, сооружение, объект незавершенного строительства	34:03:110001

1	2	3
5.	Адрес здания, сооружения, объекта незавершенного строительства	—
5.1.	Сведения о местоположении здания, сооружения, объекта незавершенного строительства (при отсутствии адреса) в структурированном в соответствии с федеральной информационной адресной системой виде	Российская Федерация, Волгоградская область, Городищенский р-н, Кузьмичи п, Дружбы ул, д 5
5.2.	Дополнительные сведения о местоположении	—
6.	Иные сведения	—

3. Пояснения к сведениям об объекте недвижимости с кадастровым номером 34:03:110001:870 :

1.	—
----	---

1. Сведения о характерных точках контура объекта недвижимости с кадастровым номером 34:03:110001:871 :

Система координат	<u>МСК-34, зона 1</u>	Зона №	<u>1</u>
-------------------	-----------------------	--------	----------

Обозначение характерных точек границ	Содержатся в Едином государственном реестре недвижимости			Определены в ходе выполнения комплексных кадастровых работ			Метод определения координат	Формулы, примененные для расчета средней квадратической погрешности определения координат характерных точек (Mt), м, с подставленными в такие формулы значениями и итоговые (вычисленные) значения Mt, м
	координаты, м		Радиус, м	координаты, м		Радиус, м		
	X	Y	R	X	Y	R		
1	2	3	4	5	6	7	8	9
n158O	—	—	—	504 258,18	1 396 084,83	—	Метод спутниковых геодезических измерений (определений)	$\sqrt{(0,08^2 + 0,06^2)} = 0,10$
n159O	—	—	—	504 262,99	1 396 087,74	—		
n160O	—	—	—	504 256,77	1 396 098,03	—		
n161O	—	—	—	504 251,96	1 396 095,12	—		
n158O	—	—	—	504 258,18	1 396 084,83	—		

2. Сведения о характеристиках объекта недвижимости с кадастровым номером 34:03:110001:871 :

№ п/п	Наименование характеристики	Значение характеристики
1	2	3
1.	Вид объекта недвижимости	Здание

1	2	3
2.	Ранее присвоенный государственный учетный номер (инвентарный) здания, сооружения, объекта незавершенного строительства	—
3.	Кадастровый номер земельного участка (земельных участков), в границах которого (которых) расположены здание, сооружение, объект незавершенного строительства	34:03:110001:473
4.	Уникальный учетный номер кадастрового квартала, в границах которого расположены здание, сооружение, объект незавершенного строительства	34:03:110001
5.	Адрес здания, сооружения, объекта незавершенного строительства	—
5.1.	Сведения о местоположении здания, сооружения, объекта незавершенного строительства (при отсутствии адреса) в структурированном в соответствии с федеральной информационной адресной системой виде	Российская Федерация, Волгоградская область, Городищенский р-н, Кузьмичи п, Запрудная ул, д 6
5.2.	Дополнительные сведения о местоположении	—
6.	Иные сведения	—

3. Пояснения к сведениям об объекте недвижимости с кадастровым номером 34:03:110001:871 :

1.	—
----	---

1. Сведения о характерных точках контура объекта недвижимости с кадастровым номером 34:03:110001:875 :

Система координат		МСК-34, зона 1					Зона № 1	
Обозначение характерных точек границ	Содержатся в Едином государственном реестре недвижимости			Определены в ходе выполнения комплексных кадастровых работ			Метод определения координат	Формулы, примененные для расчета средней квадратической погрешности определения координат характерных точек (Mt), м, с подставленными в такие формулы значениями и итоговые (вычисленные) значения Mt, м
	координаты, м		Радиус, м	координаты, м		Радиус, м		
	X	Y	R	X	Y	R		
1	2	3	4	5	6	7	8	9
н1500	—	—	—	504 835,77	1 395 700,22	—	Метод спутниковых геодезических измерений (определений)	$\sqrt{(0,08^2 + 0,06^2)} = 0,10$
н1510	—	—	—	504 830,27	1 395 710,97	—		
н1520	—	—	—	504 821,00	1 395 706,23	—		

1	2	3	4	5	6	7	8	9
н1530	—	—	—	504 826,68	1 395 695,32	—	Метод спутниковых геодезических измерений (определений)	$\sqrt{(0,08^2 + 0,06^2)} = 0,10$
н1500	—	—	—	504 835,77	1 395 700,22	—		

2. Сведения о характеристиках объекта недвижимости с кадастровым номером 34:03:110001:875 :

№ п/п	Наименование характеристики	Значение характеристики
1	2	3
1.	Вид объекта недвижимости	Здание
2.	Ранее присвоенный государственный учетный номер (инвентарный) здания, сооружения, объекта незавершенного строительства	—
3.	Кадастровый номер земельного участка (земельных участков), в границах которого (которых) расположены здание, сооружение, объект незавершенного строительства	34:03:110001:1281
4.	Уникальный учетный номер кадастрового квартала, в границах которого расположены здание, сооружение, объект незавершенного строительства	34:03:110001
5.	Адрес здания, сооружения, объекта незавершенного строительства	Волгоградская область, р-н. Городищенский, п. Кузьмичи, пер. Зеленый, д. 152
5.1.	Сведения о местоположении здания, сооружения, объекта незавершенного строительства (при отсутствии адреса) в структурированном в соответствии с федеральной информационной адресной системой виде	—
5.2.	Дополнительные сведения о местоположении	—
6.	Иные сведения	—

3. Пояснения к сведениям об объекте недвижимости с кадастровым номером 34:03:110001:875 :

1.	—
----	---

1. Сведения о характерных точках контура объекта недвижимости с кадастровым номером 34:03:110001:877 :

Система координат		МСК-34, зона 1					Зона № 1	
Обозначение характерных точек границ	Содержатся в Едином государственном реестре недвижимости			Определены в ходе выполнения комплексных кадастровых работ			Метод определения координат	Формулы, примененные для расчета средней квадратической погрешности определения координат характерных точек (Mt), м, с подставленными в такие формулы значениями и итоговые (вычисленные) значения Mt, м
	координаты, м		Радиус, м	координаты, м		Радиус, м		
	X	Y	R	X	Y	R		
1	2	3	4	5	6	7	8	9
н146О	—	—	—	504 704,82	1 396 359,34	—	Метод спутниковых геодезических измерений (определений)	$\sqrt{(0,08^2 + 0,06^2)} = 0,10$
н147О	—	—	—	504 708,46	1 396 365,20	—		
н148О	—	—	—	504 702,15	1 396 369,22	—		
н149О	—	—	—	504 698,62	1 396 363,34	—		
н146О	—	—	—	504 704,82	1 396 359,34	—		
н146О	—	—	—	504 704,82	1 396 359,34	—		

2. Сведения о характеристиках объекта недвижимости с кадастровым номером 34:03:110001:877 :

№ п/п	Наименование характеристики	Значение характеристики
1	2	3
1.	Вид объекта недвижимости	Здание
2.	Ранее присвоенный государственный учетный номер (инвентарный) здания, сооружения, объекта незавершенного строительства	—
3.	Кадастровый номер земельного участка (земельных участков), в границах которого (которых) расположены здание, сооружение, объект незавершенного строительства	34:03:110001:418
4.	Уникальный учетный номер кадастрового квартала, в границах которого расположены здание, сооружение, объект незавершенного строительства	34:03:110001

1	2	3
5.	Адрес здания, сооружения, объекта незавершенного строительства	—
5.1.	Сведения о местоположении здания, сооружения, объекта незавершенного строительства (при отсутствии адреса) в структурированном в соответствии с федеральной информационной адресной системой виде	Российская Федерация, Волгоградская область, Городищенский р-н, Кузьмичи п, Кузьмичевская ул, д 50
5.2.	Дополнительные сведения о местоположении	—
6.	Иные сведения	—

3. Пояснения к сведениям об объекте недвижимости с кадастровым номером 34:03:110001:877 :

1.	—
----	---

1. Сведения о характерных точках контура объекта недвижимости с кадастровым номером 34:03:110001:882 :

Система координат	<u>МСК-34, зона 1</u>	Зона №	<u>1</u>
-------------------	-----------------------	--------	----------

Обозначение характерных точек границ	Содержатся в Едином государственном реестре недвижимости			Определены в ходе выполнения комплексных кадастровых работ			Метод определения координат	Формулы, примененные для расчета средней квадратической погрешности определения координат характерных точек (Mt), м, с подставленными в такие формулы значениями и итоговые (вычисленные) значения Mt, м
	координаты, м		Радиус, м	координаты, м		Радиус, м		
	X	Y	R	X	Y	R		
1	2	3	4	5	6	7	8	9
н1380	—	—	—	504 462,68	1 396 489,23	—	Метод спутниковых геодезических измерений (определений)	$\sqrt{(0,08^2 + 0,06^2)} = 0,10$
н1390	—	—	—	504 454,43	1 396 495,08	—		
н1400	—	—	—	504 448,68	1 396 485,91	—		
н1410	—	—	—	504 456,80	1 396 480,24	—		
н1380	—	—	—	504 462,68	1 396 489,23	—		

2. Сведения о характеристиках объекта недвижимости с кадастровым номером 34:03:110001:882 :

№ п/п	Наименование характеристики	Значение характеристики
1	2	3
1.	Вид объекта недвижимости	Здание

1	2	3
2.	Ранее присвоенный государственный учетный номер (инвентарный) здания, сооружения, объекта незавершенного строительства	—
3.	Кадастровый номер земельного участка (земельных участков), в границах которого (которых) расположены здание, сооружение, объект незавершенного строительства	34:03:110001:627
4.	Уникальный учетный номер кадастрового квартала, в границах которого расположены здание, сооружение, объект незавершенного строительства	34:03:110001
5.	Адрес здания, сооружения, объекта незавершенного строительства	—
5.1.	Сведения о местоположении здания, сооружения, объекта незавершенного строительства (при отсутствии адреса) в структурированном в соответствии с федеральной информационной адресной системой виде	Российская Федерация, Волгоградская область, Городищенский р-н, Кузьмичи п, Кузмичевская ул, д 57
5.2.	Дополнительные сведения о местоположении	—
6.	Иные сведения	—

3. Пояснения к сведениям об объекте недвижимости с кадастровым номером 34:03:110001:882 :

1.	—
----	---

1. Сведения о характерных точках контура объекта недвижимости с кадастровым номером 34:03:110001:883 :

Система координат <u>МСК-34, зона 1</u>		Зона № <u>1</u>						
Обозначение характерных точек границ	Содержатся в Едином государственном реестре недвижимости		Определены в ходе выполнения комплексных кадастровых работ			Метод определения координат	Формулы, примененные для расчета средней квадратической погрешности определения координат характерных точек (Mt), м, с подставленными в такие формулы значениями и итоговые (вычисленные) значения Mt, м	
	координаты, м		координаты, м		Радиус, м			
	X	Y	X	Y	R			
1	2	3	4	5	6	7	8	9
н1330	—	—	—	504 515,27	1 396 480,05	—	Метод спутниковых геодезических измерений (определений)	$\sqrt{(0,08^2 + 0,06^2)} = 0,10$
н1340	—	—	—	504 521,01	1 396 489,20	—		
н1350	—	—	—	504 520,33	1 396 489,63	—		

1	2	3	4	5	6	7	8	9
н1360	—	—	—	504 511,69	1 396 494,86	—	Метод спутниковых геодезических измерений (определений)	$\sqrt{(0,08^2 + 0,06^2)} = 0,10$
н1370	—	—	504 506,08	1 396 485,86	—			
н1330	—	—	—	504 515,27	1 396 480,05	—		

2. Сведения о характеристиках объекта недвижимости с кадастровым номером 34:03:110001:883 :

№ п/п	Наименование характеристики	Значение характеристики
1	2	3
1.	Вид объекта недвижимости	Здание
2.	Ранее присвоенный государственный учетный номер (инвентарный) здания, сооружения, объекта незавершенного строительства	—
3.	Кадастровый номер земельного участка (земельных участков), в границах которого (которых) расположены здание, сооружение, объект незавершенного строительства	34:03:110001:405
4.	Уникальный учетный номер кадастрового квартала, в границах которого расположены здание, сооружение, объект незавершенного строительства	34:03:110001
5.	Адрес здания, сооружения, объекта незавершенного строительства	—
5.1.	Сведения о местоположении здания, сооружения, объекта незавершенного строительства (при отсутствии адреса) в структурированном в соответствии с федеральной информационной адресной системой виде	Российская Федерация, Волгоградская область, Городищенский р-н, Кузьмичи п, Кузмичевская ул, д 66
5.2.	Дополнительные сведения о местоположении	—
6.	Иные сведения	—

3. Пояснения к сведениям об объекте недвижимости с кадастровым номером 34:03:110001:883 :

1.	—
----	---

1. Сведения о характерных точках контура объекта недвижимости с кадастровым номером 34:03:110001:884 :

Система координат			МСК-34, зона 1				Зона № 1	
Обозначение характерных точек границ	Содержатся в Едином государственном реестре недвижимости			Определены в ходе выполнения комплексных кадастровых работ			Метод определения координат	Формулы, примененные для расчета средней квадратической погрешности определения координат характерных точек (Mt), м, с подставленными в такие формулы значениями и итоговые (вычисленные) значения Mt, м
	координаты, м		Радиус, м	координаты, м		Радиус, м		
	X	Y	R	X	Y	R		
1	2	3	4	5	6	7	8	9
н127О	—	—	—	504 596,83	1 396 401,50	—	Метод спутниковых геодезических измерений (определений)	$\sqrt{(0,08^2 + 0,06^2)} = 0,10$
н128О	—	—	—	504 588,44	1 396 407,00	—		
н129О	—	—	—	504 584,86	1 396 401,63	—		
н130О	—	—	—	504 581,79	1 396 403,59	—		
н131О	—	—	—	504 577,41	1 396 397,05	—		
н132О	—	—	—	504 589,08	1 396 389,46	—		
н127О	—	—	—	504 596,83	1 396 401,50	—		

2. Сведения о характеристиках объекта недвижимости с кадастровым номером 34:03:110001:884 :

№ п/п	Наименование характеристики	Значение характеристики
1	2	3
1.	Вид объекта недвижимости	Здание
2.	Ранее присвоенный государственный учетный номер (инвентарный) здания, сооружения, объекта незавершенного строительства	—
3.	Кадастровый номер земельного участка (земельных участков), в границах которого (которых) расположены здание, сооружение, объект незавершенного строительства	34:03:110001:424

1	2		3					
4.	Уникальный учетный номер кадастрового квартала, в границах которого расположены здание, сооружение, объект незавершенного строительства		34:03:110001					
5.	Адрес здания, сооружения, объекта незавершенного строительства		Волгоградская область, р-н. Городищенский, п. Кузьмичи, ул. Кузмичевская, д. 45					
5.1.	Сведения о местоположении здания, сооружения, объекта незавершенного строительства (при отсутствии адреса) в структурированном в соответствии с федеральной информационной адресной системой виде		—					
5.2.	Дополнительные сведения о местоположении		—					
6.	Иные сведения		—					
3. Пояснения к сведениям об объекте недвижимости с кадастровым номером			34:03:110001:884 :					
1.	—		—					
1. Сведения о характерных точках контура объекта недвижимости с кадастровым номером			34:03:110001:887 :					
Система координат			МСК-34, зона 1		Зона № 1			
Обозначение характерных точек границ	Содержатся в Едином государственном реестре недвижимости			Определены в ходе выполнения комплексных кадастровых работ			Метод определения координат	Формулы, примененные для расчета средней квадратической погрешности определения координат характерных точек (Mt), м, с подставленными в такие формулы значениями и итоговые (вычисленные) значения Mt, м
	координаты, м		Радиус, м	координаты, м		Радиус, м		
	X	Y	R	X	Y	R		
1	2	3	4	5	6	7	8	9
н123О	—	—	—	504 493,06	1 396 494,40	—	Метод спутниковых геодезических измерений (определений)	$\sqrt{(0,08^2 + 0,06^2)} = 0,10$
н124О	—	—	—	504 500,59	1 396 505,56	—		
н125О	—	—	—	504 489,09	1 396 513,17	—		
н126О	—	—	—	504 481,71	1 396 501,84	—		
н123О	—	—	—	504 493,06	1 396 494,40	—		

2. Сведения о характеристиках объекта недвижимости с кадастровым номером 34:03:110001:887 :

№ п/п	Наименование характеристики	Значение характеристики
1	2	3
1.	Вид объекта недвижимости	Здание
2.	Ранее присвоенный государственный учетный номер (инвентарный) здания, сооружения, объекта незавершенного строительства	—
3.	Кадастровый номер земельного участка (земельных участков), в границах которого (которых) расположены здание, сооружение, объект незавершенного строительства	34:03:110001:404
4.	Уникальный учетный номер кадастрового квартала, в границах которого расположены здание, сооружение, объект незавершенного строительства	34:03:110001
5.	Адрес здания, сооружения, объекта незавершенного строительства	—
5.1.	Сведения о местоположении здания, сооружения, объекта незавершенного строительства (при отсутствии адреса) в структурированном в соответствии с федеральной информационной адресной системой виде	Российская Федерация, Волгоградская область, Городищенский р-н, Кузьмичи п, Кузьмичевская ул, д 68
5.2.	Дополнительные сведения о местоположении	—
6.	Иные сведения	—

3. Пояснения к сведениям об объекте недвижимости с кадастровым номером 34:03:110001:887 :

1.	—
----	---

1. Сведения о характерных точках контура объекта недвижимости с кадастровым номером 34:03:110001:890 :

Система координат		МСК-34, зона 1					Зона № 1	
Обозначение характерных точек границ	Содержатся в Едином государственном реестре недвижимости			Определены в ходе выполнения комплексных кадастровых работ			Метод определения координат	Формулы, примененные для расчета средней квадратической погрешности определения координат характерных точек (Mt), м, с подставленными в такие формулы значениями и итоговые (вычисленные) значения Mt, м
	координаты, м		Радиус, м	координаты, м		Радиус, м		
	X	Y	R	X	Y	R		
1	2	3	4	5	6	7	8	9
n1170	—	—	—	504 541,74	1 396 423,79	—	Метод спутниковых геодезических измерений (определений)	$\sqrt{(0,08^2 + 0,06^2)} = 0,10$

1	2	3	4	5	6	7	8	9
н1180	—	—	—	504 548,44	1 396 433,69	—	Метод спутниковых геодезических измерений (определений)	$\sqrt{(0,08^2 + 0,06^2)} = 0,10$
н1190	—	—	—	504 538,93	1 396 440,06	—		
н1200	—	—	—	504 534,80	1 396 434,00	—		
н1210	—	—	—	504 537,27	1 396 432,36	—		
н1220	—	—	—	504 534,63	1 396 428,28	—		
н1170	—	—	—	504 541,74	1 396 423,79	—		

2. Сведения о характеристиках объекта недвижимости с кадастровым номером 34:03:110001:890 :

№ п/п	Наименование характеристики	Значение характеристики
1	2	3
1.	Вид объекта недвижимости	Здание
2.	Ранее присвоенный государственный учетный номер (инвентарный) здания, сооружения, объекта незавершенного строительства	—
3.	Кадастровый номер земельного участка (земельных участков), в границах которого (которых) расположены здание, сооружение, объект незавершенного строительства	34:03:110001:431
4.	Уникальный учетный номер кадастрового квартала, в границах которого расположены здание, сооружение, объект незавершенного строительства	34:03:110001
5.	Адрес здания, сооружения, объекта незавершенного строительства	—
5.1.	Сведения о местоположении здания, сооружения, объекта незавершенного строительства (при отсутствии адреса) в структурированном в соответствии с федеральной информационной адресной системой виде	Российская Федерация, Волгоградская область, Городищенский р-н, Кузьмичи п, Кузьмичевская ул, д 49
5.2.	Дополнительные сведения о местоположении	—
6.	Иные сведения	—

3. Пояснения к сведениям об объекте недвижимости с кадастровым номером 34:03:110001:890 :

1.	—
----	---

1. Сведения о характерных точках контура объекта недвижимости с кадастровым номером 34:03:110001:891 :

Система координат		МСК-34, зона 1					Зона № 1	
Обозначение характерных точек границ	Содержатся в Едином государственном реестре недвижимости			Определены в ходе выполнения комплексных кадастровых работ			Метод определения координат	Формулы, примененные для расчета средней квадратической погрешности определения координат характерных точек (Mt), м, с подставленными в такие формулы значениями и итоговые (вычисленные) значения Mt, м
	координаты, м		Радиус, м	координаты, м		Радиус, м		
	X	Y	R	X	Y	R		
1	2	3	4	5	6	7	8	9
н1130	—	—	—	504 660,21	1 396 343,23	—	Метод спутниковых геодезических измерений (определений)	$\sqrt{(0,08^2 + 0,06^2)} = 0,10$
н1140	—	—	—	504 667,54	1 396 353,97	—		
н1150	—	—	—	504 641,76	1 396 371,37	—		
н1160	—	—	—	504 634,49	1 396 360,38	—		
н1130	—	—	—	504 660,21	1 396 343,23	—		
н1130	—	—	—	504 660,21	1 396 343,23	—		

2. Сведения о характеристиках объекта недвижимости с кадастровым номером 34:03:110001:891 :

№ п/п	Наименование характеристики	Значение характеристики
1	2	3
1.	Вид объекта недвижимости	Здание
2.	Ранее присвоенный государственный учетный номер (инвентарный) здания, сооружения, объекта незавершенного строительства	—
3.	Кадастровый номер земельного участка (земельных участков), в границах которого (которых) расположены здание, сооружение, объект незавершенного строительства	34:03:110001:49
4.	Уникальный учетный номер кадастрового квартала, в границах которого расположены здание, сооружение, объект незавершенного строительства	34:03:110001

1	2	3
5.	Адрес здания, сооружения, объекта незавершенного строительства	Волгоградская область, р-н. Городищенский, п. Кузьмичи, ул. Кузмичевская, д. 41
5.1.	Сведения о местоположении здания, сооружения, объекта незавершенного строительства (при отсутствии адреса) в структурированном в соответствии с федеральной информационной адресной системой виде	—
5.2.	Дополнительные сведения о местоположении	—
6.	Иные сведения	—

3. Пояснения к сведениям об объекте недвижимости с кадастровым номером 34:03:110001:891 :

1.	—
----	---

1. Сведения о характерных точках контура объекта недвижимости с кадастровым номером 34:03:110001:892 :

Система координат	<u>МСК-34, зона 1</u>	Зона №	<u>1</u>
-------------------	-----------------------	--------	----------

Обозначение характерных точек границ	Содержатся в Едином государственном реестре недвижимости			Определены в ходе выполнения комплексных кадастровых работ			Метод определения координат	Формулы, примененные для расчета средней квадратической погрешности определения координат характерных точек (Mt), м, с подставленными в такие формулы значениями и итоговые (вычисленные) значения Mt, м
	координаты, м		Радиус, м	координаты, м		Радиус, м		
	X	Y	R	X	Y	R		
1	2	3	4	5	6	7	8	9
н1050	—	—	—	504 436,41	1 396 494,87	—	Метод спутниковых геодезических измерений (определений)	$\sqrt{(0,08^2 + 0,06^2)} = 0,10$
н1060	—	—	—	504 442,30	1 396 503,97	—		
н1070	—	—	—	504 436,23	1 396 508,05	—		
н1080	—	—	—	504 432,52	1 396 502,72	—		
н1090	—	—	—	504 426,65	1 396 506,77	—		
н1100	—	—	—	504 419,37	1 396 495,94	—		
н1110	—	—	—	504 429,59	1 396 489,03	—		

1	2	3	4	5	6	7	8	9
н1120	—	—	—	504 434,61	1 396 496,18	—	Метод спутниковых геодезических измерений (определений)	$\sqrt{(0,08^2 + 0,06^2)} = 0,10$
н1050	—	—	—	504 436,41	1 396 494,87	—		

2. Сведения о характеристиках объекта недвижимости с кадастровым номером 34:03:110001:892 :

№ п/п	Наименование характеристики	Значение характеристики
1	2	3
1.	Вид объекта недвижимости	Здание
2.	Ранее присвоенный государственный учетный номер (инвентарный) здания, сооружения, объекта незавершенного строительства	—
3.	Кадастровый номер земельного участка (земельных участков), в границах которого (которых) расположены здание, сооружение, объект незавершенного строительства	34:03:110001:27
4.	Уникальный учетный номер кадастрового квартала, в границах которого расположены здание, сооружение, объект незавершенного строительства	34:03:110001
5.	Адрес здания, сооружения, объекта незавершенного строительства	—
5.1.	Сведения о местоположении здания, сооружения, объекта незавершенного строительства (при отсутствии адреса) в структурированном в соответствии с федеральной информационной адресной системой виде	Российская Федерация, Волгоградская область, Городищенский р-н, Кузьмичи п, Кузьмичевская ул, д 59
5.2.	Дополнительные сведения о местоположении	—
6.	Иные сведения	—

3. Пояснения к сведениям об объекте недвижимости с кадастровым номером 34:03:110001:892 :

1.	—
----	---

1. Сведения о характерных точках контура объекта недвижимости с кадастровым номером 34:03:110001:894 :

Система координат		МСК-34, зона 1					Зона № 1	
Обозначение характерных точек границ	Содержатся в Едином государственном реестре недвижимости			Определены в ходе выполнения комплексных кадастровых работ			Метод определения координат	Формулы, примененные для расчета средней квадратической погрешности определения координат характерных точек (Mt), м, с подставленными в такие формулы значениями и итоговые (вычисленные) значения Mt, м
	координаты, м		Радиус, м	координаты, м		Радиус, м		
	X	Y	R	X	Y	R		
1	2	3	4	5	6	7	8	9
н101О	—	—	—	504 470,58	1 396 508,37	—	Метод спутниковых геодезических измерений (определений)	$\sqrt{(0,08^2 + 0,06^2)} = 0,10$
н102О	—	—	—	504 474,68	1 396 514,74	—		
н103О	—	—	—	504 466,78	1 396 519,77	—		
н104О	—	—	—	504 462,75	1 396 513,61	—		
н101О	—	—	—	504 470,58	1 396 508,37	—		

2. Сведения о характеристиках объекта недвижимости с кадастровым номером 34:03:110001:894 :

№ п/п	Наименование характеристики	Значение характеристики
1	2	3
1.	Вид объекта недвижимости	Здание
2.	Ранее присвоенный государственный учетный номер (инвентарный) здания, сооружения, объекта незавершенного строительства	—
3.	Кадастровый номер земельного участка (земельных участков), в границах которого (которых) расположены здание, сооружение, объект незавершенного строительства	34:03:110001:403
4.	Уникальный учетный номер кадастрового квартала, в границах которого расположены здание, сооружение, объект незавершенного строительства	34:03:110001

1	2	3
5.	Адрес здания, сооружения, объекта незавершенного строительства	—
5.1.	Сведения о местоположении здания, сооружения, объекта незавершенного строительства (при отсутствии адреса) в структурированном в соответствии с федеральной информационной адресной системой виде	Российская Федерация, Волгоградская область, Городищенский р-н, Кузьмичи п, Кузьмичевская ул, д 70
5.2.	Дополнительные сведения о местоположении	—
6.	Иные сведения	—

3. Пояснения к сведениям об объекте недвижимости с кадастровым номером 34:03:110001:894 :

1.	—
----	---

1. Сведения о характерных точках контура объекта недвижимости с кадастровым номером 34:03:110001:897 :

Система координат	<u>МСК-34, зона 1</u>	Зона №	<u>1</u>
-------------------	-----------------------	--------	----------

Обозначение характерных точек границ	Содержатся в Едином государственном реестре недвижимости			Определены в ходе выполнения комплексных кадастровых работ			Метод определения координат	Формулы, примененные для расчета средней квадратической погрешности определения координат характерных точек (Mt), м, с подставленными в такие формулы значениями и итоговые (вычисленные) значения Mt, м
	координаты, м		Радиус, м	координаты, м		Радиус, м		
	X	Y	R	X	Y	R		
1	2	3	4	5	6	7	8	9
н950	—	—	—	504 448,08	1 396 522,42	—	Метод спутниковых геодезических измерений (определений)	$\sqrt{(0,08^2 + 0,06^2)} = 0,10$
н960	—	—	—	504 452,48	1 396 529,00	—		
н970	—	—	—	504 448,21	1 396 531,76	—		
н980	—	—	—	504 449,32	1 396 533,59	—		
н990	—	—	—	504 445,62	1 396 535,97	—		
н1000	—	—	—	504 439,90	1 396 527,71	—		
н950	—	—	—	504 448,08	1 396 522,42	—		

2. Сведения о характеристиках объекта недвижимости с кадастровым номером 34:03:110001:897 :

№ п/п	Наименование характеристики	Значение характеристики
1	2	3
1.	Вид объекта недвижимости	Здание
2.	Ранее присвоенный государственный учетный номер (инвентарный) здания, сооружения, объекта незавершенного строительства	—
3.	Кадастровый номер земельного участка (земельных участков), в границах которого (которых) расположены здание, сооружение, объект незавершенного строительства	34:03:110001:402
4.	Уникальный учетный номер кадастрового квартала, в границах которого расположены здание, сооружение, объект незавершенного строительства	34:03:110001
5.	Адрес здания, сооружения, объекта незавершенного строительства	—
5.1.	Сведения о местоположении здания, сооружения, объекта незавершенного строительства (при отсутствии адреса) в структурированном в соответствии с федеральной информационной адресной системой виде	Российская Федерация, Волгоградская область, Городищенский р-н, Кузьмичи п, Кузьмичевская ул, д 72
5.2.	Дополнительные сведения о местоположении	—
6.	Иные сведения	—

3. Пояснения к сведениям об объекте недвижимости с кадастровым номером 34:03:110001:897 :

1.	—
----	---

1. Сведения о характерных точках контура объекта недвижимости с кадастровым номером 34:03:110001:974 :

Система координат		МСК-34, зона 1					Зона № 1	
Обозначение характерных точек границ	Содержатся в Едином государственном реестре недвижимости			Определены в ходе выполнения комплексных кадастровых работ			Метод определения координат	Формулы, примененные для расчета средней квадратической погрешности определения координат характерных точек (Mt), м, с подставленными в такие формулы значениями и итоговые (вычисленные) значения Mt, м
	координаты, м		Радиус, м	координаты, м		Радиус, м		
	X	Y	R	X	Y	R		
1	2	3	4	5	6	7	8	9
н61О	—	—	—	504 612,64	1 396 318,75	—	Метод спутниковых геодезических измерений (определений)	$\sqrt{(0,08^2 + 0,06^2)} = 0,10$

1	2	3	4	5	6	7	8	9
н62О	—	—	—	504 615,86	1 396 323,23	—	Метод спутниковых геодезических измерений (определений)	$\sqrt{(0,08^2 + 0,06^2)} = 0,10$
н63О	—	—	—	504 612,44	1 396 325,66	—		
н64О	—	—	—	504 613,69	1 396 327,40	—		
н65О	—	—	—	504 610,52	1 396 329,60	—		
н66О	—	—	—	504 606,24	1 396 323,46	—		
н61О	—	—	—	504 612,64	1 396 318,75	—		

2. Сведения о характеристиках объекта недвижимости с кадастровым номером 34:03:110001:974 :

№ п/п	Наименование характеристики	Значение характеристики
1	2	3
1.	Вид объекта недвижимости	Здание
2.	Ранее присвоенный государственный учетный номер (инвентарный) здания, сооружения, объекта незавершенного строительства	—
3.	Кадастровый номер земельного участка (земельных участков), в границах которого (которых) расположены здание, сооружение, объект незавершенного строительства	—
4.	Уникальный учетный номер кадастрового квартала, в границах которого расположены здание, сооружение, объект незавершенного строительства	34:03:110001
5.	Адрес здания, сооружения, объекта незавершенного строительства	—
5.1.	Сведения о местоположении здания, сооружения, объекта незавершенного строительства (при отсутствии адреса) в структурированном в соответствии с федеральной информационной адресной системой виде	Российская Федерация, Волгоградская область, Городищенский р-н, Кузьмичи п, Мира ул, д 93а
5.2.	Дополнительные сведения о местоположении	—
6.	Иные сведения	—

3. Пояснения к сведениям об объекте недвижимости с кадастровым номером 34:03:110001:974 :

1.	—
----	---

1. Сведения о характерных точках контура объекта недвижимости с кадастровым номером 34:03:110001:999 :

Система координат		МСК-34, зона 1					Зона № 1	
Обозначение характерных точек границ	Содержатся в Едином государственном реестре недвижимости			Определены в ходе выполнения комплексных кадастровых работ			Метод определения координат	Формулы, примененные для расчета средней квадратической погрешности определения координат характерных точек (Mt), м, с подставленными в такие формулы значениями и итоговые (вычисленные) значения Mt, м
	координаты, м		Радиус, м	координаты, м		Радиус, м		
	X	Y	R	X	Y	R		
1	2	3	4	5	6	7	8	9
н21О	—	—	—	504 681,26	1 396 373,96	—	Метод спутниковых геодезических измерений (определений)	$\sqrt{(0,08^2 + 0,06^2)} = 0,10$
н22О	—	—	—	504 686,60	1 396 382,89	—		
н23О	—	—	—	504 680,45	1 396 386,75	—		
н24О	—	—	—	504 674,92	1 396 377,76	—		
н21О	—	—	—	504 681,26	1 396 373,96	—		

2. Сведения о характеристиках объекта недвижимости с кадастровым номером 34:03:110001:999 :

№ п/п	Наименование характеристики	Значение характеристики
1	2	3
1.	Вид объекта недвижимости	Здание
2.	Ранее присвоенный государственный учетный номер (инвентарный) здания, сооружения, объекта незавершенного строительства	—
3.	Кадастровый номер земельного участка (земельных участков), в границах которого (которых) расположены здание, сооружение, объект незавершенного строительства	34:03:110001:416
4.	Уникальный учетный номер кадастрового квартала, в границах которого расположены здание, сооружение, объект незавершенного строительства	34:03:110001

1	2	3
5.	Адрес здания, сооружения, объекта незавершенного строительства	—
5.1.	Сведения о местоположении здания, сооружения, объекта незавершенного строительства (при отсутствии адреса) в структурированном в соответствии с федеральной информационной адресной системой виде	Российская Федерация, Волгоградская область, Городищенский р-н, Кузьмичи п, Кузьмичевская ул, д 52
5.2.	Дополнительные сведения о местоположении	—
6.	Иные сведения	—

3. Пояснения к сведениям об объекте недвижимости с кадастровым номером 34:03:110001:999 :

1.	—
----	---

1. Сведения о характерных точках контура объекта недвижимости с кадастровым номером 34:03:110001:1008 :

Система координат	<u>МСК-34, зона 1</u>	Зона №	<u>1</u>
-------------------	-----------------------	--------	----------

Обозначение характерных точек границ	Содержатся в Едином государственном реестре недвижимости			Определены в ходе выполнения комплексных кадастровых работ			Метод определения координат	Формулы, примененные для расчета средней квадратической погрешности определения координат характерных точек (Mt), м, с подставленными в такие формулы значениями и итоговые (вычисленные) значения Mt, м
	координаты, м		Радиус, м	координаты, м		Радиус, м		
	X	Y	R	X	Y	R		
1	2	3	4	5	6	7	8	9
н10670	—	—	—	504 639,50	1 396 537,30	—	Метод спутниковых геодезических измерений (определений)	$\sqrt{(0,08^2 + 0,06^2)} = 0,10$
н10680	—	—	—	504 645,63	1 396 547,32	—		
н10690	—	—	—	504 636,50	1 396 553,03	—		
н10700	—	—	—	504 630,23	1 396 542,98	—		
н10670	—	—	—	504 639,50	1 396 537,30	—		

2. Сведения о характеристиках объекта недвижимости с кадастровым номером 34:03:110001:1008 :

№ п/п	Наименование характеристики	Значение характеристики
1	2	3
1.	Вид объекта недвижимости	Здание

1	2	3
2.	Ранее присвоенный государственный учетный номер (инвентарный) здания, сооружения, объекта незавершенного строительства	—
3.	Кадастровый номер земельного участка (земельных участков), в границах которого (которых) расположены здание, сооружение, объект незавершенного строительства	34:03:110001:284
4.	Уникальный учетный номер кадастрового квартала, в границах которого расположены здание, сооружение, объект незавершенного строительства	34:03:110001
5.	Адрес здания, сооружения, объекта незавершенного строительства	—
5.1.	Сведения о местоположении здания, сооружения, объекта незавершенного строительства (при отсутствии адреса) в структурированном в соответствии с федеральной информационной адресной системой виде	Российская Федерация, Волгоградская область, Городищенский р-н, Кузьмичи п, Молодежная ул, д 6
5.2.	Дополнительные сведения о местоположении	—
6.	Иные сведения	—

3. Пояснения к сведениям об объекте недвижимости с кадастровым номером 34:03:110001:1008 :

1.	—
----	---

1. Сведения о характерных точках контура объекта недвижимости с кадастровым номером 34:03:110001:1011 :

Система координат		МСК-34, зона 1					Зона № 1	
Обозначение характерных точек границ	Содержатся в Едином государственном реестре недвижимости			Определены в ходе выполнения комплексных кадастровых работ			Метод определения координат	Формулы, примененные для расчета средней квадратической погрешности определения координат характерных точек (Mt), м, с подставленными в такие формулы значениями и итоговые (вычисленные) значения Mt, м
	координаты, м		Радиус, м	координаты, м		Радиус, м		
	X	Y	R	X	Y	R		
1	2	3	4	5	6	7	8	9
н10630	—	—	—	504 667,06	1 395 925,88	—	Метод спутниковых геодезических измерений (определений)	$\sqrt{(0,08^2 + 0,06^2)} = 0,10$
н10640	—	—	—	504 671,92	1 395 928,46	—		
н10650	—	—	—	504 667,24	1 395 937,23	—		

1	2	3	4	5	6	7	8	9
н10660	—	—	—	504 662,05	1 395 934,48	—	Метод спутниковых геодезических измерений (определений)	$\sqrt{(0,08^2 + 0,06^2)} = 0,10$
н10630	—	—	—	504 667,06	1 395 925,88	—		

2. Сведения о характеристиках объекта недвижимости с кадастровым номером 34:03:110001:1011 :

№ п/п	Наименование характеристики	Значение характеристики
1	2	3
1.	Вид объекта недвижимости	Здание
2.	Ранее присвоенный государственный учетный номер (инвентарный) здания, сооружения, объекта незавершенного строительства	—
3.	Кадастровый номер земельного участка (земельных участков), в границах которого (которых) расположены здание, сооружение, объект незавершенного строительства	34:03:110001:502
4.	Уникальный учетный номер кадастрового квартала, в границах которого расположены здание, сооружение, объект незавершенного строительства	34:03:110001
5.	Адрес здания, сооружения, объекта незавершенного строительства	—
5.1.	Сведения о местоположении здания, сооружения, объекта незавершенного строительства (при отсутствии адреса) в структурированном в соответствии с федеральной информационной адресной системой виде	Российская Федерация, Волгоградская область, Городищенский р-н, Кузьмичи п, 62 Армии ул, д 161/4
5.2.	Дополнительные сведения о местоположении	—
6.	Иные сведения	—

3. Пояснения к сведениям об объекте недвижимости с кадастровым номером 34:03:110001:1011 :

1.	—
----	---

1. Сведения о характерных точках контура объекта недвижимости с кадастровым номером 34:03:110001:1015 :

Система координат		МСК-34, зона 1					Зона № 1	
Обозначение характерных точек границ	Содержатся в Едином государственном реестре недвижимости			Определены в ходе выполнения комплексных кадастровых работ			Метод определения координат	Формулы, примененные для расчета средней квадратической погрешности определения координат характерных точек (Mt), м, с подставленными в такие формулы значениями и итоговые (вычисленные) значения Mt, м
	координаты, м		Радиус, м	координаты, м		Радиус, м		
	X	Y	R	X	Y	R		
1	2	3	4	5	6	7	8	9
н10590	—	—	—	504 058,36	1 396 778,84	—	Метод спутниковых геодезических измерений (определений)	$\sqrt{(0,08^2 + 0,06^2)} = 0,10$
н10600	—	—	—	504 052,36	1 396 787,00	—		
н10610	—	—	—	504 040,39	1 396 777,85	—		
н10620	—	—	—	504 046,39	1 396 769,85	—		
н10590	—	—	—	504 058,36	1 396 778,84	—		

2. Сведения о характеристиках объекта недвижимости с кадастровым номером 34:03:110001:1015 :

№ п/п	Наименование характеристики	Значение характеристики
1	2	3
1.	Вид объекта недвижимости	Здание
2.	Ранее присвоенный государственный учетный номер (инвентарный) здания, сооружения, объекта незавершенного строительства	—
3.	Кадастровый номер земельного участка (земельных участков), в границах которого (которых) расположены здание, сооружение, объект незавершенного строительства	34:03:110001:44
4.	Уникальный учетный номер кадастрового квартала, в границах которого расположены здание, сооружение, объект незавершенного строительства	34:03:110001

1	2	3
5.	Адрес здания, сооружения, объекта незавершенного строительства	обл. Волгоградская, р-н Городищенский, п. Кузьмичи, ул. Полевая, д. 2
5.1.	Сведения о местоположении здания, сооружения, объекта незавершенного строительства (при отсутствии адреса) в структурированном в соответствии с федеральной информационной адресной системой виде	—
5.2.	Дополнительные сведения о местоположении	—
6.	Иные сведения	—

3. Пояснения к сведениям об объекте недвижимости с кадастровым номером 34:03:110001:1015 :

1.	—
----	---

1. Сведения о характерных точках контура объекта недвижимости с кадастровым номером 34:03:110001:1016 :

Система координат		МСК-34, зона 1					Зона № 1	
Обозначение характерных точек границ	Содержатся в Едином государственном реестре недвижимости			Определены в ходе выполнения комплексных кадастровых работ			Метод определения координат	Формулы, примененные для расчета средней квадратической погрешности определения координат характерных точек (Mt), м, с подставленными в такие формулы значениями и итоговые (вычисленные) значения Mt, м
	координаты, м		Радиус, м	координаты, м		Радиус, м		
	X	Y	R	X	Y	R		
1	2	3	4	5	6	7	8	9
н10530	—	—	—	504 771,55	1 396 400,00	—	Метод спутниковых геодезических измерений (определений)	$\sqrt{(0,08^2 + 0,06^2)} = 0,10$
н10540	—	—	—	504 778,59	1 396 411,66	—		
н10550	—	—	—	504 770,39	1 396 416,68	—		
н10560	—	—	—	504 766,39	1 396 410,01	—		
н10570	—	—	—	504 768,17	1 396 408,97	—		
н10580	—	—	—	504 765,10	1 396 403,78	—		
н10530	—	—	—	504 771,55	1 396 400,00	—		

2. Сведения о характеристиках объекта недвижимости с кадастровым номером 34:03:110001:1016 :

№ п/п	Наименование характеристики	Значение характеристики
1	2	3
1.	Вид объекта недвижимости	Здание
2.	Ранее присвоенный государственный учетный номер (инвентарный) здания, сооружения, объекта незавершенного строительства	—
3.	Кадастровый номер земельного участка (земельных участков), в границах которого (которых) расположены здание, сооружение, объект незавершенного строительства	34:03:110001:315
4.	Уникальный учетный номер кадастрового квартала, в границах которого расположены здание, сооружение, объект незавершенного строительства	34:03:110001
5.	Адрес здания, сооружения, объекта незавершенного строительства	—
5.1.	Сведения о местоположении здания, сооружения, объекта незавершенного строительства (при отсутствии адреса) в структурированном в соответствии с федеральной информационной адресной системой виде	Российская Федерация, Волгоградская область, Городищенский р-н, Кузьмичи п, Молодежная ул, д 17/2
5.2.	Дополнительные сведения о местоположении	—
6.	Иные сведения	—

3. Пояснения к сведениям об объекте недвижимости с кадастровым номером 34:03:110001:1016 :

1.	—
----	---

1. Сведения о характерных точках контура объекта недвижимости с кадастровым номером 34:03:110001:1017 :

Система координат		МСК-34, зона 1					Зона № 1	
Обозначение характерных точек границ	Содержатся в Едином государственном реестре недвижимости			Определены в ходе выполнения комплексных кадастровых работ			Метод определения координат	Формулы, примененные для расчета средней квадратической погрешности определения координат характерных точек (Mt), м, с подставленными в такие формулы значениями и итоговые (вычисленные) значения Mt, м
	координаты, м		Радиус, м	координаты, м		Радиус, м		
	X	Y	R	X	Y	R		
1	2	3	4	5	6	7	8	9
н10500	—	—	—	504 609,09	1 396 420,24	—	Метод спутниковых геодезических измерений (определений)	$\sqrt{(0,08^2 + 0,06^2)} = 0,10$

1	2	3	4	5	6	7	8	9
н10510	—	—	—	504 614,63	1 396 428,37	—	Метод спутниковых геодезических измерений (определений)	$\sqrt{(0,08^2 + 0,06^2)} = 0,10$
н10520	—	—	504 610,94	1 396 430,99	—			
н10060	—	—	504 605,16	1 396 422,87	—			
н10500	—	—	504 609,09	1 396 420,24	—			

2. Сведения о характеристиках объекта недвижимости с кадастровым номером 34:03:110001:1017 :

№ п/п	Наименование характеристики	Значение характеристики
1	2	3
1.	Вид объекта недвижимости	Здание
2.	Ранее присвоенный государственный учетный номер (инвентарный) здания, сооружения, объекта незавершенного строительства	—
3.	Кадастровый номер земельного участка (земельных участков), в границах которого (которых) расположены здание, сооружение, объект незавершенного строительства	34:03:110001:986
4.	Уникальный учетный номер кадастрового квартала, в границах которого расположены здание, сооружение, объект незавершенного строительства	34:03:110001
5.	Адрес здания, сооружения, объекта незавершенного строительства	—
5.1.	Сведения о местоположении здания, сооружения, объекта незавершенного строительства (при отсутствии адреса) в структурированном в соответствии с федеральной информационной адресной системой виде	Российская Федерация, Волгоградская область, Городищенский р-н, Кузьмичи п, Кузьмичевская ул, д 58/1
5.2.	Дополнительные сведения о местоположении	—
6.	Иные сведения	—

3. Пояснения к сведениям об объекте недвижимости с кадастровым номером 34:03:110001:1017 :

1.	—
----	---

1. Сведения о характерных точках контура объекта недвижимости с кадастровым номером 34:03:110001:1018 :

Система координат		МСК-34, зона 1					Зона № 1	
Обозначение характерных точек границ	Содержатся в Едином государственном реестре недвижимости			Определены в ходе выполнения комплексных кадастровых работ			Метод определения координат	Формулы, примененные для расчета средней квадратической погрешности определения координат характерных точек (Mt), м, с подставленными в такие формулы значениями и итоговые (вычисленные) значения Mt, м
	координаты, м		Радиус, м	координаты, м		Радиус, м		
	X	Y	R	X	Y	R		
1	2	3	4	5	6	7	8	9
н10420	—	—	—	504 819,09	1 396 381,31	—	Метод спутниковых геодезических измерений (определений)	$\sqrt{(0,08^2 + 0,06^2)} = 0,10$
н10430	—	—	—	504 822,96	1 396 387,50	—		
н10440	—	—	—	504 816,29	1 396 391,64	—		
н10450	—	—	—	504 810,02	1 396 381,69	—		
н10460	—	—	—	504 811,10	1 396 381,03	—		
н10470	—	—	—	504 810,14	1 396 379,50	—		
н10480	—	—	—	504 813,46	1 396 377,51	—		
н10490	—	—	—	504 816,60	1 396 382,80	—		
н10420	—	—	—	504 819,09	1 396 381,31	—		

2. Сведения о характеристиках объекта недвижимости с кадастровым номером 34:03:110001:1018 :

№ п/п	Наименование характеристики	Значение характеристики
1	2	3
1.	Вид объекта недвижимости	Здание
2.	Ранее присвоенный государственный учетный номер (инвентарный) здания, сооружения, объекта незавершенного строительства	—

1	2	3
3.	Кадастровый номер земельного участка (земельных участков), в границах которого (которых) расположены здание, сооружение, объект незавершенного строительства	34:03:110001:565
4.	Уникальный учетный номер кадастрового квартала, в границах которого расположены здание, сооружение, объект незавершенного строительства	34:03:110001
5.	Адрес здания, сооружения, объекта незавершенного строительства	Волгоградская обл., Городищенский р-он, пос. Кузьмичи, ул. Молодежная, д. 21/2
5.1.	Сведения о местоположении здания, сооружения, объекта незавершенного строительства (при отсутствии адреса) в структурированном в соответствии с федеральной информационной адресной системой виде	—
5.2.	Дополнительные сведения о местоположении	—
6.	Иные сведения	—

3. Пояснения к сведениям об объекте недвижимости с кадастровым номером 34:03:110001:1018 :

1.	—
----	---

1. Сведения о характерных точках контура объекта недвижимости с кадастровым номером 34:03:110001:1019 :

Система координат МСК-34, зона 1 Зона № 1

Обозначение характерных точек границ	Содержатся в Едином государственном реестре недвижимости			Определены в ходе выполнения комплексных кадастровых работ			Метод определения координат	Формулы, примененные для расчета средней квадратической погрешности определения координат характерных точек (Mt), м, с подставленными в такие формулы значениями и итоговые (вычисленные) значения Mt, м
	координаты, м		Радиус, м	координаты, м		Радиус, м		
	X	Y	R	X	Y	R		
1	2	3	4	5	6	7	8	9
н10380	—	—	—	504 194,50	1 396 625,40	—	Метод спутниковых геодезических измерений (определений)	$\sqrt{(0,08^2 + 0,06^2)} = 0,10$
н10390	—	—	—	504 195,95	1 396 634,72	—		
н10400	—	—	—	504 185,89	1 396 636,40	—		
н10410	—	—	—	504 184,44	1 396 627,05	—		

1	2	3	4	5	6	7	8	9
n10380	—	—	—	504 194,50	1 396 625,40	—	Метод спутниковых геодезических измерений (определений)	$\sqrt{(0,08^2 + 0,06^2)} = 0,10$

2. Сведения о характеристиках объекта недвижимости с кадастровым номером 34:03:110001:1019 :

№ п/п	Наименование характеристики	Значение характеристики
1	2	3
1.	Вид объекта недвижимости	Здание
2.	Ранее присвоенный государственный учетный номер (инвентарный) здания, сооружения, объекта незавершенного строительства	—
3.	Кадастровый номер земельного участка (земельных участков), в границах которого (которых) расположены здание, сооружение, объект незавершенного строительства	34:03:110001:604
4.	Уникальный учетный номер кадастрового квартала, в границах которого расположены здание, сооружение, объект незавершенного строительства	34:03:110001
5.	Адрес здания, сооружения, объекта незавершенного строительства	—
5.1.	Сведения о местоположении здания, сооружения, объекта незавершенного строительства (при отсутствии адреса) в структурированном в соответствии с федеральной информационной адресной системой виде	Российская Федерация, Волгоградская область, Городищенский р-н, Кузьмичи п, Спартаковская ул, д 2
5.2.	Дополнительные сведения о местоположении	—
6.	Иные сведения	—

3. Пояснения к сведениям об объекте недвижимости с кадастровым номером 34:03:110001:1019 :

1.	—
----	---

1. Сведения о характерных точках контура объекта недвижимости с кадастровым номером 34:03:110001:1020 :

Система координат		МСК-34, зона 1				Зона №		1
Обозначение характерных точек границ	Содержатся в Едином государственном реестре недвижимости			Определены в ходе выполнения комплексных кадастровых работ			Метод определения координат	Формулы, примененные для расчета средней квадратической погрешности определения координат характерных точек (Mt), м, с подставленными в такие формулы значениями и итоговые (вычисленные) значения Mt, м
	координаты, м		Радиус, м	координаты, м		Радиус, м		
	X	Y	R	X	Y	R		

1	2	3	4	5	6	7	8	9
н10340	—	—	—	504 350,99	1 396 987,61	—	Метод спутниковых геодезических измерений (определений)	$\sqrt{(0,08^2 + 0,06^2)} = 0,10$
н10350	—	—	—	504 343,75	1 396 997,25	—		
н10360	—	—	—	504 334,11	1 396 989,91	—		
н10370	—	—	—	504 341,29	1 396 980,27	—		
н10340	—	—	—	504 350,99	1 396 987,61	—		

2. Сведения о характеристиках объекта недвижимости с кадастровым номером 34:03:110001:1020 :

№ п/п	Наименование характеристики	Значение характеристики
1	2	3
1.	Вид объекта недвижимости	Здание
2.	Ранее присвоенный государственный учетный номер (инвентарный) здания, сооружения, объекта незавершенного строительства	—
3.	Кадастровый номер земельного участка (земельных участков), в границах которого (которых) расположены здание, сооружение, объект незавершенного строительства	—
4.	Уникальный учетный номер кадастрового квартала, в границах которого расположены здание, сооружение, объект незавершенного строительства	34:03:110001
5.	Адрес здания, сооружения, объекта незавершенного строительства	—
5.1.	Сведения о местоположении здания, сооружения, объекта незавершенного строительства (при отсутствии адреса) в структурированном в соответствии с федеральной информационной адресной системой виде	Российская Федерация, Волгоградская область, Городищенский р-н, Кузьмичи п, Полевая ул, д 24
5.2.	Дополнительные сведения о местоположении	—
6.	Иные сведения	—

3. Пояснения к сведениям об объекте недвижимости с кадастровым номером 34:03:110001:1020 :

1.	—
----	---

1. Сведения о характерных точках контура объекта недвижимости с кадастровым номером 34:03:110001:1021 :

Система координат		МСК-34, зона 1					Зона № 1	
Обозначение характерных точек границ	Содержатся в Едином государственном реестре недвижимости			Определены в ходе выполнения комплексных кадастровых работ			Метод определения координат	Формулы, примененные для расчета средней квадратической погрешности определения координат характерных точек (Mt), м, с подставленными в такие формулы значениями и итоговые (вычисленные) значения Mt, м
	координаты, м		Радиус, м	координаты, м		Радиус, м		
	X	Y	R	X	Y	R		
1	2	3	4	5	6	7	8	9
н10300	—	—	—	504 330,30	1 397 014,51	—	Метод спутниковых геодезических измерений (определений)	$\sqrt{(0,08^2 + 0,06^2)} = 0,10$
н10310	—	—	—	504 321,98	1 397 025,11	—		
н10320	—	—	—	504 313,22	1 397 018,27	—		
н10330	—	—	—	504 321,61	1 397 007,48	—		
н10300	—	—	—	504 330,30	1 397 014,51	—		

2. Сведения о характеристиках объекта недвижимости с кадастровым номером 34:03:110001:1021 :

№ п/п	Наименование характеристики	Значение характеристики
1	2	3
1.	Вид объекта недвижимости	Здание
2.	Ранее присвоенный государственный учетный номер (инвентарный) здания, сооружения, объекта незавершенного строительства	—
3.	Кадастровый номер земельного участка (земельных участков), в границах которого (которых) расположены здание, сооружение, объект незавершенного строительства	—
4.	Уникальный учетный номер кадастрового квартала, в границах которого расположены здание, сооружение, объект незавершенного строительства	34:03:110001

1	2	3
5.	Адрес здания, сооружения, объекта незавершенного строительства	—
5.1.	Сведения о местоположении здания, сооружения, объекта незавершенного строительства (при отсутствии адреса) в структурированном в соответствии с федеральной информационной адресной системой виде	Российская Федерация, Волгоградская область, Городищенский р-н, Кузьмичи п, Полевая ул, д 25
5.2.	Дополнительные сведения о местоположении	—
6.	Иные сведения	—

3. Пояснения к сведениям об объекте недвижимости с кадастровым номером 34:03:110001:1021 :

1.	—
----	---

1. Сведения о характерных точках контура объекта недвижимости с кадастровым номером 34:03:110001:1022 :

Система координат	<u>МСК-34, зона 1</u>	Зона №	<u>1</u>
-------------------	-----------------------	--------	----------

Обозначение характерных точек границ	Содержатся в Едином государственном реестре недвижимости			Определены в ходе выполнения комплексных кадастровых работ			Метод определения координат	Формулы, примененные для расчета средней квадратической погрешности определения координат характерных точек (Mt), м, с подставленными в такие формулы значениями и итоговые (вычисленные) значения Mt, м
	координаты, м		Радиус, м	координаты, м		Радиус, м		
	X	Y	R	X	Y	R		
1	2	3	4	5	6	7	8	9
н10220	—	—	—	504 196,99	1 395 856,85	—	Метод спутниковых геодезических измерений (определений)	$\sqrt{(0,08^2 + 0,06^2)} = 0,10$
н10230	—	—	—	504 200,25	1 395 858,77	—		
н10240	—	—	—	504 199,39	1 395 860,15	—		
н10250	—	—	—	504 202,00	1 395 861,79	—		
н10260	—	—	—	504 195,65	1 395 871,97	—		
н10270	—	—	—	504 184,27	1 395 865,06	—		
н10280	—	—	—	504 190,46	1 395 854,82	—		

1	2	3	4	5	6	7	8	9
н10290	—	—	—	504 196,15	1 395 858,19	—	Метод спутниковых геодезических измерений (определений)	$\sqrt{(0,08^2 + 0,06^2)} = 0,10$
н10220	—	—	—	504 196,99	1 395 856,85	—		

2. Сведения о характеристиках объекта недвижимости с кадастровым номером 34:03:110001:1022 :

№ п/п	Наименование характеристики	Значение характеристики
1	2	3
1.	Вид объекта недвижимости	Здание
2.	Ранее присвоенный государственный учетный номер (инвентарный) здания, сооружения, объекта незавершенного строительства	—
3.	Кадастровый номер земельного участка (земельных участков), в границах которого (которых) расположены здание, сооружение, объект незавершенного строительства	34:03:110001:1574
4.	Уникальный учетный номер кадастрового квартала, в границах которого расположены здание, сооружение, объект незавершенного строительства	34:03:110001
5.	Адрес здания, сооружения, объекта незавершенного строительства	Волгоградская обл., Городищенский район, п. Кузьмичи, ул. Сосновая, дом 4
5.1.	Сведения о местоположении здания, сооружения, объекта незавершенного строительства (при отсутствии адреса) в структурированном в соответствии с федеральной информационной адресной системой виде	—
5.2.	Дополнительные сведения о местоположении	—
6.	Иные сведения	—

3. Пояснения к сведениям об объекте недвижимости с кадастровым номером 34:03:110001:1022 :

1.	—
----	---

1. Сведения о характерных точках контура объекта недвижимости с кадастровым номером <u>34:03:110001:1023</u> :								
Система координат <u>МСК-34, зона 1</u>			Зона № <u>1</u>					
Обозначение характерных точек границ	Содержатся в Едином государственном реестре недвижимости			Определены в ходе выполнения комплексных кадастровых работ			Метод определения координат	Формулы, примененные для расчета средней квадратической погрешности определения координат характерных точек (Mt), м, с подставленными в такие формулы значениями и итоговые (вычисленные) значения Mt, м
	координаты, м		Радиус, м	координаты, м		Радиус, м		
	X	Y	R	X	Y	R		
1	2	3	4	5	6	7	8	9
н10100	—	—	—	504 550,89	1 396 412,40	—	Метод спутниковых геодезических измерений (определений)	$\sqrt{(0,08^2 + 0,06^2)} = 0,10$
н10110	—	—	—	504 556,84	1 396 421,59	—		
н10120	—	—	—	504 552,85	1 396 424,19	—		
н10130	—	—	—	504 553,34	1 396 425,17	—		
н10140	—	—	—	504 549,56	1 396 427,49	—		
н10150	—	—	—	504 549,16	1 396 426,73	—		
н10160	—	—	—	504 546,08	1 396 428,70	—		
н10170	—	—	—	504 540,09	1 396 419,23	—		
н10180	—	—	—	504 543,84	1 396 416,88	—		
н10190	—	—	—	504 542,76	1 396 415,13	—		
н10200	—	—	—	504 545,19	1 396 413,56	—		
н10210	—	—	—	504 546,22	1 396 415,24	—		
н10100	—	—	—	504 550,89	1 396 412,40	—		

2. Сведения о характеристиках объекта недвижимости с кадастровым номером 34:03:110001:1023 :

№ п/п	Наименование характеристики	Значение характеристики
1	2	3
1.	Вид объекта недвижимости	Здание
2.	Ранее присвоенный государственный учетный номер (инвентарный) здания, сооружения, объекта незавершенного строительства	—
3.	Кадастровый номер земельного участка (земельных участков), в границах которого (которых) расположены здание, сооружение, объект незавершенного строительства	34:03:110001:420
4.	Уникальный учетный номер кадастрового квартала, в границах которого расположены здание, сооружение, объект незавершенного строительства	34:03:110001
5.	Адрес здания, сооружения, объекта незавершенного строительства	—
5.1.	Сведения о местоположении здания, сооружения, объекта незавершенного строительства (при отсутствии адреса) в структурированном в соответствии с федеральной информационной адресной системой виде	Российская Федерация, Волгоградская область, Городищенский р-н, Кузьмичи п, Кузьмичевская ул, д 47/2
5.2.	Дополнительные сведения о местоположении	—
6.	Иные сведения	—

3. Пояснения к сведениям об объекте недвижимости с кадастровым номером 34:03:110001:1023 :

1.	—
----	---

1. Сведения о характерных точках контура объекта недвижимости с кадастровым номером 34:03:110001:1024 :

Система координат		МСК-34, зона 1					Зона № 1	
Обозначение характерных точек границ	Содержатся в Едином государственном реестре недвижимости			Определены в ходе выполнения комплексных кадастровых работ			Метод определения координат	Формулы, примененные для расчета средней квадратической погрешности определения координат характерных точек (Mt), м, с подставленными в такие формулы значениями и итоговые (вычисленные) значения Mt, м
	координаты, м		Радиус, м	координаты, м		Радиус, м		
	X	Y	R	X	Y	R		
1	2	3	4	5	6	7	8	9
н10060	—	—	—	504 605,16	1 396 422,87	—	Метод спутниковых геодезических измерений (определений)	$\sqrt{(0,08^2 + 0,06^2)} = 0,10$

1	2	3	4	5	6	7	8	9
н10070	—	—	—	504 610,84	1 396 431,05	—	Метод спутниковых геодезических измерений (определений)	$\sqrt{(0,08^2 + 0,06^2)} = 0,10$
н10080	—	—	504 606,80	1 396 433,85	—			
н10090	—	—	504 600,86	1 396 425,66	—			
н10060	—	—	504 605,16	1 396 422,87	—			

2. Сведения о характеристиках объекта недвижимости с кадастровым номером 34:03:110001:1024 :

№ п/п	Наименование характеристики	Значение характеристики
1	2	3
1.	Вид объекта недвижимости	Здание
2.	Ранее присвоенный государственный учетный номер (инвентарный) здания, сооружения, объекта незавершенного строительства	—
3.	Кадастровый номер земельного участка (земельных участков), в границах которого (которых) расположены здание, сооружение, объект незавершенного строительства	34:03:110001:622
4.	Уникальный учетный номер кадастрового квартала, в границах которого расположены здание, сооружение, объект незавершенного строительства	34:03:110001
5.	Адрес здания, сооружения, объекта незавершенного строительства	—
5.1.	Сведения о местоположении здания, сооружения, объекта незавершенного строительства (при отсутствии адреса) в структурированном в соответствии с федеральной информационной адресной системой виде	Российская Федерация, Волгоградская область, Городищенский р-н, Кузьмичи п, Кузьмичевская ул, д 58/2
5.2.	Дополнительные сведения о местоположении	—
6.	Иные сведения	—

3. Пояснения к сведениям об объекте недвижимости с кадастровым номером 34:03:110001:1024 :

1.	—
----	---

1. Сведения о характерных точках контура объекта недвижимости с кадастровым номером 34:03:110001:1025 :

Система координат		МСК-34, зона 1					Зона № 1	
Обозначение характерных точек границ	Содержатся в Едином государственном реестре недвижимости			Определены в ходе выполнения комплексных кадастровых работ			Метод определения координат	Формулы, примененные для расчета средней квадратической погрешности определения координат характерных точек (Mt), м, с подставленными в такие формулы значениями и итоговые (вычисленные) значения Mt, м
	координаты, м		Радиус, м	координаты, м		Радиус, м		
	X	Y	R	X	Y	R		
1	2	3	4	5	6	7	8	9
н1002О	—	—	—	504 688,88	1 396 506,79	—	Метод спутниковых геодезических измерений (определений)	$\sqrt{(0,08^2 + 0,06^2)} = 0,10$
н1003О	—	—	—	504 694,24	1 396 515,47	—		
н1004О	—	—	—	504 687,86	1 396 519,64	—		
н1005О	—	—	—	504 682,44	1 396 510,91	—		
н1002О	—	—	—	504 688,88	1 396 506,79	—		

2. Сведения о характеристиках объекта недвижимости с кадастровым номером 34:03:110001:1025 :

№ п/п	Наименование характеристики	Значение характеристики
1	2	3
1.	Вид объекта недвижимости	Здание
2.	Ранее присвоенный государственный учетный номер (инвентарный) здания, сооружения, объекта незавершенного строительства	—
3.	Кадастровый номер земельного участка (земельных участков), в границах которого (которых) расположены здание, сооружение, объект незавершенного строительства	34:03:110001:323
4.	Уникальный учетный номер кадастрового квартала, в границах которого расположены здание, сооружение, объект незавершенного строительства	34:03:110001

1	2	3
5.	Адрес здания, сооружения, объекта незавершенного строительства	—
5.1.	Сведения о местоположении здания, сооружения, объекта незавершенного строительства (при отсутствии адреса) в структурированном в соответствии с федеральной информационной адресной системой виде	Российская Федерация, Волгоградская область, Городищенский р-н, Кузьмичи п, Молодежная ул, д 10
5.2.	Дополнительные сведения о местоположении	—
6.	Иные сведения	—

3. Пояснения к сведениям об объекте недвижимости с кадастровым номером 34:03:110001:1025 :

1.	—
----	---

1. Сведения о характерных точках контура объекта недвижимости с кадастровым номером 34:03:110001:1026 :

Система координат	<u>МСК-34, зона 1</u>	Зона №	<u>1</u>
-------------------	-----------------------	--------	----------

Обозначение характерных точек границ	Содержатся в Едином государственном реестре недвижимости			Определены в ходе выполнения комплексных кадастровых работ			Метод определения координат	Формулы, примененные для расчета средней квадратической погрешности определения координат характерных точек (Mt), м, с подставленными в такие формулы значениями и итоговые (вычисленные) значения Mt, м
	координаты, м		Радиус, м	координаты, м		Радиус, м		
	X	Y	R	X	Y	R		
1	2	3	4	5	6	7	8	9
н9960	—	—	—	504 098,39	1 396 446,17	—	Метод спутниковых геодезических измерений (определений)	$\sqrt{(0,08^2 + 0,06^2)} = 0,10$
н9970	—	—	—	504 095,84	1 396 456,93	—		
н9980	—	—	—	504 085,20	1 396 454,46	—		
н9990	—	—	—	504 086,63	1 396 447,55	—		
н10000	—	—	—	504 085,41	1 396 447,27	—		
н10010	—	—	—	504 086,36	1 396 443,20	—		
н9960	—	—	—	504 098,39	1 396 446,17	—		

2. Сведения о характеристиках объекта недвижимости с кадастровым номером 34:03:110001:1026 :

№ п/п	Наименование характеристики	Значение характеристики
1	2	3
1.	Вид объекта недвижимости	Здание
2.	Ранее присвоенный государственный учетный номер (инвентарный) здания, сооружения, объекта незавершенного строительства	—
3.	Кадастровый номер земельного участка (земельных участков), в границах которого (которых) расположены здание, сооружение, объект незавершенного строительства	—
4.	Уникальный учетный номер кадастрового квартала, в границах которого расположены здание, сооружение, объект незавершенного строительства	34:03:110001
5.	Адрес здания, сооружения, объекта незавершенного строительства	—
5.1.	Сведения о местоположении здания, сооружения, объекта незавершенного строительства (при отсутствии адреса) в структурированном в соответствии с федеральной информационной адресной системой виде	Российская Федерация, Волгоградская область, Городищенский р-н, Кузьмичи п, Солнечный пер, д 247
5.2.	Дополнительные сведения о местоположении	—
6.	Иные сведения	—

3. Пояснения к сведениям об объекте недвижимости с кадастровым номером 34:03:110001:1026 :

1.	—
----	---

1. Сведения о характерных точках контура объекта недвижимости с кадастровым номером 34:03:110001:1028 :

Система координат		<u>МСК-34, зона 1</u>					Зона № <u>1</u>	
Обозначение характерных точек границ	Содержатся в Едином государственном реестре недвижимости			Определены в ходе выполнения комплексных кадастровых работ			Метод определения координат	Формулы, примененные для расчета средней квадратической погрешности определения координат характерных точек (Mt), м, с подставленными в такие формулы значениями и итоговые (вычисленные) значения Mt, м
	координаты, м		Радиус, м	координаты, м		Радиус, м		
	X	Y	R	X	Y	R		
1	2	3	4	5	6	7	8	9
н9920	—	—	—	504 351,58	1 396 814,66	—	Метод спутниковых геодезических измерений (определений)	$\sqrt{(0,08^2 + 0,06^2)} = 0,10$

1	2	3	4	5	6	7	8	9
н9930	—	—	—	504 347,15	1 396 820,87	—	Метод спутниковых геодезических измерений (определений)	$\sqrt{(0,08^2 + 0,06^2)} = 0,10$
н9940	—	—	—	504 339,42	1 396 815,30	—		
н9950	—	—	—	504 343,82	1 396 809,01	—		
н9920	—	—	—	504 351,58	1 396 814,66	—		

2. Сведения о характеристиках объекта недвижимости с кадастровым номером 34:03:110001:1028 :

№ п/п	Наименование характеристики	Значение характеристики
1	2	3
1.	Вид объекта недвижимости	Здание
2.	Ранее присвоенный государственный учетный номер (инвентарный) здания, сооружения, объекта незавершенного строительства	—
3.	Кадастровый номер земельного участка (земельных участков), в границах которого (которых) расположены здание, сооружение, объект незавершенного строительства	34:03:110001:211
4.	Уникальный учетный номер кадастрового квартала, в границах которого расположены здание, сооружение, объект незавершенного строительства	34:03:110001
5.	Адрес здания, сооружения, объекта незавершенного строительства	—
5.1.	Сведения о местоположении здания, сооружения, объекта незавершенного строительства (при отсутствии адреса) в структурированном в соответствии с федеральной информационной адресной системой виде	Российская Федерация, Волгоградская область, Городищенский р-н, Кузьмичи п, Полевая ул, д 266
5.2.	Дополнительные сведения о местоположении	—
6.	Иные сведения	—

3. Пояснения к сведениям об объекте недвижимости с кадастровым номером 34:03:110001:1028 :

1.	—
----	---

1. Сведения о характерных точках контура объекта недвижимости с кадастровым номером 34:03:110001:1029 :

Система координат			МСК-34, зона 1				Зона № 1	
Обозначение характерных точек границ	Содержатся в Едином государственном реестре недвижимости			Определены в ходе выполнения комплексных кадастровых работ			Метод определения координат	Формулы, примененные для расчета средней квадратической погрешности определения координат характерных точек (Mt), м, с подставленными в такие формулы значениями и итоговые (вычисленные) значения Mt, м
	координаты, м		Радиус, м	координаты, м		Радиус, м		
	X	Y	R	X	Y	R		
1	2	3	4	5	6	7	8	9
н9860	—	—	—	504 109,79	1 396 765,33	—	Метод спутниковых геодезических измерений (определений)	$\sqrt{(0,08^2 + 0,06^2)} = 0,10$
н9870	—	—	—	504 102,35	1 396 775,31	—		
н9880	—	—	—	504 091,19	1 396 766,86	—		
н9890	—	—	—	504 097,05	1 396 758,75	—		
н9900	—	—	—	504 104,90	1 396 764,52	—		
н9910	—	—	—	504 106,32	1 396 762,73	—		
н9860	—	—	—	504 109,79	1 396 765,33	—		

2. Сведения о характеристиках объекта недвижимости с кадастровым номером 34:03:110001:1029 :

№ п/п	Наименование характеристики	Значение характеристики
1	2	3
1.	Вид объекта недвижимости	Здание
2.	Ранее присвоенный государственный учетный номер (инвентарный) здания, сооружения, объекта незавершенного строительства	—
3.	Кадастровый номер земельного участка (земельных участков), в границах которого (которых) расположены здание, сооружение, объект незавершенного строительства	34:03:110001:57

1	2	3
4.	Уникальный учетный номер кадастрового квартала, в границах которого расположены здание, сооружение, объект незавершенного строительства	34:03:110001
5.	Адрес здания, сооружения, объекта незавершенного строительства	—
5.1.	Сведения о местоположении здания, сооружения, объекта незавершенного строительства (при отсутствии адреса) в структурированном в соответствии с федеральной информационной адресной системой виде	Российская Федерация, Волгоградская область, Городищенский р-н, Кузьмичи п, Полевая ул, д 5
5.2.	Дополнительные сведения о местоположении	—
6.	Иные сведения	—

3. Пояснения к сведениям об объекте недвижимости с кадастровым номером 34:03:110001:1029 :

1. —

1. Сведения о характерных точках контура объекта недвижимости с кадастровым номером 34:03:110001:1030 :

Система координат МСК-34, зона 1 Зона № 1

Обозначение характерных точек границ	Содержатся в Едином государственном реестре недвижимости			Определены в ходе выполнения комплексных кадастровых работ			Метод определения координат	Формулы, примененные для расчета средней квадратической погрешности определения координат характерных точек (Mt), м, с подставленными в такие формулы значениями и итоговые (вычисленные) значения Mt, м
	координаты, м		Радиус, м	координаты, м		Радиус, м		
	X	Y	R	X	Y	R		
1	2	3	4	5	6	7	8	9
н9780	—	—	—	504 454,21	1 396 218,17	—	Метод спутниковых геодезических измерений (определений)	$\sqrt{(0,08^2 + 0,06^2)} = 0,10$
н9790	—	—	—	504 450,50	1 396 229,16	—		
н9800	—	—	—	504 439,77	1 396 225,45	—		
н9810	—	—	—	504 440,60	1 396 223,00	—		
н9820	—	—	—	504 438,88	1 396 222,31	—		
н9830	—	—	—	504 441,20	1 396 215,32	—		

1	2	3	4	5	6	7	8	9
н9840	—	—	—	504 442,95	1 396 215,91	—	Метод спутниковых геодезических измерений (определений)	$\sqrt{(0,08^2 + 0,06^2)} = 0,10$
н9850	—	—	504 443,55	1 396 214,49	—			
н9780	—	—	—	504 454,21	1 396 218,17	—		

2. Сведения о характеристиках объекта недвижимости с кадастровым номером 34:03:110001:1030 :

№ п/п	Наименование характеристики	Значение характеристики
1	2	3
1.	Вид объекта недвижимости	Здание
2.	Ранее присвоенный государственный учетный номер (инвентарный) здания, сооружения, объекта незавершенного строительства	—
3.	Кадастровый номер земельного участка (земельных участков), в границах которого (которых) расположены здание, сооружение, объект незавершенного строительства	34:03:110001:11
4.	Уникальный учетный номер кадастрового квартала, в границах которого расположены здание, сооружение, объект незавершенного строительства	34:03:110001
5.	Адрес здания, сооружения, объекта незавершенного строительства	—
5.1.	Сведения о местоположении здания, сооружения, объекта незавершенного строительства (при отсутствии адреса) в структурированном в соответствии с федеральной информационной адресной системой виде	Российская Федерация, Волгоградская область, Городищенский р-н, Кузьмичи п, Парковая ул, д 7
5.2.	Дополнительные сведения о местоположении	—
6.	Иные сведения	—

3. Пояснения к сведениям об объекте недвижимости с кадастровым номером 34:03:110001:1030 :

1.	—
----	---

1. Сведения о характерных точках контура объекта недвижимости с кадастровым номером 34:03:110001:1031 :

Система координат		МСК-34, зона 1					Зона № 1	
Обозначение характерных точек границ	Содержатся в Едином государственном реестре недвижимости			Определены в ходе выполнения комплексных кадастровых работ			Метод определения координат	Формулы, примененные для расчета средней квадратической погрешности определения координат характерных точек (Mt), м, с подставленными в такие формулы значениями и итоговые (вычисленные) значения Mt, м
	координаты, м		Радиус, м	координаты, м		Радиус, м		
	X	Y	R	X	Y	R		
1	2	3	4	5	6	7	8	9
н9740	—	—	—	504 259,56	1 396 793,38	—	Метод спутниковых геодезических измерений (определений)	$\sqrt{(0,08^2 + 0,06^2)} = 0,10$
н9750	—	—	—	504 260,90	1 396 801,07	—		
н9760	—	—	—	504 251,24	1 396 802,71	—		
н9770	—	—	—	504 249,96	1 396 795,12	—		
н9740	—	—	—	504 259,56	1 396 793,38	—		

2. Сведения о характеристиках объекта недвижимости с кадастровым номером 34:03:110001:1031 :

№ п/п	Наименование характеристики	Значение характеристики
1	2	3
1.	Вид объекта недвижимости	Здание
2.	Ранее присвоенный государственный учетный номер (инвентарный) здания, сооружения, объекта незавершенного строительства	—
3.	Кадастровый номер земельного участка (земельных участков), в границах которого (которых) расположены здание, сооружение, объект незавершенного строительства	34:03:110001:611
4.	Уникальный учетный номер кадастрового квартала, в границах которого расположены здание, сооружение, объект незавершенного строительства	34:03:110001

1	2	3
5.	Адрес здания, сооружения, объекта незавершенного строительства	—
5.1.	Сведения о местоположении здания, сооружения, объекта незавершенного строительства (при отсутствии адреса) в структурированном в соответствии с федеральной информационной адресной системой виде	Российская Федерация, Волгоградская область, Городищенский р-н, Кузьмичи п, Спартакoвская ул, д 273
5.2.	Дополнительные сведения о местоположении	—
6.	Иные сведения	—

3. Пояснения к сведениям об объекте недвижимости с кадастровым номером 34:03:110001:1031 :

1.	—
----	---

1. Сведения о характерных точках контура объекта недвижимости с кадастровым номером 34:03:110001:1032 :

Система координат	<u>МСК-34, зона 1</u>	Зона №	<u>1</u>
-------------------	-----------------------	--------	----------

Обозначение характерных точек границ	Содержатся в Едином государственном реестре недвижимости			Определены в ходе выполнения комплексных кадастровых работ			Метод определения координат	Формулы, примененные для расчета средней квадратической погрешности определения координат характерных точек (Mt), м, с подставленными в такие формулы значениями и итоговые (вычисленные) значения Mt, м
	координаты, м		Радиус, м	координаты, м		Радиус, м		
	X	Y	R	X	Y	R		
1	2	3	4	5	6	7	8	9
н722О	—	—	—	504 632,64	1 396 405,25	—	Метод спутниковых геодезических измерений (определений)	$\sqrt{(0,08^2 + 0,06^2)} = 0,10$
н721О	—	—	—	504 639,25	1 396 414,90	—		
н972О	—	—	—	504 634,82	1 396 417,68	—		
н973О	—	—	—	504 628,33	1 396 407,83	—		
н722О	—	—	—	504 632,64	1 396 405,25	—		

2. Сведения о характеристиках объекта недвижимости с кадастровым номером 34:03:110001:1032 :

№ п/п	Наименование характеристики	Значение характеристики
1	2	3
1.	Вид объекта недвижимости	Здание

1	2	3
2.	Ранее присвоенный государственный учетный номер (инвентарный) здания, сооружения, объекта незавершенного строительства	—
3.	Кадастровый номер земельного участка (земельных участков), в границах которого (которых) расположены здание, сооружение, объект незавершенного строительства	34:03:110001:411
4.	Уникальный учетный номер кадастрового квартала, в границах которого расположены здание, сооружение, объект незавершенного строительства	34:03:110001
5.	Адрес здания, сооружения, объекта незавершенного строительства	—
5.1.	Сведения о местоположении здания, сооружения, объекта незавершенного строительства (при отсутствии адреса) в структурированном в соответствии с федеральной информационной адресной системой виде	Российская Федерация, Волгоградская область, Городищенский р-н, Кузьмичи п, Кузьмичевская ул, д 56/1
5.2.	Дополнительные сведения о местоположении	—
6.	Иные сведения	—

3. Пояснения к сведениям об объекте недвижимости с кадастровым номером 34:03:110001:1032 :

1.	—
----	---

1. Сведения о характерных точках контура объекта недвижимости с кадастровым номером 34:03:110001:1033 :

Система координат		МСК-34, зона 1					Зона № 1	
Обозначение характерных точек границ	Содержатся в Едином государственном реестре недвижимости			Определены в ходе выполнения комплексных кадастровых работ			Метод определения координат	Формулы, примененные для расчета средней квадратической погрешности определения координат характерных точек (Mt), м, с подставленными в такие формулы значениями и итоговые (вычисленные) значения Mt, м
	координаты, м		Радиус, м	координаты, м		Радиус, м		
	X	Y	R	X	Y	R		
1	2	3	4	5	6	7	8	9
н9680	—	—	—	504 403,12	1 396 830,42	—	Метод спутниковых геодезических измерений (определений)	$\sqrt{(0,08^2 + 0,06^2)} = 0,10$
н9690	—	—	—	504 398,65	1 396 836,48	—		
н9700	—	—	—	504 391,07	1 396 830,99	—		

1	2	3	4	5	6	7	8	9
н9710	—	—	—	504 395,45	1 396 824,77	—	Метод спутниковых геодезических измерений (определений)	$\sqrt{(0,08^2 + 0,06^2)} = 0,10$
н9680	—	—	—	504 403,12	1 396 830,42	—		

2. Сведения о характеристиках объекта недвижимости с кадастровым номером 34:03:110001:1033 :

№ п/п	Наименование характеристики	Значение характеристики
1	2	3
1.	Вид объекта недвижимости	Здание
2.	Ранее присвоенный государственный учетный номер (инвентарный) здания, сооружения, объекта незавершенного строительства	—
3.	Кадастровый номер земельного участка (земельных участков), в границах которого (которых) расположены здание, сооружение, объект незавершенного строительства	34:03:110001:222
4.	Уникальный учетный номер кадастрового квартала, в границах которого расположены здание, сооружение, объект незавершенного строительства	34:03:110001
5.	Адрес здания, сооружения, объекта незавершенного строительства	—
5.1.	Сведения о местоположении здания, сооружения, объекта незавершенного строительства (при отсутствии адреса) в структурированном в соответствии с федеральной информационной адресной системой виде	Российская Федерация, Волгоградская область, Городищенский р-н, Кузьмичи п, Полевая ул, д 254
5.2.	Дополнительные сведения о местоположении	—
6.	Иные сведения	—

3. Пояснения к сведениям об объекте недвижимости с кадастровым номером 34:03:110001:1033 :

1.	—
----	---

1. Сведения о характерных точках контура объекта недвижимости с кадастровым номером 34:03:110001:1034 :

Система координат		МСК-34, зона 1					Зона № 1	
Обозначение характерных точек границ	Содержатся в Едином государственном реестре недвижимости			Определены в ходе выполнения комплексных кадастровых работ			Метод определения координат	Формулы, примененные для расчета средней квадратической погрешности определения координат характерных точек (Mt), м, с подставленными в такие формулы значениями и итоговые (вычисленные) значения Mt, м
	координаты, м		Радиус, м	координаты, м		Радиус, м		
	X	Y	R	X	Y	R		
1	2	3	4	5	6	7	8	9
н9640	—	—	—	504 309,13	1 396 312,52	—	Метод спутниковых геодезических измерений (определений)	$\sqrt{(0,08^2 + 0,06^2)} = 0,10$
н9650	—	—	—	504 317,42	1 396 317,66	—		
н9660	—	—	—	504 312,52	1 396 325,49	—		
н9670	—	—	—	504 304,26	1 396 320,41	—		
н9640	—	—	—	504 309,13	1 396 312,52	—		

2. Сведения о характеристиках объекта недвижимости с кадастровым номером 34:03:110001:1034 :

№ п/п	Наименование характеристики	Значение характеристики
1	2	3
1.	Вид объекта недвижимости	Здание
2.	Ранее присвоенный государственный учетный номер (инвентарный) здания, сооружения, объекта незавершенного строительства	—
3.	Кадастровый номер земельного участка (земельных участков), в границах которого (которых) расположены здание, сооружение, объект незавершенного строительства	34:03:110001:56
4.	Уникальный учетный номер кадастрового квартала, в границах которого расположены здание, сооружение, объект незавершенного строительства	34:03:110001

1	2	3
5.	Адрес здания, сооружения, объекта незавершенного строительства	—
5.1.	Сведения о местоположении здания, сооружения, объекта незавершенного строительства (при отсутствии адреса) в структурированном в соответствии с федеральной информационной адресной системой виде	Российская Федерация, Волгоградская область, Городищенский р-н, Кузьмичи п, Октябрьская ул, д 10
5.2.	Дополнительные сведения о местоположении	—
6.	Иные сведения	—

3. Пояснения к сведениям об объекте недвижимости с кадастровым номером 34:03:110001:1034 :

1.	—
----	---

1. Сведения о характерных точках контура объекта недвижимости с кадастровым номером 34:03:110001:1035 :

Система координат	<u>МСК-34, зона 1</u>	Зона №	<u>1</u>
-------------------	-----------------------	--------	----------

Обозначение характерных точек границ	Содержатся в Едином государственном реестре недвижимости			Определены в ходе выполнения комплексных кадастровых работ			Метод определения координат	Формулы, примененные для расчета средней квадратической погрешности определения координат характерных точек (Mt), м, с подставленными в такие формулы значениями и итоговые (вычисленные) значения Mt, м
	координаты, м		Радиус, м	координаты, м		Радиус, м		
	X	Y	R	X	Y	R		
1	2	3	4	5	6	7	8	9
н9600	—	—	—	504 382,01	1 396 774,99	—	Метод спутниковых геодезических измерений (определений)	$\sqrt{(0,08^2 + 0,06^2)} = 0,10$
н9610	—	—	—	504 377,61	1 396 781,05	—		
н9620	—	—	—	504 368,69	1 396 774,59	—		
н9630	—	—	—	504 373,06	1 396 768,61	—		
н9600	—	—	—	504 382,01	1 396 774,99	—		

2. Сведения о характеристиках объекта недвижимости с кадастровым номером 34:03:110001:1035 :

№ п/п	Наименование характеристики	Значение характеристики
1	2	3
1.	Вид объекта недвижимости	Здание

1	2	3
2.	Ранее присвоенный государственный учетный номер (инвентарный) здания, сооружения, объекта незавершенного строительства	—
3.	Кадастровый номер земельного участка (земельных участков), в границах которого (которых) расположены здание, сооружение, объект незавершенного строительства	34:03:110001:213
4.	Уникальный учетный номер кадастрового квартала, в границах которого расположены здание, сооружение, объект незавершенного строительства	34:03:110001
5.	Адрес здания, сооружения, объекта незавершенного строительства	—
5.1.	Сведения о местоположении здания, сооружения, объекта незавершенного строительства (при отсутствии адреса) в структурированном в соответствии с федеральной информационной адресной системой виде	Российская Федерация, Волгоградская область, Городищенский р-н, Кузьмичи п, Полевая ул, д 262
5.2.	Дополнительные сведения о местоположении	—
6.	Иные сведения	—

3. Пояснения к сведениям об объекте недвижимости с кадастровым номером 34:03:110001:1035 :

1.	—
----	---

1. Сведения о характерных точках контура объекта недвижимости с кадастровым номером 34:03:110001:1036 :

Система координат МСК-34, зона 1 Зона № 1

Обозначение характерных точек границ	Содержатся в Едином государственном реестре недвижимости			Определены в ходе выполнения комплексных кадастровых работ			Метод определения координат	Формулы, примененные для расчета средней квадратической погрешности определения координат характерных точек (Mt), м, с подставленными в такие формулы значениями и итоговые (вычисленные) значения Mt, м
	координаты, м		Радиус, м	координаты, м		Радиус, м		
	X	Y	R	X	Y	R		
1	2	3	4	5	6	7	8	9
н9560	—	—	—	504 505,72	1 396 777,88	—	Метод спутниковых геодезических измерений (определений)	$\sqrt{(0,08^2 + 0,06^2)} = 0,10$
н9570	—	—	—	504 497,66	1 396 788,88	—		
н9580	—	—	—	504 489,45	1 396 782,77	—		

1	2	3	4	5	6	7	8	9
н9590	—	—	—	504 497,64	1 396 771,80	—	Метод спутниковых геодезических измерений (определений)	$\sqrt{(0,08^2 + 0,06^2)} = 0,10$
н9560	—	—	—	504 505,72	1 396 777,88	—		

2. Сведения о характеристиках объекта недвижимости с кадастровым номером 34:03:110001:1036 :

№ п/п	Наименование характеристики	Значение характеристики
1	2	3
1.	Вид объекта недвижимости	Здание
2.	Ранее присвоенный государственный учетный номер (инвентарный) здания, сооружения, объекта незавершенного строительства	—
3.	Кадастровый номер земельного участка (земельных участков), в границах которого (которых) расположены здание, сооружение, объект незавершенного строительства	—
4.	Уникальный учетный номер кадастрового квартала, в границах которого расположены здание, сооружение, объект незавершенного строительства	34:03:110001
5.	Адрес здания, сооружения, объекта незавершенного строительства	—
5.1.	Сведения о местоположении здания, сооружения, объекта незавершенного строительства (при отсутствии адреса) в структурированном в соответствии с федеральной информационной адресной системой виде	Российская Федерация, Волгоградская область, Городищенский р-н, Кузьмичи п, Полевая ул, д 15
5.2.	Дополнительные сведения о местоположении	—
6.	Иные сведения	—

3. Пояснения к сведениям об объекте недвижимости с кадастровым номером 34:03:110001:1036 :

1.	—
----	---

1. Сведения о характерных точках контура объекта недвижимости с кадастровым номером <u>34:03:110001:1037</u> :								
Система координат <u>МСК-34, зона 1</u>			Зона № <u>1</u>					
Обозначение характерных точек границ	Содержатся в Едином государственном реестре недвижимости			Определены в ходе выполнения комплексных кадастровых работ			Метод определения координат	Формулы, примененные для расчета средней квадратической погрешности определения координат характерных точек (Mt), м, с подставленными в такие формулы значениями и итоговые (вычисленные) значения Mt, м
	координаты, м		Радиус, м	координаты, м		Радиус, м		
	X	Y	R	X	Y	R		
1	2	3	4	5	6	7	8	9
н9360	—	—	—	504 114,33	1 396 290,91	—	Метод спутниковых геодезических измерений (определений)	$\sqrt{(0,08^2 + 0,06^2)} = 0,10$
н9370	—	—	—	504 111,68	1 396 302,64	—		
н9380	—	—	—	504 101,19	1 396 300,30	—		
н9390	—	—	—	504 099,38	1 396 308,72	—		
н9400	—	—	—	504 109,65	1 396 311,15	—		
н9410	—	—	—	504 106,79	1 396 323,06	—		
н9420	—	—	—	504 094,84	1 396 320,32	—		
н9430	—	—	—	504 097,35	1 396 308,55	—		
н9440	—	—	—	504 085,97	1 396 305,90	—		
н9450	—	—	—	504 083,37	1 396 317,72	—		
н9460	—	—	—	504 071,33	1 396 314,81	—		
н9470	—	—	—	504 074,06	1 396 302,95	—		
н9480	—	—	—	504 084,34	1 396 305,15	—		

1	2	3	4	5	6	7	8	9
н9490	—	—	—	504 086,30	1 396 296,89	—	Метод спутниковых геодезических измерений (определений)	$\sqrt{(0,08^2 + 0,06^2)} = 0,10$
н9500	—	—	—	504 076,03	1 396 294,38	—		
н9510	—	—	—	504 078,88	1 396 282,35	—		
н9520	—	—	—	504 090,91	1 396 285,28	—		
н9530	—	—	—	504 088,16	1 396 296,99	—		
н9540	—	—	—	504 099,74	1 396 299,60	—		
н9550	—	—	—	504 102,38	1 396 288,03	—		
н9360	—	—	—	504 114,33	1 396 290,91	—		

2. Сведения о характеристиках объекта недвижимости с кадастровым номером 34:03:110001:1037 :

№ п/п	Наименование характеристики	Значение характеристики
1	2	3
1.	Вид объекта недвижимости	Здание
2.	Ранее присвоенный государственный учетный номер (инвентарный) здания, сооружения, объекта незавершенного строительства	—
3.	Кадастровый номер земельного участка (земельных участков), в границах которого (которых) расположены здание, сооружение, объект незавершенного строительства	34:03:110001:646
4.	Уникальный учетный номер кадастрового квартала, в границах которого расположены здание, сооружение, объект незавершенного строительства	34:03:110001

1	2	3
5.	Адрес здания, сооружения, объекта незавершенного строительства	—
5.1.	Сведения о местоположении здания, сооружения, объекта незавершенного строительства (при отсутствии адреса) в структурированном в соответствии с федеральной информационной адресной системой виде	Российская Федерация, Волгоградская область, Городищенский р-н, Кузьмичи п, Майская ул, д 5
5.2.	Дополнительные сведения о местоположении	—
6.	Иные сведения	—

3. Пояснения к сведениям об объекте недвижимости с кадастровым номером 34:03:110001:1037 :

1.	—
----	---

1. Сведения о характерных точках контура объекта недвижимости с кадастровым номером 34:03:110001:1038 :

Система координат	<u>МСК-34, зона 1</u>	Зона №	<u>1</u>
-------------------	-----------------------	--------	----------

Обозначение характерных точек границ	Содержатся в Едином государственном реестре недвижимости			Определены в ходе выполнения комплексных кадастровых работ			Метод определения координат	Формулы, примененные для расчета средней квадратической погрешности определения координат характерных точек (Mt), м, с подставленными в такие формулы значениями и итоговые (вычисленные) значения Mt, м
	координаты, м		Радиус, м	координаты, м		Радиус, м		
	X	Y	R	X	Y	R		
1	2	3	4	5	6	7	8	9
н9320	—	—	—	504 122,16	1 396 272,94	—	Метод спутниковых геодезических измерений (определений)	$\sqrt{(0,08^2 + 0,06^2)} = 0,10$
н9330	—	—	—	504 120,74	1 396 278,32	—		
н9340	—	—	—	504 112,27	1 396 276,02	—		
н9350	—	—	—	504 113,42	1 396 270,77	—		
н9320	—	—	—	504 122,16	1 396 272,94	—		

2. Сведения о характеристиках объекта недвижимости с кадастровым номером 34:03:110001:1038 :

№ п/п	Наименование характеристики	Значение характеристики
1	2	3
1.	Вид объекта недвижимости	Здание

1	2	3
2.	Ранее присвоенный государственный учетный номер (инвентарный) здания, сооружения, объекта незавершенного строительства	—
3.	Кадастровый номер земельного участка (земельных участков), в границах которого (которых) расположены здание, сооружение, объект незавершенного строительства	34:03:110001:646
4.	Уникальный учетный номер кадастрового квартала, в границах которого расположены здание, сооружение, объект незавершенного строительства	34:03:110001
5.	Адрес здания, сооружения, объекта незавершенного строительства	—
5.1.	Сведения о местоположении здания, сооружения, объекта незавершенного строительства (при отсутствии адреса) в структурированном в соответствии с федеральной информационной адресной системой виде	Российская Федерация, Волгоградская область, Городищенский р-н, Кузьмичи п, Майская ул, д 5
5.2.	Дополнительные сведения о местоположении	—
6.	Иные сведения	—

3. Пояснения к сведениям об объекте недвижимости с кадастровым номером 34:03:110001:1038 :

1.	—
----	---

1. Сведения о характерных точках контура объекта недвижимости с кадастровым номером 34:03:110001:1040 :

Система координат		МСК-34, зона 1					Зона № 1	
Обозначение характерных точек границ	Содержатся в Едином государственном реестре недвижимости			Определены в ходе выполнения комплексных кадастровых работ			Метод определения координат	Формулы, примененные для расчета средней квадратической погрешности определения координат характерных точек (Mt), м, с подставленными в такие формулы значениями и итоговые (вычисленные) значения Mt, м
	координаты, м		Радиус, м	координаты, м		Радиус, м		
	X	Y	R	X	Y	R		
1	2	3	4	5	6	7	8	9
н9280	—	—	—	504 155,81	1 396 797,59	—	Метод спутниковых геодезических измерений (определений)	$\sqrt{(0,08^2 + 0,06^2)} = 0,10$
н9290	—	—	—	504 147,91	1 396 807,76	—		
н9300	—	—	—	504 140,11	1 396 802,00	—		

1	2	3	4	5	6	7	8	9
н931О	—	—	—	504 148,21	1 396 791,64	—	Метод спутниковых геодезических измерений (определений)	$\sqrt{(0,08^2 + 0,06^2)} = 0,10$
н928О	—	—	—	504 155,81	1 396 797,59	—		

2. Сведения о характеристиках объекта недвижимости с кадастровым номером 34:03:110001:1040 :

№ п/п	Наименование характеристики	Значение характеристики
1	2	3
1.	Вид объекта недвижимости	Здание
2.	Ранее присвоенный государственный учетный номер (инвентарный) здания, сооружения, объекта незавершенного строительства	—
3.	Кадастровый номер земельного участка (земельных участков), в границах которого (которых) расположены здание, сооружение, объект незавершенного строительства	34:03:110001:239
4.	Уникальный учетный номер кадастрового квартала, в границах которого расположены здание, сооружение, объект незавершенного строительства	34:03:110001
5.	Адрес здания, сооружения, объекта незавершенного строительства	—
5.1.	Сведения о местоположении здания, сооружения, объекта незавершенного строительства (при отсутствии адреса) в структурированном в соответствии с федеральной информационной адресной системой виде	Российская Федерация, Волгоградская область, Городищенский р-н, Кузьмичи п, Полевая ул, д 11
5.2.	Дополнительные сведения о местоположении	—
6.	Иные сведения	—

3. Пояснения к сведениям об объекте недвижимости с кадастровым номером 34:03:110001:1040 :

1.	—
----	---

1. Сведения о характерных точках контура объекта недвижимости с кадастровым номером 34:03:110001:1042 :

Система координат		МСК-34, зона 1					Зона № 1	
Обозначение характерных точек границ	Содержатся в Едином государственном реестре недвижимости			Определены в ходе выполнения комплексных кадастровых работ			Метод определения координат	Формулы, примененные для расчета средней квадратической погрешности определения координат характерных точек (Mt), м, с подставленными в такие формулы значениями и итоговые (вычисленные) значения Mt, м
	координаты, м		Радиус, м	координаты, м		Радиус, м		
	X	Y	R	X	Y	R		
1	2	3	4	5	6	7	8	9
н9240	—	—	—	504 898,00	1 395 737,84	—	Метод спутниковых геодезических измерений (определений)	$\sqrt{(0,08^2 + 0,06^2)} = 0,10$
н9250	—	—	—	504 894,34	1 395 744,69	—		
н9260	—	—	—	504 884,38	1 395 739,65	—		
н9270	—	—	—	504 888,03	1 395 732,51	—		
н9240	—	—	—	504 898,00	1 395 737,84	—		
н9240	—	—	—	504 898,00	1 395 737,84	—		

2. Сведения о характеристиках объекта недвижимости с кадастровым номером 34:03:110001:1042 :

№ п/п	Наименование характеристики	Значение характеристики
1	2	3
1.	Вид объекта недвижимости	Здание
2.	Ранее присвоенный государственный учетный номер (инвентарный) здания, сооружения, объекта незавершенного строительства	—
3.	Кадастровый номер земельного участка (земельных участков), в границах которого (которых) расположены здание, сооружение, объект незавершенного строительства	34:03:110001:525
4.	Уникальный учетный номер кадастрового квартала, в границах которого расположены здание, сооружение, объект незавершенного строительства	34:03:110001

1	2	3
5.	Адрес здания, сооружения, объекта незавершенного строительства	—
5.1.	Сведения о местоположении здания, сооружения, объекта незавершенного строительства (при отсутствии адреса) в структурированном в соответствии с федеральной информационной адресной системой виде	Российская Федерация, Волгоградская область, Городищенский р-н, Кузьмичи п, Зеленый пер, д 147
5.2.	Дополнительные сведения о местоположении	—
6.	Иные сведения	—

3. Пояснения к сведениям об объекте недвижимости с кадастровым номером 34:03:110001:1042 :

1.	—
----	---

1. Сведения о характерных точках контура объекта недвижимости с кадастровым номером 34:03:110001:1043 :

Система координат	<u>МСК-34, зона 1</u>	Зона №	<u>1</u>
-------------------	-----------------------	--------	----------

Обозначение характерных точек границ	Содержатся в Едином государственном реестре недвижимости			Определены в ходе выполнения комплексных кадастровых работ			Метод определения координат	Формулы, примененные для расчета средней квадратической погрешности определения координат характерных точек (Mt), м, с подставленными в такие формулы значениями и итоговые (вычисленные) значения Mt, м
	координаты, м		Радиус, м	координаты, м		Радиус, м		
	X	Y	R	X	Y	R		
1	2	3	4	5	6	7	8	9
н9200	—	—	—	504 076,99	1 396 679,11	—	Метод спутниковых геодезических измерений (определений)	$\sqrt{(0,08^2 + 0,06^2)} = 0,10$
н9210	—	—	—	504 082,84	1 396 687,48	—		
н9220	—	—	—	504 074,84	1 396 693,07	—		
н9230	—	—	—	504 068,99	1 396 684,70	—		
н9200	—	—	—	504 076,99	1 396 679,11	—		

2. Сведения о характеристиках объекта недвижимости с кадастровым номером 34:03:110001:1043 :

№ п/п	Наименование характеристики	Значение характеристики
1	2	3
1.	Вид объекта недвижимости	Здание

1	2	3
2.	Ранее присвоенный государственный учетный номер (инвентарный) здания, сооружения, объекта незавершенного строительства	—
3.	Кадастровый номер земельного участка (земельных участков), в границах которого (которых) расположены здание, сооружение, объект незавершенного строительства	34:03:110001:975
4.	Уникальный учетный номер кадастрового квартала, в границах которого расположены здание, сооружение, объект незавершенного строительства	34:03:110001
5.	Адрес здания, сооружения, объекта незавершенного строительства	—
5.1.	Сведения о местоположении здания, сооружения, объекта незавершенного строительства (при отсутствии адреса) в структурированном в соответствии с федеральной информационной адресной системой виде	Российская Федерация, Волгоградская область, Городищенский р-н, Кузьмичи п, Дружбы ул, д 10
5.2.	Дополнительные сведения о местоположении	—
6.	Иные сведения	—

3. Пояснения к сведениям об объекте недвижимости с кадастровым номером 34:03:110001:1043 :

1.	—
----	---

1. Сведения о характерных точках контура объекта недвижимости с кадастровым номером 34:03:110001:1044 :

Система координат		МСК-34, зона 1					Зона № 1	
Обозначение характерных точек границ	Содержатся в Едином государственном реестре недвижимости			Определены в ходе выполнения комплексных кадастровых работ			Метод определения координат	Формулы, примененные для расчета средней квадратической погрешности определения координат характерных точек (Mt), м, с подставленными в такие формулы значениями и итоговые (вычисленные) значения Mt, м
	координаты, м		Радиус, м	координаты, м		Радиус, м		
	X	Y	R	X	Y	R		
1	2	3	4	5	6	7	8	9
н9160	—	—	—	504 620,61	1 396 377,43	—	Метод спутниковых геодезических измерений (определений)	$\sqrt{(0,08^2 + 0,06^2)} = 0,10$
н9170	—	—	—	504 624,39	1 396 383,34	—		
н9180	—	—	—	504 616,13	1 396 388,62	—		

1	2	3	4	5	6	7	8	9
н9190	—	—	—	504 612,35	1 396 382,71	—	Метод спутниковых геодезических измерений (определений)	$\sqrt{(0,08^2 + 0,06^2)} = 0,10$
н9160	—	—	—	504 620,61	1 396 377,43	—		

2. Сведения о характеристиках объекта недвижимости с кадастровым номером 34:03:110001:1044 :

№ п/п	Наименование характеристики	Значение характеристики
1	2	3
1.	Вид объекта недвижимости	Здание
2.	Ранее присвоенный государственный учетный номер (инвентарный) здания, сооружения, объекта незавершенного строительства	—
3.	Кадастровый номер земельного участка (земельных участков), в границах которого (которых) расположены здание, сооружение, объект незавершенного строительства	34:03:110001:426
4.	Уникальный учетный номер кадастрового квартала, в границах которого расположены здание, сооружение, объект незавершенного строительства	34:03:110001
5.	Адрес здания, сооружения, объекта незавершенного строительства	—
5.1.	Сведения о местоположении здания, сооружения, объекта незавершенного строительства (при отсутствии адреса) в структурированном в соответствии с федеральной информационной адресной системой виде	Российская Федерация, Волгоградская область, Городищенский р-н, Кузьмичи п, Кузьмичевская ул, д 43
5.2.	Дополнительные сведения о местоположении	—
6.	Иные сведения	—

3. Пояснения к сведениям об объекте недвижимости с кадастровым номером 34:03:110001:1044 :

1.	—
----	---

1. Сведения о характерных точках контура объекта недвижимости с кадастровым номером 34:03:110001:1045 :

Система координат		МСК-34, зона 1					Зона № 1	
Обозначение характерных точек границ	Содержатся в Едином государственном реестре недвижимости			Определены в ходе выполнения комплексных кадастровых работ			Метод определения координат	Формулы, примененные для расчета средней квадратической погрешности определения координат характерных точек (Mt), м, с подставленными в такие формулы значениями и итоговые (вычисленные) значения Mt, м
	координаты, м		Радиус, м	координаты, м		Радиус, м		
	X	Y	R	X	Y	R		
1	2	3	4	5	6	7	8	9
н9120	—	—	—	504 119,33	1 396 876,55	—	Метод спутниковых геодезических измерений (определений)	$\sqrt{(0,08^2 + 0,06^2)} = 0,10$
н9130	—	—	—	504 111,96	1 396 886,32	—		
н9140	—	—	—	504 098,44	1 396 875,86	—		
н9150	—	—	—	504 105,64	1 396 866,25	—		
н9120	—	—	—	504 119,33	1 396 876,55	—		
н9120	—	—	—	504 119,33	1 396 876,55	—		

2. Сведения о характеристиках объекта недвижимости с кадастровым номером 34:03:110001:1045 :

№ п/п	Наименование характеристики	Значение характеристики
1	2	3
1.	Вид объекта недвижимости	Здание
2.	Ранее присвоенный государственный учетный номер (инвентарный) здания, сооружения, объекта незавершенного строительства	—
3.	Кадастровый номер земельного участка (земельных участков), в границах которого (которых) расположены здание, сооружение, объект незавершенного строительства	34:03:110001:105
4.	Уникальный учетный номер кадастрового квартала, в границах которого расположены здание, сооружение, объект незавершенного строительства	34:03:110001

1	2	3
5.	Адрес здания, сооружения, объекта незавершенного строительства	—
5.1.	Сведения о местоположении здания, сооружения, объекта незавершенного строительства (при отсутствии адреса) в структурированном в соответствии с федеральной информационной адресной системой виде	Российская Федерация, Волгоградская область, Городищенский р-н, Кузьмичи п, Полевая ул, д 29
5.2.	Дополнительные сведения о местоположении	—
6.	Иные сведения	—

3. Пояснения к сведениям об объекте недвижимости с кадастровым номером 34:03:110001:1045 :

1.	—
----	---

1. Сведения о характерных точках контура объекта недвижимости с кадастровым номером 34:03:110001:1046 :

Система координат	<u>МСК-34, зона 1</u>	Зона №	<u>1</u>
-------------------	-----------------------	--------	----------

Обозначение характерных точек границ	Содержатся в Едином государственном реестре недвижимости			Определены в ходе выполнения комплексных кадастровых работ			Метод определения координат	Формулы, примененные для расчета средней квадратической погрешности определения координат характерных точек (Mt), м, с подставленными в такие формулы значениями и итоговые (вычисленные) значения Mt, м
	координаты, м		Радиус, м	координаты, м		Радиус, м		
	X	Y	R	X	Y	R		
1	2	3	4	5	6	7	8	9
н9080	—	—	—	504 957,33	1 396 338,05	—	Метод спутниковых геодезических измерений (определений)	$\sqrt{(0,08^2 + 0,06^2)} = 0,10$
н9090	—	—	—	504 961,73	1 396 344,35	—		
н9100	—	—	—	504 951,52	1 396 351,17	—		
н9110	—	—	—	504 947,34	1 396 344,97	—		
н9080	—	—	—	504 957,33	1 396 338,05	—		

2. Сведения о характеристиках объекта недвижимости с кадастровым номером 34:03:110001:1046 :

№ п/п	Наименование характеристики	Значение характеристики
1	2	3
1.	Вид объекта недвижимости	Здание

1	2	3
2.	Ранее присвоенный государственный учетный номер (инвентарный) здания, сооружения, объекта незавершенного строительства	—
3.	Кадастровый номер земельного участка (земельных участков), в границах которого (которых) расположены здание, сооружение, объект незавершенного строительства	34:03:110001:291
4.	Уникальный учетный номер кадастрового квартала, в границах которого расположены здание, сооружение, объект незавершенного строительства	34:03:110001
5.	Адрес здания, сооружения, объекта незавершенного строительства	—
5.1.	Сведения о местоположении здания, сооружения, объекта незавершенного строительства (при отсутствии адреса) в структурированном в соответствии с федеральной информационной адресной системой виде	Российская Федерация, Волгоградская область, Городищенский р-н, Кузьмичи п, Молодежная ул, д 30
5.2.	Дополнительные сведения о местоположении	—
6.	Иные сведения	—

3. Пояснения к сведениям об объекте недвижимости с кадастровым номером 34:03:110001:1046 :

1.	—
----	---

1. Сведения о характерных точках контура объекта недвижимости с кадастровым номером 34:03:110001:1048 :

Система координат		МСК-34, зона 1					Зона № 1	
Обозначение характерных точек границ	Содержатся в Едином государственном реестре недвижимости			Определены в ходе выполнения комплексных кадастровых работ			Метод определения координат	Формулы, примененные для расчета средней квадратической погрешности определения координат характерных точек (Mt), м, с подставленными в такие формулы значениями и итоговые (вычисленные) значения Mt, м
	координаты, м		Радиус, м	координаты, м		Радиус, м		
	X	Y	R	X	Y	R		
1	2	3	4	5	6	7	8	9
н9040	—	—	—	504 586,82	1 396 570,05	—	Метод спутниковых геодезических измерений (определений)	$\sqrt{(0,08^2 + 0,06^2)} = 0,10$
н9050	—	—	—	504 592,90	1 396 579,86	—		
н9060	—	—	—	504 583,69	1 396 585,51	—		

1	2	3	4	5	6	7	8	9
н9070	—	—	—	504 577,50	1 396 575,46	—	Метод спутниковых геодезических измерений (определений)	$\sqrt{(0,08^2 + 0,06^2)} = 0,10$
н9040	—	—	—	504 586,82	1 396 570,05	—		

2. Сведения о характеристиках объекта недвижимости с кадастровым номером 34:03:110001:1048 :

№ п/п	Наименование характеристики	Значение характеристики
1	2	3
1.	Вид объекта недвижимости	Здание
2.	Ранее присвоенный государственный учетный номер (инвентарный) здания, сооружения, объекта незавершенного строительства	—
3.	Кадастровый номер земельного участка (земельных участков), в границах которого (которых) расположены здание, сооружение, объект незавершенного строительства	34:03:110001:310
4.	Уникальный учетный номер кадастрового квартала, в границах которого расположены здание, сооружение, объект незавершенного строительства	34:03:110001
5.	Адрес здания, сооружения, объекта незавершенного строительства	—
5.1.	Сведения о местоположении здания, сооружения, объекта незавершенного строительства (при отсутствии адреса) в структурированном в соответствии с федеральной информационной адресной системой виде	Российская Федерация, Волгоградская область, Городищенский р-н, Кузьмичи п, Молодежная ул, д 2
5.2.	Дополнительные сведения о местоположении	—
6.	Иные сведения	—

3. Пояснения к сведениям об объекте недвижимости с кадастровым номером 34:03:110001:1048 :

1.	—
----	---

1. Сведения о характерных точках контура объекта недвижимости с кадастровым номером 34:03:110001:1049 :

Система координат		МСК-34, зона 1					Зона № 1	
Обозначение характерных точек границ	Содержатся в Едином государственном реестре недвижимости			Определены в ходе выполнения комплексных кадастровых работ			Метод определения координат	Формулы, примененные для расчета средней квадратической погрешности определения координат характерных точек (Mt), м, с подставленными в такие формулы значениями и итоговые (вычисленные) значения Mt, м
	координаты, м		Радиус, м	координаты, м		Радиус, м		
	X	Y	R	X	Y	R		
1	2	3	4	5	6	7	8	9
n170	—	—	—	504 240,58	1 396 048,55	—	Метод спутниковых геодезических измерений (определений)	$\sqrt{(0,08^2 + 0,06^2)} = 0,10$
n180	—	—	—	504 234,28	1 396 058,95	—		
n190	—	—	—	504 223,50	1 396 052,42	—		
n200	—	—	—	504 229,80	1 396 042,02	—		
n170	—	—	—	504 240,58	1 396 048,55	—		

2. Сведения о характеристиках объекта недвижимости с кадастровым номером 34:03:110001:1049 :

№ п/п	Наименование характеристики	Значение характеристики
1	2	3
1.	Вид объекта недвижимости	Сооружение
2.	Ранее присвоенный государственный учетный номер (инвентарный) здания, сооружения, объекта незавершенного строительства	—
3.	Кадастровый номер земельного участка (земельных участков), в границах которого (которых) расположены здание, сооружение, объект незавершенного строительства	34:03:110001:103
4.	Уникальный учетный номер кадастрового квартала, в границах которого расположены здание, сооружение, объект незавершенного строительства	34:03:110001

1	2	3
5.	Адрес здания, сооружения, объекта незавершенного строительства	—
5.1.	Сведения о местоположении здания, сооружения, объекта незавершенного строительства (при отсутствии адреса) в структурированном в соответствии с федеральной информационной адресной системой виде	Российская Федерация, Волгоградская область, Городищенский р-н, Кузьмичи п, Запрудная ул, д 4
5.2.	Дополнительные сведения о местоположении	—
6.	Иные сведения	—

3. Пояснения к сведениям об объекте недвижимости с кадастровым номером 34:03:110001:1049 :

1.	—
----	---

1. Сведения о характерных точках контура объекта недвижимости с кадастровым номером 34:03:110001:1050 :

Система координат	<u>МСК-34, зона 1</u>	Зона №	<u>1</u>
-------------------	-----------------------	--------	----------

Обозначение характерных точек границ	Содержатся в Едином государственном реестре недвижимости			Определены в ходе выполнения комплексных кадастровых работ			Метод определения координат	Формулы, примененные для расчета средней квадратической погрешности определения координат характерных точек (Mt), м, с подставленными в такие формулы значениями и итоговые (вычисленные) значения Mt, м
	координаты, м		Радиус, м	координаты, м		Радиус, м		
	X	Y	R	X	Y	R		
1	2	3	4	5	6	7	8	9
n130	—	—	—	504 525,75	1 396 281,70	—	Метод спутниковых геодезических измерений (определений)	$\sqrt{(0,08^2 + 0,06^2)} = 0,10$
n140	—	—	—	504 532,04	1 396 292,53	—		
n150	—	—	—	504 522,84	1 396 298,11	—		
n160	—	—	—	504 516,51	1 396 287,08	—		
n130	—	—	—	504 525,75	1 396 281,70	—		

2. Сведения о характеристиках объекта недвижимости с кадастровым номером 34:03:110001:1050 :

№ п/п	Наименование характеристики	Значение характеристики
1	2	3
1.	Вид объекта недвижимости	Сооружение

1	2	3
2.	Ранее присвоенный государственный учетный номер (инвентарный) здания, сооружения, объекта незавершенного строительства	—
3.	Кадастровый номер земельного участка (земельных участков), в границах которого (которых) расположены здание, сооружение, объект незавершенного строительства	34:03:110001:10
4.	Уникальный учетный номер кадастрового квартала, в границах которого расположены здание, сооружение, объект незавершенного строительства	34:03:110001
5.	Адрес здания, сооружения, объекта незавершенного строительства	Волгоградская область, р-н Городищенский, п. Кузьмичи, ул. Мира, д. 75
5.1.	Сведения о местоположении здания, сооружения, объекта незавершенного строительства (при отсутствии адреса) в структурированном в соответствии с федеральной информационной адресной системой виде	—
5.2.	Дополнительные сведения о местоположении	—
6.	Иные сведения	—

3. Пояснения к сведениям об объекте недвижимости с кадастровым номером 34:03:110001:1050 :

1.	—
----	---

1. Сведения о характерных точках контура объекта недвижимости с кадастровым номером 34:03:110001:1051 :

Система координат		МСК-34, зона 1					Зона № 1	
Обозначение характерных точек границ	Содержатся в Едином государственном реестре недвижимости			Определены в ходе выполнения комплексных кадастровых работ			Метод определения координат	Формулы, примененные для расчета средней квадратической погрешности определения координат характерных точек (Mt), м, с подставленными в такие формулы значениями и итоговые (вычисленные) значения Mt, м
	координаты, м		Радиус, м	координаты, м		Радиус, м		
	X	Y	R	X	Y	R		
1	2	3	4	5	6	7	8	9
н9000	—	—	—	504 519,47	1 396 296,82	—	Метод спутниковых геодезических измерений (определений)	$\sqrt{(0,08^2 + 0,06^2)} = 0,10$
н9010	—	—	—	504 523,63	1 396 303,64	—		
н9020	—	—	—	504 515,79	1 396 308,46	—		

1	2	3	4	5	6	7	8	9
н9030	—	—	—	504 511,66	1 396 301,64	—	Метод спутниковых геодезических измерений (определений)	$\sqrt{(0,08^2 + 0,06^2)} = 0,10$
н9000	—	—	—	504 519,47	1 396 296,82	—		

2. Сведения о характеристиках объекта недвижимости с кадастровым номером 34:03:110001:1051 :

№ п/п	Наименование характеристики	Значение характеристики
1	2	3
1.	Вид объекта недвижимости	Здание
2.	Ранее присвоенный государственный учетный номер (инвентарный) здания, сооружения, объекта незавершенного строительства	—
3.	Кадастровый номер земельного участка (земельных участков), в границах которого (которых) расположены здание, сооружение, объект незавершенного строительства	34:03:110001:102
4.	Уникальный учетный номер кадастрового квартала, в границах которого расположены здание, сооружение, объект незавершенного строительства	34:03:110001
5.	Адрес здания, сооружения, объекта незавершенного строительства	—
5.1.	Сведения о местоположении здания, сооружения, объекта незавершенного строительства (при отсутствии адреса) в структурированном в соответствии с федеральной информационной адресной системой виде	Российская Федерация, Волгоградская область, Городищенский р-н, Кузьмичи п, Мира ул, д 73
5.2.	Дополнительные сведения о местоположении	—
6.	Иные сведения	—

3. Пояснения к сведениям об объекте недвижимости с кадастровым номером 34:03:110001:1051 :

1.	—
----	---

1. Сведения о характерных точках контура объекта недвижимости с кадастровым номером 34:03:110001:1052 :

Система координат			МСК-34, зона 1				Зона № 1	
Обозначение характерных точек границ	Содержатся в Едином государственном реестре недвижимости			Определены в ходе выполнения комплексных кадастровых работ			Метод определения координат	Формулы, примененные для расчета средней квадратической погрешности определения координат характерных точек (Mt), м, с подставленными в такие формулы значениями и итоговые (вычисленные) значения Mt, м
	координаты, м		Радиус, м	координаты, м		Радиус, м		
	X	Y	R	X	Y	R		
1	2	3	4	5	6	7	8	9
н8940	—	—	—	504 095,51	1 396 174,40	—	Метод спутниковых геодезических измерений (определений)	$\sqrt{(0,08^2 + 0,06^2)} = 0,10$
н8950	—	—	—	504 108,81	1 396 182,75	—		
н8960	—	—	—	504 105,95	1 396 187,38	—		
н8970	—	—	—	504 103,51	1 396 185,90	—		
н8980	—	—	—	504 100,84	1 396 190,01	—		
н8990	—	—	—	504 090,02	1 396 183,28	—		
н8940	—	—	—	504 095,51	1 396 174,40	—		

2. Сведения о характеристиках объекта недвижимости с кадастровым номером 34:03:110001:1052 :

№ п/п	Наименование характеристики	Значение характеристики
1	2	3
1.	Вид объекта недвижимости	Здание
2.	Ранее присвоенный государственный учетный номер (инвентарный) здания, сооружения, объекта незавершенного строительства	—
3.	Кадастровый номер земельного участка (земельных участков), в границах которого (которых) расположены здание, сооружение, объект незавершенного строительства	34:03:110001:273

1	2	3
4.	Уникальный учетный номер кадастрового квартала, в границах которого расположены здание, сооружение, объект незавершенного строительства	34:03:110001
5.	Адрес здания, сооружения, объекта незавершенного строительства	—
5.1.	Сведения о местоположении здания, сооружения, объекта незавершенного строительства (при отсутствии адреса) в структурированном в соответствии с федеральной информационной адресной системой виде	Российская Федерация, Волгоградская область, Городищенский р-н, Кузьмичи п, Октябрьская ул, д 2
5.2.	Дополнительные сведения о местоположении	—
6.	Иные сведения	—

3. Пояснения к сведениям об объекте недвижимости с кадастровым номером 34:03:110001:1052 :

1.	—
----	---

1. Сведения о характерных точках контура объекта недвижимости с кадастровым номером 34:03:110001:1053 :

Система координат МСК-34, зона 1 Зона № 1

Обозначение характерных точек границ	Содержатся в Едином государственном реестре недвижимости			Определены в ходе выполнения комплексных кадастровых работ			Метод определения координат	Формулы, примененные для расчета средней квадратической погрешности определения координат характерных точек (Mt), м, с подставленными в такие формулы значениями и итоговые (вычисленные) значения Mt, м
	координаты, м		Радиус, м	координаты, м		Радиус, м		
	X	Y	R	X	Y	R		
1	2	3	4	5	6	7	8	9
н8900	—	—	—	503 982,20	1 396 253,43	—	Метод спутниковых геодезических измерений (определений)	$\sqrt{(0,08^2 + 0,06^2)} = 0,10$
н8910	—	—	—	503 980,70	1 396 260,00	—		
н8920	—	—	—	503 966,92	1 396 256,99	—		
н8930	—	—	—	503 968,54	1 396 250,36	—		
н8900	—	—	—	503 982,20	1 396 253,43	—		

2. Сведения о характеристиках объекта недвижимости с кадастровым номером 34:03:110001:1053 :

№ п/п	Наименование характеристики	Значение характеристики
1	2	3
1.	Вид объекта недвижимости	Здание
2.	Ранее присвоенный государственный учетный номер (инвентарный) здания, сооружения, объекта незавершенного строительства	—
3.	Кадастровый номер земельного участка (земельных участков), в границах которого (которых) расположены здание, сооружение, объект незавершенного строительства	34:03:110001:181
4.	Уникальный учетный номер кадастрового квартала, в границах которого расположены здание, сооружение, объект незавершенного строительства	34:03:110001
5.	Адрес здания, сооружения, объекта незавершенного строительства	—
5.1.	Сведения о местоположении здания, сооружения, объекта незавершенного строительства (при отсутствии адреса) в структурированном в соответствии с федеральной информационной адресной системой виде	Российская Федерация, Волгоградская область, Городищенский р-н, Кузьмичи п, Солнечная ул, д 11/1
5.2.	Дополнительные сведения о местоположении	—
6.	Иные сведения	—

3. Пояснения к сведениям об объекте недвижимости с кадастровым номером 34:03:110001:1053 :

1.	—
----	---

1. Сведения о характерных точках контура объекта недвижимости с кадастровым номером 34:03:110001:1054 :

Система координат		<u>МСК-34, зона 1</u>					Зона № <u>1</u>	
Обозначение характерных точек границ	Содержатся в Едином государственном реестре недвижимости			Определены в ходе выполнения комплексных кадастровых работ			Метод определения координат	Формулы, примененные для расчета средней квадратической погрешности определения координат характерных точек (Mt), м, с подставленными в такие формулы значениями и итоговые (вычисленные) значения Mt, м
	координаты, м		Радиус, м	координаты, м		Радиус, м		
	X	Y	R	X	Y	R		
1	2	3	4	5	6	7	8	9
н886О	—	—	—	503 932,93	1 396 455,40	—	Метод спутниковых геодезических измерений (определений)	$\sqrt{(0,08^2 + 0,06^2)} = 0,10$

1	2	3	4	5	6	7	8	9
н8870	—	—	—	503 929,85	1 396 467,86	—	Метод спутниковых геодезических измерений (определений)	$\sqrt{(0,08^2 + 0,06^2)} = 0,10$
н8880	—	—	—	503 921,33	1 396 465,96	—		
н8890	—	—	—	503 924,37	1 396 453,29	—		
н8860	—	—	—	503 932,93	1 396 455,40	—		

2. Сведения о характеристиках объекта недвижимости с кадастровым номером 34:03:110001:1054 :

№ п/п	Наименование характеристики	Значение характеристики
1	2	3
1.	Вид объекта недвижимости	Здание
2.	Ранее присвоенный государственный учетный номер (инвентарный) здания, сооружения, объекта незавершенного строительства	—
3.	Кадастровый номер земельного участка (земельных участков), в границах которого (которых) расположены здание, сооружение, объект незавершенного строительства	34:03:110001:167
4.	Уникальный учетный номер кадастрового квартала, в границах которого расположены здание, сооружение, объект незавершенного строительства	34:03:110001
5.	Адрес здания, сооружения, объекта незавершенного строительства	—
5.1.	Сведения о местоположении здания, сооружения, объекта незавершенного строительства (при отсутствии адреса) в структурированном в соответствии с федеральной информационной адресной системой виде	Российская Федерация, Волгоградская область, Городищенский р-н, Кузьмичи п, Солнечная ул, д 6
5.2.	Дополнительные сведения о местоположении	—
6.	Иные сведения	—

3. Пояснения к сведениям об объекте недвижимости с кадастровым номером 34:03:110001:1054 :

1.	—
----	---

1. Сведения о характерных точках контура объекта недвижимости с кадастровым номером 34:03:110001:1056 :

Система координат		МСК-34, зона 1					Зона № 1	
Обозначение характерных точек границ	Содержатся в Едином государственном реестре недвижимости			Определены в ходе выполнения комплексных кадастровых работ			Метод определения координат	Формулы, примененные для расчета средней квадратической погрешности определения координат характерных точек (Mt), м, с подставленными в такие формулы значениями и итоговые (вычисленные) значения Mt, м
	координаты, м		Радиус, м	координаты, м		Радиус, м		
	X	Y	R	X	Y	R		
1	2	3	4	5	6	7	8	9
н8820	—	—	—	504 881,03	1 395 768,33	—	Метод спутниковых геодезических измерений (определений)	$\sqrt{(0,08^2 + 0,06^2)} = 0,10$
н8830	—	—	—	504 877,95	1 395 773,67	—		
н8840	—	—	—	504 869,37	1 395 768,70	—		
н8850	—	—	—	504 872,42	1 395 763,36	—		
н8820	—	—	—	504 881,03	1 395 768,33	—		
н8820	—	—	—	504 881,03	1 395 768,33	—		

2. Сведения о характеристиках объекта недвижимости с кадастровым номером 34:03:110001:1056 :

№ п/п	Наименование характеристики	Значение характеристики
1	2	3
1.	Вид объекта недвижимости	Здание
2.	Ранее присвоенный государственный учетный номер (инвентарный) здания, сооружения, объекта незавершенного строительства	—
3.	Кадастровый номер земельного участка (земельных участков), в границах которого (которых) расположены здание, сооружение, объект незавершенного строительства	34:03:110001:452
4.	Уникальный учетный номер кадастрового квартала, в границах которого расположены здание, сооружение, объект незавершенного строительства	34:03:110001

1	2	3
5.	Адрес здания, сооружения, объекта незавершенного строительства	—
5.1.	Сведения о местоположении здания, сооружения, объекта незавершенного строительства (при отсутствии адреса) в структурированном в соответствии с федеральной информационной адресной системой виде	Российская Федерация, Волгоградская область, Городищенский р-н, Кузьмичи п, Зеленая ул, д 114/4
5.2.	Дополнительные сведения о местоположении	—
6.	Иные сведения	—

3. Пояснения к сведениям об объекте недвижимости с кадастровым номером 34:03:110001:1056 :

1.	—
----	---

1. Сведения о характерных точках контура объекта недвижимости с кадастровым номером 34:03:110001:1216 :

Система координат	<u>МСК-34, зона 1</u>	Зона №	<u>1</u>
-------------------	-----------------------	--------	----------

Обозначение характерных точек границ	Содержатся в Едином государственном реестре недвижимости			Определены в ходе выполнения комплексных кадастровых работ			Метод определения координат	Формулы, примененные для расчета средней квадратической погрешности определения координат характерных точек (Mt), м, с подставленными в такие формулы значениями и итоговые (вычисленные) значения Mt, м
	координаты, м		Радиус, м	координаты, м		Радиус, м		
	X	Y	R	X	Y	R		
1	2	3	4	5	6	7	8	9
н7840	—	—	—	504 859,61	1 395 713,47	—	Метод спутниковых геодезических измерений (определений)	$\sqrt{(0,08^2 + 0,06^2)} = 0,10$
н7850	—	—	—	504 854,23	1 395 723,52	—		
н7860	—	—	—	504 843,31	1 395 717,67	—		
н7870	—	—	—	504 848,61	1 395 707,83	—		
н7840	—	—	—	504 859,61	1 395 713,47	—		

2. Сведения о характеристиках объекта недвижимости с кадастровым номером 34:03:110001:1216 :

№ п/п	Наименование характеристики	Значение характеристики
1	2	3
1.	Вид объекта недвижимости	Здание

1	2	3
2.	Ранее присвоенный государственный учетный номер (инвентарный) здания, сооружения, объекта незавершенного строительства	—
3.	Кадастровый номер земельного участка (земельных участков), в границах которого (которых) расположены здание, сооружение, объект незавершенного строительства	34:03:110001:1213
4.	Уникальный учетный номер кадастрового квартала, в границах которого расположены здание, сооружение, объект незавершенного строительства	34:03:110001
5.	Адрес здания, сооружения, объекта незавершенного строительства	—
5.1.	Сведения о местоположении здания, сооружения, объекта незавершенного строительства (при отсутствии адреса) в структурированном в соответствии с федеральной информационной адресной системой виде	403023, Российская Федерация, Волгоградская область, Городищенский р-н, Кузьмичи п, Зеленый пер, д 151
5.2.	Дополнительные сведения о местоположении	—
6.	Иные сведения	—

3. Пояснения к сведениям об объекте недвижимости с кадастровым номером 34:03:110001:1216 :

1.	—
----	---

1. Сведения о характерных точках контура объекта недвижимости с кадастровым номером 34:03:110001:1231 :

Система координат <u>МСК-34, зона 1</u>			Зона № <u>1</u>					
Обозначение характерных точек границ	Содержатся в Едином государственном реестре недвижимости			Определены в ходе выполнения комплексных кадастровых работ			Метод определения координат	Формулы, примененные для расчета средней квадратической погрешности определения координат характерных точек (Mt), м, с подставленными в такие формулы значениями и итоговые (вычисленные) значения Mt, м
	координаты, м		Радиус, м	координаты, м		Радиус, м		
	X	Y	R	X	Y	R		
1	2	3	4	5	6	7	8	9
н7640	—	—	—	504 242,96	1 396 934,82	—	Метод спутниковых геодезических измерений (определений)	$\sqrt{(0,08^2 + 0,06^2)} = 0,10$
н7650	—	—	—	504 244,65	1 396 946,10	—		
н7660	—	—	—	504 237,10	1 396 947,23	—		

1	2	3	4	5	6	7	8	9
н7670	—	—	—	504 235,33	1 396 935,87	—	Метод спутниковых геодезических измерений (определений)	$\sqrt{(0,08^2 + 0,06^2)} = 0,10$
н7640	—	—	—	504 242,96	1 396 934,82	—		

2. Сведения о характеристиках объекта недвижимости с кадастровым номером 34:03:110001:1231 :

№ п/п	Наименование характеристики	Значение характеристики
1	2	3
1.	Вид объекта недвижимости	Здание
2.	Ранее присвоенный государственный учетный номер (инвентарный) здания, сооружения, объекта незавершенного строительства	—
3.	Кадастровый номер земельного участка (земельных участков), в границах которого (которых) расположены здание, сооружение, объект незавершенного строительства	34:03:110001:149
4.	Уникальный учетный номер кадастрового квартала, в границах которого расположены здание, сооружение, объект незавершенного строительства	34:03:110001
5.	Адрес здания, сооружения, объекта незавершенного строительства	—
5.1.	Сведения о местоположении здания, сооружения, объекта незавершенного строительства (при отсутствии адреса) в структурированном в соответствии с федеральной информационной адресной системой виде	403023, Российская Федерация, Волгоградская область, Городищенский р-н, Кузьмичи п, Спартаковская ул, д 282
5.2.	Дополнительные сведения о местоположении	—
6.	Иные сведения	—

3. Пояснения к сведениям об объекте недвижимости с кадастровым номером 34:03:110001:1231 :

1.	—
----	---

1. Сведения о характерных точках контура объекта недвижимости с кадастровым номером 34:03:110001:1234 :

Система координат		МСК-34, зона 1					Зона № 1	
Обозначение характерных точек границ	Содержатся в Едином государственном реестре недвижимости			Определены в ходе выполнения комплексных кадастровых работ			Метод определения координат	Формулы, примененные для расчета средней квадратической погрешности определения координат характерных точек (Mt), м, с подставленными в такие формулы значениями и итоговые (вычисленные) значения Mt, м
	координаты, м		Радиус, м	координаты, м		Радиус, м		
	X	Y	R	X	Y	R		
1	2	3	4	5	6	7	8	9
н7600	—	—	—	504 133,13	1 396 290,55	—	Метод спутниковых геодезических измерений (определений)	$\sqrt{(0,08^2 + 0,06^2)} = 0,10$
н7610	—	—	—	504 129,03	1 396 308,37	—		
н7620	—	—	—	504 116,90	1 396 305,46	—		
н7630	—	—	—	504 121,22	1 396 287,86	—		
н7600	—	—	—	504 133,13	1 396 290,55	—		

2. Сведения о характеристиках объекта недвижимости с кадастровым номером 34:03:110001:1234 :

№ п/п	Наименование характеристики	Значение характеристики
1	2	3
1.	Вид объекта недвижимости	Здание
2.	Ранее присвоенный государственный учетный номер (инвентарный) здания, сооружения, объекта незавершенного строительства	—
3.	Кадастровый номер земельного участка (земельных участков), в границах которого (которых) расположены здание, сооружение, объект незавершенного строительства	34:03:110001:646
4.	Уникальный учетный номер кадастрового квартала, в границах которого расположены здание, сооружение, объект незавершенного строительства	34:03:110001

1	2	3
5.	Адрес здания, сооружения, объекта незавершенного строительства	—
5.1.	Сведения о местоположении здания, сооружения, объекта незавершенного строительства (при отсутствии адреса) в структурированном в соответствии с федеральной информационной адресной системой виде	403023, Российская Федерация, Волгоградская область, Городищенский р-н, Кузьмичи п, Майская ул, д 5
5.2.	Дополнительные сведения о местоположении	—
6.	Иные сведения	—

3. Пояснения к сведениям об объекте недвижимости с кадастровым номером 34:03:110001:1234 :

1.	—
----	---

1. Сведения о характерных точках контура объекта недвижимости с кадастровым номером 34:03:110001:1253 :

Система координат	<u>МСК-34, зона 1</u>	Зона №	<u>1</u>
-------------------	-----------------------	--------	----------

Обозначение характерных точек границ	Содержатся в Едином государственном реестре недвижимости			Определены в ходе выполнения комплексных кадастровых работ			Метод определения координат	Формулы, примененные для расчета средней квадратической погрешности определения координат характерных точек (Mt), м, с подставленными в такие формулы значениями и итоговые (вычисленные) значения Mt, м
	координаты, м		Радиус, м	координаты, м		Радиус, м		
	X	Y	R	X	Y	R		
1	2	3	4	5	6	7	8	9
н7400	—	—	—	504 074,62	1 396 738,88	—	Метод спутниковых геодезических измерений (определений)	$\sqrt{(0,08^2 + 0,06^2)} = 0,10$
н7410	—	—	—	504 066,85	1 396 749,27	—		
н7420	—	—	—	504 058,96	1 396 743,22	—		
н7430	—	—	—	504 064,84	1 396 735,29	—		
н7440	—	—	—	504 067,28	1 396 736,97	—		
н7450	—	—	—	504 068,96	1 396 734,76	—		
н7400	—	—	—	504 074,62	1 396 738,88	—		

2. Сведения о характеристиках объекта недвижимости с кадастровым номером 34:03:110001:1253 :

№ п/п	Наименование характеристики	Значение характеристики
1	2	3
1.	Вид объекта недвижимости	Здание
2.	Ранее присвоенный государственный учетный номер (инвентарный) здания, сооружения, объекта незавершенного строительства	—
3.	Кадастровый номер земельного участка (земельных участков), в границах которого (которых) расположены здание, сооружение, объект незавершенного строительства	34:03:110001:1266
4.	Уникальный учетный номер кадастрового квартала, в границах которого расположены здание, сооружение, объект незавершенного строительства	34:03:110001
5.	Адрес здания, сооружения, объекта незавершенного строительства	—
5.1.	Сведения о местоположении здания, сооружения, объекта незавершенного строительства (при отсутствии адреса) в структурированном в соответствии с федеральной информационной адресной системой виде	403023, Российская Федерация, Волгоградская область, Городищенский р-н, Кузьмичи п, Полевая ул, д 1
5.2.	Дополнительные сведения о местоположении	—
6.	Иные сведения	—

3. Пояснения к сведениям об объекте недвижимости с кадастровым номером 34:03:110001:1253 :

1.	—
----	---

1. Сведения о характерных точках контура объекта недвижимости с кадастровым номером 34:03:110001:1514 :

Система координат		<u>МСК-34, зона 1</u>					Зона № <u>1</u>	
Обозначение характерных точек границ	Содержатся в Едином государственном реестре недвижимости			Определены в ходе выполнения комплексных кадастровых работ			Метод определения координат	Формулы, примененные для расчета средней квадратической погрешности определения координат характерных точек (Mt), м, с подставленными в такие формулы значениями и итоговые (вычисленные) значения Mt, м
	координаты, м		Радиус, м	координаты, м		Радиус, м		
	X	Y	R	X	Y	R		
1	2	3	4	5	6	7	8	9
н708О	—	—	—	504 008,53	1 396 578,03	—	Метод спутниковых геодезических измерений (определений)	$\sqrt{(0,08^2 + 0,06^2)} = 0,10$

1	2	3	4	5	6	7	8	9
н7090	—	—	—	504 007,27	1 396 583,29	—	Метод спутниковых геодезических измерений (определений)	$\sqrt{(0,08^2 + 0,06^2)} = 0,10$
н7100	—	—	—	504 006,10	1 396 583,05	—		
н7110	—	—	—	504 005,05	1 396 587,55	—		
н7120	—	—	—	503 994,36	1 396 585,00	—		
н7130	—	—	—	503 996,85	1 396 575,30	—		
н7080	—	—	—	504 008,53	1 396 578,03	—		

2. Сведения о характеристиках объекта недвижимости с кадастровым номером 34:03:110001:1514 :

№ п/п	Наименование характеристики	Значение характеристики
1	2	3
1.	Вид объекта недвижимости	Здание
2.	Ранее присвоенный государственный учетный номер (инвентарный) здания, сооружения, объекта незавершенного строительства	—
3.	Кадастровый номер земельного участка (земельных участков), в границах которого (которых) расположены здание, сооружение, объект незавершенного строительства	34:03:110001:1516
4.	Уникальный учетный номер кадастрового квартала, в границах которого расположены здание, сооружение, объект незавершенного строительства	34:03:110001
5.	Адрес здания, сооружения, объекта незавершенного строительства	обл. Волгоградская, р-н Городищенский, п. Кузьмичи, ул. Героев Сталинграда, д. 1
5.1.	Сведения о местоположении здания, сооружения, объекта незавершенного строительства (при отсутствии адреса) в структурированном в соответствии с федеральной информационной адресной системой виде	—
5.2.	Дополнительные сведения о местоположении	—
6.	Иные сведения	—

3. Пояснения к сведениям об объекте недвижимости с кадастровым номером 34:03:110001:1514 :

1.	—
----	---

1. Сведения о характерных точках контура объекта недвижимости с кадастровым номером 34:03:110001:1588 :

Система координат			МСК-34, зона 1				Зона № 1	
Обозначение характерных точек границ	Содержатся в Едином государственном реестре недвижимости			Определены в ходе выполнения комплексных кадастровых работ			Метод определения координат	Формулы, примененные для расчета средней квадратической погрешности определения координат характерных точек (Mt), м, с подставленными в такие формулы значениями и итоговые (вычисленные) значения Mt, м
	координаты, м		Радиус, м	координаты, м		Радиус, м		
	X	Y	R	X	Y	R		
1	2	3	4	5	6	7	8	9
н6600	—	—	—	503 988,41	1 396 519,41	—	Метод спутниковых геодезических измерений (определений)	$\sqrt{(0,08^2 + 0,06^2)} = 0,10$
н6610	—	—	—	503 986,99	1 396 526,03	—		
н6620	—	—	—	503 985,60	1 396 525,74	—		
н6630	—	—	—	503 984,89	1 396 528,59	—		
н6640	—	—	—	503 983,72	1 396 528,31	—		
н6650	—	—	—	503 982,99	1 396 531,36	—		
н6660	—	—	—	503 970,40	1 396 528,50	—		
н6670	—	—	—	503 972,75	1 396 518,77	—		
н6680	—	—	—	503 978,31	1 396 520,13	—		
н6690	—	—	—	503 978,88	1 396 517,21	—		
н6600	—	—	—	503 988,41	1 396 519,41	—		

2. Сведения о характеристиках объекта недвижимости с кадастровым номером 34:03:110001:1588 :

№ п/п	Наименование характеристики	Значение характеристики
1	2	3
1.	Вид объекта недвижимости	Здание

1	2	3
2.	Ранее присвоенный государственный учетный номер (инвентарный) здания, сооружения, объекта незавершенного строительства	—
3.	Кадастровый номер земельного участка (земельных участков), в границах которого (которых) расположены здание, сооружение, объект незавершенного строительства	34:03:110001:119
4.	Уникальный учетный номер кадастрового квартала, в границах которого расположены здание, сооружение, объект незавершенного строительства	34:03:110001
5.	Адрес здания, сооружения, объекта незавершенного строительства	Волгоградская область, Городищенский район, п. Кузьмичи, ул. Урожайная, д. 3
5.1.	Сведения о местоположении здания, сооружения, объекта незавершенного строительства (при отсутствии адреса) в структурированном в соответствии с федеральной информационной адресной системой виде	—
5.2.	Дополнительные сведения о местоположении	—
6.	Иные сведения	—

3. Пояснения к сведениям об объекте недвижимости с кадастровым номером 34:03:110001:1588 :

1.	—
----	---

1. Сведения о характерных точках контура объекта недвижимости с кадастровым номером 34:03:110001:1595 :

Система координат МСК-34, зона 1 Зона № 1

Обозначение характерных точек границ	Содержатся в Едином государственном реестре недвижимости			Определены в ходе выполнения комплексных кадастровых работ			Метод определения координат	Формулы, примененные для расчета средней квадратической погрешности определения координат характерных точек (Mt), м, с подставленными в такие формулы значениями и итоговые (вычисленные) значения Mt, м
	координаты, м		Радиус, м	координаты, м		Радиус, м		
	X	Y	R	X	Y	R		
1	2	3	4	5	6	7	8	9
н6520	—	—	—	504 540,94	1 396 322,65	—	Метод спутниковых геодезических измерений (определений)	$\sqrt{(0,08^2 + 0,06^2)} = 0,10$
н6530	—	—	—	504 547,27	1 396 332,00	—		
н6540	—	—	—	504 540,98	1 396 336,33	—		

1	2	3	4	5	6	7	8	9
н6550	—	—	—	504 542,77	1 396 339,10	—	Метод спутниковых геодезических измерений (определений)	$\sqrt{(0,08^2 + 0,06^2)} = 0,10$
н6560	—	—	—	504 537,41	1 396 342,73	—		
н6570	—	—	—	504 530,52	1 396 332,40	—		
н6580	—	—	—	504 535,65	1 396 328,91	—		
н6590	—	—	—	504 534,38	1 396 327,04	—		
н6520	—	—	—	504 540,94	1 396 322,65	—		

2. Сведения о характеристиках объекта недвижимости с кадастровым номером 34:03:110001:1595 :

№ п/п	Наименование характеристики	Значение характеристики
1	2	3
1.	Вид объекта недвижимости	Здание
2.	Ранее присвоенный государственный учетный номер (инвентарный) здания, сооружения, объекта незавершенного строительства	—
3.	Кадастровый номер земельного участка (земельных участков), в границах которого (которых) расположены здание, сооружение, объект незавершенного строительства	34:03:110001:59
4.	Уникальный учетный номер кадастрового квартала, в границах которого расположены здание, сооружение, объект незавершенного строительства	34:03:110001
5.	Адрес здания, сооружения, объекта незавершенного строительства	403023, Российская Федерация, Волгоградская область, Городищенский р-н, Кузьмичи п, Мира ул, д 88
5.1.	Сведения о местоположении здания, сооружения, объекта незавершенного строительства (при отсутствии адреса) в структурированном в соответствии с федеральной информационной адресной системой виде	—
5.2.	Дополнительные сведения о местоположении	—
6.	Иные сведения	—

3. Пояснения к сведениям об объекте недвижимости с кадастровым номером 34:03:110001:1595 :

1.	—
----	---

**Сведения о зданиях, сооружениях, объектах незавершенного строительства,
необходимые для исправления реестровых ошибок в сведениях об описании их местоположения**

1. Сведения о характерных точках контура _____ сооружения
 _____ вид объекта недвижимости (здание, сооружение, объект незавершенного строительства)
 с кадастровым номером 34:03:110001:1612 _____ :

Система координат _____ МСК-34, зона 1 _____ Зона № 1 _____

Обозначение характерных точек границ	Содержатся в Едином государственном реестре недвижимости			Определены в ходе выполнения комплексных кадастровых работ			Метод определения координат	Формулы, примененные для расчета средней квадратической погрешности определения координат характерных точек (Mt), м, с подставленными в такие формулы значениями и итоговые (вычисленные) значения Mt, м
	координаты, м		Радиус, м	координаты, м		Радиус, м		
	X	Y	R	X	Y	R		
1	2	3	4	5	6	7	8	9
5	504 303,18	1 395 772,79	—	—	—	—	—	—
6	504 281,44	1 395 807,98	—	—	—	—		
7	504 270,16	1 395 801,01	—	—	—	—		
8	504 291,90	1 395 765,82	—	—	—	—		
н9О	—	—	—	504 298,75	1 395 772,40	—	Метод спутниковых геодезических измерений (определений)	$\sqrt{(0,08^2 + 0,06^2)} = 0,10$
н10О	—	—	—	504 277,59	1 395 807,94	—		
н11О	—	—	—	504 266,20	1 395 801,16	—		
н12О	—	—	—	504 287,36	1 395 765,62	—		
н9О	—	—	—	504 298,75	1 395 772,40	—		

2. Иные сведения об объекте недвижимости с кадастровым номером _____ 34:03:110001:1612 _____ :

1. _____

3. Пояснения к сведениям об объекте недвижимости с кадастровым номером _____ 34:03:110001:1612 _____ :

1. _____

1. Сведения о характерных точках контура							здания	
с кадастровым номером							34:03:110001:998	
вид объекта недвижимости (здание, сооружение, объект незавершенного строительства)								
Система координат							МСК-34, зона 1	
							Зона № 1	
Обозначение характерных точек границ	Содержатся в Едином государственном реестре недвижимости			Определены в ходе выполнения комплексных кадастровых работ			Метод определения координат	Формулы, примененные для расчета средней квадратической погрешности определения координат характерных точек (Mt), м, с подставленными в такие формулы значениями и итоговые (вычисленные) значения Mt, м
	координаты, м		Радиус, м	координаты, м		Радиус, м		
	X	Y	R	X	Y	R		
1	2	3	4	5	6	7	8	9
25	504 903,48	1 395 941,13	—	—	—	—	—	—
26	504 898,18	1 395 947,99	—	—	—	—		
27	504 888,18	1 395 940,28	—	—	—	—		
28	504 893,47	1 395 933,42	—	—	—	—		
н29О	—	—	—	504 892,17	1 395 936,05	—	Метод спутниковых геодезических измерений (определений)	$\sqrt{(0,08^2 + 0,06^2)} = 0,10$
н30О	—	—	—	504 903,13	1 395 942,33	—		
н31О	—	—	—	504 898,81	1 395 949,85	—		
н32О	—	—	—	504 887,86	1 395 943,56	—		
н29О	—	—	—	504 892,17	1 395 936,05	—		
2. Иные сведения об объекте недвижимости с кадастровым номером							34:03:110001:998	
1.							—	
3. Пояснения к сведениям об объекте недвижимости с кадастровым номером							34:03:110001:998	
1.							—	

1. Сведения о характерных точках контура здания							Зона № 1	
с кадастровым номером 34:03:110001:990 : вид объекта недвижимости (здание, сооружение, объект незавершенного строительства)								
Система координат МСК-34, зона 1								
Обозначение характерных точек границ	Содержатся в Едином государственном реестре недвижимости			Определены в ходе выполнения комплексных кадастровых работ			Метод определения координат	Формулы, примененные для расчета средней квадратической погрешности определения координат характерных точек (Mt), м, с подставленными в такие формулы значениями и итоговые (вычисленные) значения Mt, м
	координаты, м		Радиус, м	координаты, м		Радиус, м		
	X	Y	R	X	Y	R		
1	2	3	4	5	6	7	8	9
33	504 179,74	1 396 152,42	—	—	—	—	—	—
34	504 173,13	1 396 162,92	—	—	—	—		
35	504 169,49	1 396 160,61	—	—	—	—		
36	504 170,21	1 396 159,47	—	—	—	—		
37	504 165,20	1 396 156,32	—	—	—	—		
38	504 172,06	1 396 145,40	—	—	—	—		
39	504 173,78	1 396 146,47	—	—	—	—		
40	504 175,25	1 396 144,14	—	—	—	—		
41	504 178,73	1 396 146,34	—	—	—	—		
42	504 177,24	1 396 148,71	—	—	—	—		
43	504 177,40	1 396 148,81	—	—	—	—		
44	504 177,18	1 396 149,16	—	—	—	—		
45	504 177,39	1 396 149,28	—	—	—	—		
46	504 176,65	1 396 150,47	—	—	—	—		
н47О	—	—	—	504 176,01	1 396 143,07	—	Метод спутниковых геодезических измерений (определений)	$\sqrt{(0,08^2 + 0,06^2)} = 0,10$
н48О	—	—	—	504 179,49	1 396 145,27	—		
н49О	—	—	—	504 178,00	1 396 147,64	—		
н50О	—	—	—	504 178,16	1 396 147,74	—		
н51О	—	—	—	504 177,94	1 396 148,09	—		

1	2	3	4	5	6	7	8	9
н520	—	—	—	504 178,15	1 396 148,21	—	Метод спутниковых геодезических измерений (определений)	$\sqrt{(0,08^2 + 0,06^2)} = 0,10$
н530	—	—	—	504 177,41	1 396 149,40	—		
н540	—	—	—	504 180,50	1 396 151,35	—		
н550	—	—	—	504 173,89	1 396 161,85	—		
н560	—	—	—	504 170,25	1 396 159,54	—		
н570	—	—	—	504 170,97	1 396 158,40	—		
н580	—	—	—	504 165,96	1 396 155,25	—		
н590	—	—	—	504 172,82	1 396 144,33	—		
н600	—	—	—	504 174,54	1 396 145,40	—		
н470	—	—	—	504 176,01	1 396 143,07	—		
2. Иные сведения об объекте недвижимости с кадастровым номером							34:03:110001:990	:
1.	—							
3. Пояснения к сведениям об объекте недвижимости с кадастровым номером							34:03:110001:990	:
1.	—							

1. Сведения о характерных точках контура здания							Зона № 1	
с кадастровым номером 34:03:110001:907 : вид объекта недвижимости (здание, сооружение, объект незавершенного строительства)								
Система координат МСК-34, зона 1								
Обозначение характерных точек границ	Содержатся в Едином государственном реестре недвижимости			Определены в ходе выполнения комплексных кадастровых работ			Метод определения координат	Формулы, примененные для расчета средней квадратической погрешности определения координат характерных точек (Mt), м, с подставленными в такие формулы значениями и итоговые (вычисленные) значения Mt, м
	координаты, м		Радиус, м	координаты, м		Радиус, м		
	X	Y	R	X	Y	R		
1	2	3	4	5	6	7	8	9
67	504 253,13	1 396 743,45	—	—	—	—	—	—
68	504 254,04	1 396 749,66	—	—	—	—		
69	504 251,07	1 396 750,09	—	—	—	—		
70	504 251,55	1 396 753,62	—	—	—	—		
71	504 242,17	1 396 755,10	—	—	—	—		
72	504 241,81	1 396 752,47	—	—	—	—		
73	504 239,14	1 396 752,89	—	—	—	—		
74	504 238,50	1 396 748,89	—	—	—	—		
75	504 241,16	1 396 748,44	—	—	—	—		
76	504 239,98	1 396 740,47	—	—	—	—		
77	504 246,79	1 396 739,59	—	—	—	—		
78	504 247,46	1 396 744,22	—	—	—	—		
н790	—	—	—	504 254,76	1 396 743,06	—	Метод спутниковых геодезических измерений (определений)	$\sqrt{(0,08^2 + 0,06^2)} = 0,10$
н800	—	—	—	504 255,67	1 396 749,27	—		
н810	—	—	—	504 252,70	1 396 749,70	—		
н820	—	—	—	504 253,18	1 396 753,23	—		
н830	—	—	—	504 243,80	1 396 754,71	—		
н840	—	—	—	504 243,44	1 396 752,08	—		

1	2	3	4	5	6	7	8	9
н850	—	—	—	504 240,77	1 396 752,50	—	Метод спутниковых геодезических измерений (определений)	$\sqrt{(0,08^2 + 0,06^2)} = 0,10$
н860	—	—	—	504 240,13	1 396 748,50	—		
н870	—	—	—	504 242,79	1 396 748,05	—		
н880	—	—	—	504 241,61	1 396 740,08	—		
н890	—	—	—	504 248,42	1 396 739,20	—		
н900	—	—	—	504 249,09	1 396 743,83	—		
н790	—	—	—	504 254,76	1 396 743,06	—		

2. Иные сведения об объекте недвижимости с кадастровым номером 34:03:110001:907 :

1. —

3. Пояснения к сведениям об объекте недвижимости с кадастровым номером 34:03:110001:907 :

1. —

1. Сведения о характерных точках контура здания

вид объекта недвижимости (здание, сооружение, объект незавершенного строительства)

с кадастровым номером 34:03:110001:755 :

Система координат МСК-34, зона 1 Зона № 1

Обозначение характерных точек границ	Содержатся в Едином государственном реестре недвижимости			Определены в ходе выполнения комплексных кадастровых работ			Метод определения координат	Формулы, примененные для расчета средней квадратической погрешности определения координат характерных точек (Mt), м, с подставленными в такие формулы значениями и итоговые (вычисленные) значения Mt, м
	координаты, м		Радиус, м	координаты, м		Радиус, м		
	X	Y	R	X	Y	R		
1	2	3	4	5	6	7	8	9
410	504 247,84	1 396 970,21	—	—	—	—	—	—
411	504 249,01	1 396 977,92	—	—	—	—		
412	504 238,21	1 396 979,56	—	—	—	—		
413	504 237,72	1 396 976,36	—	—	—	—		

1	2	3	4	5	6	7	8	9
414	504 235,13	1 396 976,76	—	—	—	—	—	—
415	504 234,42	1 396 972,09	—	—	—	—		
416	504 237,20	1 396 971,67	—	—	—	—		
417	504 236,93	1 396 969,87	—	—	—	—		
418	504 241,09	1 396 969,24	—	—	—	—		
419	504 241,39	1 396 971,19	—	—	—	—		
н4200	—	—	—	504 248,32	1 396 970,06	—	Метод спутниковых геодезических измерений (определений)	$\sqrt{(0,08^2 + 0,06^2)} = 0,10$
н4210	—	—	—	504 249,48	1 396 977,76	—		
н4220	—	—	—	504 238,68	1 396 979,40	—		
н4230	—	—	—	504 238,19	1 396 976,20	—		
н4240	—	—	—	504 235,60	1 396 976,60	—		
н4250	—	—	—	504 234,89	1 396 971,94	—		
н4260	—	—	—	504 237,68	1 396 971,52	—		
н4270	—	—	—	504 237,40	1 396 969,72	—		
н4280	—	—	—	504 241,56	1 396 969,08	—		
н4290	—	—	—	504 241,86	1 396 971,04	—		
н4200	—	—	—	504 248,32	1 396 970,06	—		
2. Другие сведения об объекте недвижимости с кадастровым номером							34:03:110001:755	:
1.	—							
3. Пояснения к сведениям об объекте недвижимости с кадастровым номером							34:03:110001:755	:
1.	—							

1. Сведения о характерных точках контура _____ здания							_____	
с кадастровым номером _____							34:03:110001:1522 _____ : _____	
Система координат _____							МСК-34, зона 1 _____	
							Зона № _____ 1 _____	
Обозначение характерных точек границ	Содержатся в Едином государственном реестре недвижимости			Определены в ходе выполнения комплексных кадастровых работ			Метод определения координат	Формулы, примененные для расчета средней квадратической погрешности определения координат характерных точек (Mt), м, с подставленными в такие формулы значениями и итоговые (вычисленные) значения Mt, м
	координаты, м		Радиус, м	координаты, м		Радиус, м		
	X	Y	R	X	Y	R		
1	2	3	4	5	6	7	8	9
670	504 325,01	1 396 858,23	—	—	—	—	—	—
671	504 323,02	1 396 860,74	—	—	—	—		
672	504 321,69	1 396 859,68	—	—	—	—		
673	504 318,96	1 396 863,13	—	—	—	—		
674	504 310,10	1 396 856,12	—	—	—	—		
675	504 314,82	1 396 850,16	—	—	—	—		
н676О	—	—	—	504 324,83	1 396 857,31	—	Метод спутниковых геодезических измерений (определений)	$\sqrt{(0,08^2 + 0,06^2)} = 0,10$
н677О	—	—	—	504 322,91	1 396 859,87	—		
н678О	—	—	—	504 321,55	1 396 858,85	—		
н679О	—	—	—	504 318,92	1 396 862,38	—		
н680О	—	—	—	504 309,86	1 396 855,62	—		
н681О	—	—	—	504 314,41	1 396 849,53	—		
н676О	—	—	—	504 324,83	1 396 857,31	—		
2. Иные сведения об объекте недвижимости с кадастровым номером _____							34:03:110001:1522 _____ :	
1.	_____						_____	
3. Пояснения к сведениям об объекте недвижимости с кадастровым номером _____							34:03:110001:1522 _____ :	

1.										
1. Сведения о характерных точках контура										
здания										
вид объекта недвижимости (здание, сооружение, объект незавершенного строительства)										
с кадастровым номером <u>34:03:110001:1519</u> :										
Система координат <u>МСК-34, зона 1</u> Зона № <u>1</u>										
Обозначение характерных точек границ	Содержатся в Едином государственном реестре недвижимости			Определены в ходе выполнения комплексных кадастровых работ			Метод определения координат	Формулы, примененные для расчета средней квадратической погрешности определения координат характерных точек (Mt), м, с подставленными в такие формулы значениями и итоговые (вычисленные) значения Mt, м		
	координаты, м		Радиус, м	координаты, м		Радиус, м				
	X	Y	R	X	Y	R				
1	2	3	4	5	6	7	8	9		
682	504 388,57	1 396 379,83	—	—	—	—	—	—		
683	504 394,72	1 396 388,91	—	—	—	—				
684	504 385,61	1 396 395,08	—	—	—	—				
685	504 382,05	1 396 389,82	—	—	—	—				
686	504 380,44	1 396 389,51	—	—	—	—				
687	504 379,10	1 396 387,47	—	—	—	—				
688	504 379,54	1 396 385,95	—	—	—	—				
н6890	—	—	—	504 389,56	1 396 379,73	—	Метод спутниковых геодезических измерений (определений)	$\sqrt{(0,08^2 + 0,06^2)} = 0,10$		
н6900	—	—	—	504 396,11	1 396 388,53	—				
н6910	—	—	—	504 387,28	1 396 395,10	—				
н6920	—	—	—	504 383,49	1 396 390,00	—				
н6930	—	—	—	504 381,87	1 396 389,77	—				
н6940	—	—	—	504 380,44	1 396 387,79	—				
н6950	—	—	—	504 380,81	1 396 386,25	—				
н6890	—	—	—	504 389,56	1 396 379,73	—				

2. Другие сведения об объекте недвижимости с кадастровым номером 34:03:110001:1519 :

1. —

3. Пояснения к сведениям об объекте недвижимости с кадастровым номером 34:03:110001:1519 :

1. —

1. Сведения о характерных точках контура здания

вид объекта недвижимости (здание, сооружение, объект незавершенного строительства)

с кадастровым номером 34:03:110001:1518 :

Система координат МСК-34, зона 1 Зона № 1

Обозначение характерных точек границ	Содержатся в Едином государственном реестре недвижимости			Определены в ходе выполнения комплексных кадастровых работ			Метод определения координат	Формулы, примененные для расчета средней квадратической погрешности определения координат характерных точек (Mt), м, с подставленными в такие формулы значениями и итоговые (вычисленные) значения Mt, м
	координаты, м		Радиус, м	координаты, м		Радиус, м		
	X	Y	R	X	Y	R		
1	2	3	4	5	6	7	8	9
696	504 745,06	1 396 285,82	—	—	—	—	—	—
697	504 751,94	1 396 300,31	—	—	—	—		
698	504 735,97	1 396 307,90	—	—	—	—		
699	504 732,73	1 396 301,08	—	—	—	—		
700	504 734,54	1 396 300,22	—	—	—	—		
701	504 730,90	1 396 292,55	—	—	—	—		
н702О	—	—	—	504 743,84	1 396 287,24	—	Метод спутниковых геодезических измерений (определений)	$\sqrt{(0,08^2 + 0,06^2)} = 0,10$
н703О	—	—	—	504 751,70	1 396 301,22	—		
н704О	—	—	—	504 736,29	1 396 309,89	—		
н705О	—	—	—	504 732,59	1 396 303,31	—		
н706О	—	—	—	504 734,34	1 396 302,33	—		
н707О	—	—	—	504 730,18	1 396 294,93	—		

1	2	3	4	5	6	7	8	9
н7020	—	—	—	504 743,84	1 396 287,24	—	Метод спутниковых геодезических измерений (определений)	$\sqrt{(0,08^2 + 0,06^2)} = 0,10$
2. Иные сведения об объекте недвижимости с кадастровым номером							34:03:110001:1518	:
1.	—							
3. Пояснения к сведениям об объекте недвижимости с кадастровым номером							34:03:110001:1518	:
1.	—							
1. Сведения о характерных точках контура							здания	
							вид объекта недвижимости (здание, сооружение, объект незавершенного строительства)	
с кадастровым номером							34:03:110001:1309	:
Система координат				МСК-34, зона 1			Зона № 1	
Обозначение характерных точек границ	Содержатся в Едином государственном реестре недвижимости			Определены в ходе выполнения комплексных кадастровых работ			Метод определения координат	Формулы, примененные для расчета средней квадратической погрешности определения координат характерных точек (Mt), м, с подставленными в такие формулы значениями и итоговые (вычисленные) значения Mt, м
	координаты, м		Радиус, м	координаты, м		Радиус, м		
	X	Y	R	X	Y	R		
1	2	3	4	5	6	7	8	9
714	404 642,60	396 412,59	—	—	—	—	—	—
715	404 639,24	396 414,90	—	—	—	—		
716	404 632,64	396 405,25	—	—	—	—		
717	404 636,60	396 402,54	—	—	—	—		
718	404 641,94	396 410,35	—	—	—	—		
719	404 641,35	396 410,76	—	—	—	—		
н7200	—	—	—	504 643,22	1 396 412,40	—	Метод спутниковых геодезических измерений (определений)	$\sqrt{(0,08^2 + 0,06^2)} = 0,10$
н7210	—	—	—	504 639,25	1 396 414,90	—		
н7220	—	—	—	504 632,64	1 396 405,25	—		
н7230	—	—	—	504 636,70	1 396 402,57	—		
н7200	—	—	—	504 643,22	1 396 412,40	—		

2. Другие сведения об объекте недвижимости с кадастровым номером 34:03:110001:1309 :

1. —

3. Пояснения к сведениям об объекте недвижимости с кадастровым номером 34:03:110001:1309 :

1. —

1. Сведения о характерных точках контура здания

вид объекта недвижимости (здание, сооружение, объект незавершенного строительства)

с кадастровым номером 34:03:110001:1274 :

Система координат МСК-34, зона 1 Зона № 1

Обозначение характерных точек границ	Содержатся в Едином государственном реестре недвижимости			Определены в ходе выполнения комплексных кадастровых работ			Метод определения координат	Формулы, примененные для расчета средней квадратической погрешности определения координат характерных точек (Mt), м, с подставленными в такие формулы значениями и итоговые (вычисленные) значения Mt, м
	координаты, м		Радиус, м	координаты, м		Радиус, м		
	X	Y	R	X	Y	R		
1	2	3	4	5	6	7	8	9
724	504 093,75	1 396 463,31	—	—	—	—	—	—
725	504 091,82	1 396 470,89	—	—	—	—		
726	504 090,53	1 396 470,56	—	—	—	—		
727	504 089,73	1 396 473,71	—	—	—	—		
728	504 079,99	1 396 471,23	—	—	—	—		
729	504 081,66	1 396 464,64	—	—	—	—		
730	504 080,40	1 396 464,31	—	—	—	—		
731	504 081,45	1 396 460,17	—	—	—	—		
н732О	—	—	—	504 094,43	1 396 463,74	—	Метод спутниковых геодезических измерений (определений)	$\sqrt{(0,08^2 + 0,06^2)} = 0,10$
н733О	—	—	—	504 092,61	1 396 471,35	—		
н734О	—	—	—	504 091,32	1 396 471,04	—		
н735О	—	—	—	504 090,57	1 396 474,20	—		
н736О	—	—	—	504 080,79	1 396 471,86	—		

1	2	3	4	5	6	7	8	9
н737О	—	—	—	504 082,36	1 396 465,25	—	Метод спутниковых геодезических измерений (определений)	$\sqrt{(0,08^2 + 0,06^2)} = 0,10$
н738О	—	—	504 081,10	1 396 464,94	—			
н739О	—	—	504 082,08	1 396 460,78	—			
н732О	—	—	504 094,43	1 396 463,74	—			

2. Иные сведения об объекте недвижимости с кадастровым номером 34:03:110001:1274 :

1. —

3. Пояснения к сведениям об объекте недвижимости с кадастровым номером 34:03:110001:1274 :

1. —

1. Сведения о характерных точках контура здания

вид объекта недвижимости (здание, сооружение, объект незавершенного строительства)

с кадастровым номером 34:03:110001:1241 :

Система координат МСК-34, зона 1 Зона № 1

Обозначение характерных точек границ	Содержатся в Едином государственном реестре недвижимости			Определены в ходе выполнения комплексных кадастровых работ			Метод определения координат	Формулы, примененные для расчета средней квадратической погрешности определения координат характерных точек (Mt), м, с подставленными в такие формулы значениями и итоговые (вычисленные) значения Mt, м
	координаты, м		Радиус, м	координаты, м		Радиус, м		
	X	Y	R	X	Y	R		

1	2	3	4	5	6	7	8	9
746	504 850,01	1 396 604,76	—	—	—	—	—	—
747	504 847,83	1 396 606,17	—	—	—	—		
748	504 848,44	1 396 607,13	—	—	—	—		
749	504 842,68	1 396 610,84	—	—	—	—		
750	504 838,52	1 396 604,37	—	—	—	—		
751	504 844,26	1 396 600,66	—	—	—	—		
752	504 845,85	1 396 603,12	—	—	—	—		
753	504 848,04	1 396 601,71	—	—	—	—		
н754О	—	—	—	504 968,10	1 396 358,13	—	Метод спутниковых геодезических измерений (определений)	$\sqrt{(0,08^2 + 0,06^2)} = 0,10$

1	2	3	4	5	6	7	8	9
н7550	—	—	—	504 975,28	1 396 369,07	—	Метод спутниковых геодезических измерений (определений)	$\sqrt{(0,08^2 + 0,06^2)} = 0,10$
н7560	—	—	—	504 961,67	1 396 378,08	—		
н7570	—	—	—	504 958,29	1 396 372,83	—		
н7580	—	—	—	504 963,44	1 396 369,48	—		
н7590	—	—	—	504 959,64	1 396 363,64	—		
н7540	—	—	—	504 968,10	1 396 358,13	—		
2. Другие сведения об объекте недвижимости с кадастровым номером							34:03:110001:1241	:
1.							—	
3. Пояснения к сведениям об объекте недвижимости с кадастровым номером							34:03:110001:1241	:
1.							—	
1. Сведения о характерных точках контура								
здания								
вид объекта недвижимости (здание, сооружение, объект незавершенного строительства)								
с кадастровым номером 34:03:110001:1228 :								
Система координат			МСК-34, зона 1				Зона № 1	
Обозначение характерных точек границ	Содержатся в Едином государственном реестре недвижимости			Определены в ходе выполнения комплексных кадастровых работ			Метод определения координат	Формулы, примененные для расчета средней квадратической погрешности определения координат характерных точек (Mt), м, с подставленными в такие формулы значениями и итоговые (вычисленные) значения Mt, м
	координаты, м		Радиус, м	координаты, м		Радиус, м		
	X	Y	R	X	Y	R		
1	2	3	4	5	6	7	8	9
768	504 169,77	1 396 912,11	—	—	—	—	—	—
769	504 162,32	1 396 922,38	—	—	—	—		
770	504 146,61	1 396 910,99	—	—	—	—		
771	504 154,07	1 396 900,72	—	—	—	—		
н7720	—	—	—	504 153,89	1 396 901,99	—	Метод спутниковых геодезических измерений (определений)	$\sqrt{(0,08^2 + 0,06^2)} = 0,10$

1	2	3	4	5	6	7	8	9	
н7730	—	—	—	504 169,59	1 396 913,38	—	Метод спутниковых геодезических измерений (определений)	$\sqrt{(0,08^2 + 0,06^2)} = 0,10$	
н7740	—	—	—	504 162,14	1 396 923,65	—			
н7750	—	—	—	504 146,43	1 396 912,26	—			
н7720	—	—	—	504 153,89	1 396 901,99	—			
2. Иные сведения об объекте недвижимости с кадастровым номером							34:03:110001:1228	:	
1.	—								
3. Пояснения к сведениям об объекте недвижимости с кадастровым номером							34:03:110001:1228	:	
1.	—								
1. Сведения о характерных точках контура							здания		
							вид объекта недвижимости (здание, сооружение, объект незавершенного строительства)		
с кадастровым номером							34:03:110001:1224	:	
Система координат							МСК-34, зона 1	Зона № 1	
Обозначение характерных точек границ	Содержатся в Едином государственном реестре недвижимости			Определены в ходе выполнения комплексных кадастровых работ			Метод определения координат	Формулы, примененные для расчета средней квадратической погрешности определения координат характерных точек (Mt), м, с подставленными в такие формулы значениями и итоговые (вычисленные) значения Mt, м	
	координаты, м		Радиус, м	координаты, м		Радиус, м			
	X	Y	R	X	Y	R			
1	2	3	4	5	6	7	8	9	
776	504 428,25	1 396 416,75	—	—	—	—	—	—	
777	504 434,46	1 396 427,21	—	—	—	—			
778	504 426,92	1 396 431,68	—	—	—	—			
779	504 420,71	1 396 421,23	—	—	—	—			
н7800	—	—	—	504 420,47	1 396 420,38	—	Метод спутниковых геодезических измерений (определений)	$\sqrt{(0,08^2 + 0,06^2)} = 0,10$	
н7810	—	—	—	504 428,01	1 396 415,90	—			
н7820	—	—	—	504 434,22	1 396 426,36	—			

1	2	3	4	5	6	7	8	9
н7830	—	—	—	504 426,68	1 396 430,83	—	Метод спутниковых геодезических измерений (определений)	$\sqrt{(0,08^2 + 0,06^2)} = 0,10$
н7800	—	—	—	504 420,47	1 396 420,38	—		

2. Иные сведения об объекте недвижимости с кадастровым номером 34:03:110001:1224 :

1. —

3. Пояснения к сведениям об объекте недвижимости с кадастровым номером 34:03:110001:1224 :

1. —

1. Сведения о характерных точках контура здания

вид объекта недвижимости (здание, сооружение, объект незавершенного строительства)

с кадастровым номером 34:03:110001:1214 :

Система координат МСК-34, зона 1 Зона № 1

Обозначение характерных точек границ	Содержатся в Едином государственном реестре недвижимости			Определены в ходе выполнения комплексных кадастровых работ			Метод определения координат	Формулы, примененные для расчета средней квадратической погрешности определения координат характерных точек (Mt), м, с подставленными в такие формулы значениями и итоговые (вычисленные) значения Mt, м
	координаты, м		Радиус, м	координаты, м		Радиус, м		
	X	Y	R	X	Y	R		
1	2	3	4	5	6	7	8	9
788	504 751,64	1 395 881,19	—	—	—	—	—	—
789	504 744,43	1 395 893,13	—	—	—	—		
790	504 736,70	1 395 888,46	—	—	—	—		
791	504 743,90	1 395 876,53	—	—	—	—		
н7920	—	—	—	504 773,09	1 395 877,72	—	Метод спутниковых геодезических измерений (определений)	$\sqrt{(0,08^2 + 0,06^2)} = 0,10$
н7930	—	—	—	504 765,88	1 395 889,66	—		
н7940	—	—	—	504 758,15	1 395 884,99	—		
н7950	—	—	—	504 765,35	1 395 873,06	—		
н7920	—	—	—	504 773,09	1 395 877,72	—		

2. Иные сведения об объекте недвижимости с кадастровым номером 34:03:110001:1214 :

1. —

3. Пояснения к сведениям об объекте недвижимости с кадастровым номером 34:03:110001:1214 :

1. —

1. Сведения о характерных точках контура здания

вид объекта недвижимости (здание, сооружение, объект незавершенного строительства)

с кадастровым номером 34:03:110001:1205 :

Система координат МСК-34, зона 1 Зона № 1

Обозначение характерных точек границ	Содержатся в Едином государственном реестре недвижимости			Определены в ходе выполнения комплексных кадастровых работ			Метод определения координат	Формулы, примененные для расчета средней квадратической погрешности определения координат характерных точек (Mt), м, с подставленными в такие формулы значениями и итоговые (вычисленные) значения Mt, м
	координаты, м		Радиус, м	координаты, м		Радиус, м		
	X	Y	R	X	Y	R		
1	2	3	4	5	6	7	8	9
796	504 806,02	1 395 823,30	—	—	—	—	—	—
н797О	—	—	—	504 802,91	1 395 828,65	—	Метод спутниковых геодезических измерений (определений)	$\sqrt{(0,08^2 + 0,06^2)} = 0,10$
н798О	—	—	—	504 794,10	1 395 823,55	—		
799	504 797,20	1 395 818,18	—	—	—	—	—	—
н800О	—	—	—	504 805,14	1 395 822,85	—	Метод спутниковых геодезических измерений (определений)	$\sqrt{(0,08^2 + 0,06^2)} = 0,10$
н801О	—	—	—	504 802,13	1 395 828,15	—		
н802О	—	—	—	504 794,24	1 395 823,62	—		
н803О	—	—	—	504 797,30	1 395 818,25	—		
н797О	—	—	—	504 802,91	1 395 828,65	—		

2. Иные сведения об объекте недвижимости с кадастровым номером 34:03:110001:1205 :

1. —

3. Пояснения к сведениям об объекте недвижимости с кадастровым номером 34:03:110001:1205 :

1.	—									
1. Сведения о характерных точках контура										
здания										
вид объекта недвижимости (здание, сооружение, объект незавершенного строительства)										
с кадастровым номером 34:03:110001:1197 :										
Система координат МСК-34, зона 1										
Зона № 1										
Обозначение характерных точек границ	Содержатся в Едином государственном реестре недвижимости			Определены в ходе выполнения комплексных кадастровых работ			Метод определения координат	Формулы, примененные для расчета средней квадратической погрешности определения координат характерных точек (Mt), м, с подставленными в такие формулы значениями и итоговые (вычисленные) значения Mt, м		
	координаты, м		Радиус, м	координаты, м		Радиус, м				
	X	Y	R	X	Y	R				
1	2	3	4	5	6	7	8	9		
804	504 441,93	1 396 779,24	—	—	—	—	—	—		
805	504 437,25	1 396 785,67	—	—	—	—				
806	504 427,00	1 396 778,25	—	—	—	—				
807	504 430,96	1 396 772,98	—	—	—	—				
808	504 432,89	1 396 774,44	—	—	—	—				
809	504 433,89	1 396 773,13	—	—	—	—				
н8100	—	—	—	504 430,35	1 396 775,09	—	Метод спутниковых геодезических измерений (определений)	$\sqrt{(0,08^2 + 0,06^2)} = 0,10$		
н8110	—	—	—	504 438,39	1 396 781,20	—				
н8120	—	—	—	504 433,71	1 396 787,63	—				
н8130	—	—	—	504 423,46	1 396 780,21	—				
н8140	—	—	—	504 427,42	1 396 774,94	—				
н8150	—	—	—	504 429,35	1 396 776,40	—				
н8100	—	—	—	504 430,35	1 396 775,09	—				
2. Иные сведения об объекте недвижимости с кадастровым номером										
34:03:110001:1197 :										
1.	—									

3. Пояснения к сведениям об объекте недвижимости с кадастровым номером 34:03:110001:1197 :

1. —

1. Сведения о характерных точках контура здания

вид объекта недвижимости (здание, сооружение, объект незавершенного строительства)

с кадастровым номером 34:03:110001:1192 :

Система координат МСК-34, зона 1 Зона № 1

Обозначение характерных точек границ	Содержатся в Едином государственном реестре недвижимости			Определены в ходе выполнения комплексных кадастровых работ			Метод определения координат	Формулы, примененные для расчета средней квадратической погрешности определения координат характерных точек (Mt), м, с подставленными в такие формулы значениями и итоговые (вычисленные) значения Mt, м
	координаты, м		Радиус, м	координаты, м		Радиус, м		
	X	Y	R	X	Y	R		
1	2	3	4	5	6	7	8	9
816	504 058,80	1 396 223,38	—	—	—	—	—	—
817	504 054,90	1 396 238,20	—	—	—	—		
818	504 045,28	1 396 235,67	—	—	—	—		
819	504 049,19	1 396 220,84	—	—	—	—		
н8200	—	—	—	504 057,97	1 396 223,57	—	Метод спутниковых геодезических измерений (определений)	$\sqrt{(0,08^2 + 0,06^2)} = 0,10$
н8210	—	—	—	504 054,07	1 396 238,39	—		
н8220	—	—	—	504 044,45	1 396 235,86	—		
н8230	—	—	—	504 048,36	1 396 221,03	—		
н8200	—	—	—	504 057,97	1 396 223,57	—		

2. Иные сведения об объекте недвижимости с кадастровым номером 34:03:110001:1192 :

1. —

3. Пояснения к сведениям об объекте недвижимости с кадастровым номером 34:03:110001:1192 :

1. —

1. Сведения о характерных точках контура здания							Зона № 1	
с кадастровым номером 34:03:110001:1187 : вид объекта недвижимости (здание, сооружение, объект незавершенного строительства)								
Система координат МСК-34, зона 1								
Обозначение характерных точек границ	Содержатся в Едином государственном реестре недвижимости			Определены в ходе выполнения комплексных кадастровых работ			Метод определения координат	Формулы, примененные для расчета средней квадратической погрешности определения координат характерных точек (Mt), м, с подставленными в такие формулы значениями и итоговые (вычисленные) значения Mt, м
	координаты, м		Радиус, м	координаты, м		Радиус, м		
	X	Y	R	X	Y	R		
1	2	3	4	5	6	7	8	9
824	504 566,00	1 396 274,82	—	—	—	—	—	—
825	504 559,83	1 396 277,67	—	—	—	—		
826	504 558,70	1 396 275,22	—	—	—	—		
827	504 555,53	1 396 276,70	—	—	—	—		
828	504 554,82	1 396 275,15	—	—	—	—		
829	504 553,00	1 396 275,99	—	—	—	—		
830	504 551,86	1 396 273,54	—	—	—	—		
831	504 551,95	1 396 273,50	—	—	—	—		
832	504 551,28	1 396 272,05	—	—	—	—		
833	504 553,36	1 396 271,08	—	—	—	—		
834	504 553,77	1 396 271,97	—	—	—	—		
835	504 562,75	1 396 267,81	—	—	—	—		
н8360	—	—	—	504 563,42	1 396 268,71	—		
н8370	—	—	—	504 566,82	1 396 275,65	—		
н8380	—	—	—	504 560,72	1 396 278,63	—		
н8390	—	—	—	504 559,65	1 396 276,45	—		
н8400	—	—	—	504 556,51	1 396 277,99	—		
н8410	—	—	—	504 556,17	1 396 277,30	—		

1	2	3	4	5	6	7	8	9
н8420	—	—	—	504 554,18	1 396 278,27	—	Метод спутниковых геодезических измерений (определений)	$\sqrt{(0,08^2 + 0,06^2)} = 0,10$
н8430	—	—	—	504 552,46	1 396 274,77	—		
н8440	—	—	—	504 552,62	1 396 274,69	—		
н8450	—	—	—	504 552,12	1 396 273,68	—		
н8460	—	—	—	504 554,18	1 396 272,66	—		
н8470	—	—	—	504 554,48	1 396 273,34	—		
н8360	—	—	—	504 563,42	1 396 268,71	—		

2. Иные сведения об объекте недвижимости с кадастровым номером 34:03:110001:1187 :

1. —

3. Пояснения к сведениям об объекте недвижимости с кадастровым номером 34:03:110001:1187 :

1. —

1. Сведения о характерных точках контура здания

вид объекта недвижимости (здание, сооружение, объект незавершенного строительства)

с кадастровым номером 34:03:110001:1177 :

Система координат МСК-34, зона 1 Зона № 1

Обозначение характерных точек границ	Содержатся в Едином государственном реестре недвижимости			Определены в ходе выполнения комплексных кадастровых работ			Метод определения координат	Формулы, примененные для расчета средней квадратической погрешности определения координат характерных точек (Mt), м, с подставленными в такие формулы значениями и итоговые (вычисленные) значения Mt, м
	координаты, м		Радиус, м	координаты, м		Радиус, м		
	X	Y	R	X	Y	R		
1	2	3	4	5	6	7	8	9
848	504 624,92	1 396 245,87	—	—	—	—	—	—
849	504 623,76	1 396 246,79	—	—	—	—		
850	504 619,37	1 396 250,28	—	—	—	—		
851	504 617,18	1 396 247,64	—	—	—	—		

1	2	3	4	5	6	7	8	9
852	504 615,64	1 396 248,87	—	—	—	—	—	—
853	504 612,28	1 396 244,81	—	—	—	—		
854	504 616,29	1 396 241,49	—	—	—	—		
855	504 617,76	1 396 243,27	—	—	—	—		
856	504 620,72	1 396 240,81	—	—	—	—		
н857О	—	—	—	504 616,42	1 396 240,03	—	Метод спутниковых геодезических измерений (определений)	$\sqrt{(0,08^2 + 0,06^2)} = 0,10$
н858О	—	—	—	504 619,38	1 396 237,57	—		
н859О	—	—	—	504 623,58	1 396 242,63	—		
н860О	—	—	—	504 622,42	1 396 243,55	—		
н861О	—	—	—	504 618,03	1 396 247,04	—		
н862О	—	—	—	504 615,84	1 396 244,40	—		
н863О	—	—	—	504 614,30	1 396 245,63	—		
н864О	—	—	—	504 610,94	1 396 241,57	—		
н865О	—	—	—	504 614,95	1 396 238,25	—		
н857О	—	—	—	504 616,42	1 396 240,03	—		
2. Иные сведения об объекте недвижимости с кадастровым номером							34:03:110001:1177	:
1.	—							
3. Пояснения к сведениям об объекте недвижимости с кадастровым номером							34:03:110001:1177	:
1.	—							

1. Сведения о характерных точках контура здания							Зона № 1	
с кадастровым номером 34:03:110001:1176 : вид объекта недвижимости (здание, сооружение, объект незавершенного строительства)								
Система координат МСК-34, зона 1								
Обозначение характерных точек границ	Содержатся в Едином государственном реестре недвижимости			Определены в ходе выполнения комплексных кадастровых работ			Метод определения координат	Формулы, примененные для расчета средней квадратической погрешности определения координат характерных точек (Mt), м, с подставленными в такие формулы значениями и итоговые (вычисленные) значения Mt, м
	координаты, м		Радиус, м	координаты, м		Радиус, м		
	X	Y	R	X	Y	R		
1	2	3	4	5	6	7	8	9
866	504 728,46	1 396 498,14	—	—	—	—	—	—
867	504 726,27	1 396 499,55	—	—	—	—		
868	504 724,75	1 396 497,19	—	—	—	—		
869	504 721,36	1 396 499,38	—	—	—	—		
870	504 715,46	1 396 490,33	—	—	—	—		
871	504 722,03	1 396 486,11	—	—	—	—		
872	504 727,86	1 396 495,19	—	—	—	—		
873	504 726,95	1 396 495,79	—	—	—	—		
н874О	—	—	—	504 722,50	1 396 486,52	—	Метод спутниковых геодезических измерений (определений)	$\sqrt{(0,08^2 + 0,06^2)} = 0,10$
н875О	—	—	—	504 728,34	1 396 495,60	—		
н876О	—	—	—	504 727,42	1 396 496,20	—		
н877О	—	—	—	504 728,94	1 396 498,54	—		
н878О	—	—	—	504 726,74	1 396 499,96	—		
н879О	—	—	—	504 725,22	1 396 497,60	—		
н880О	—	—	—	504 721,84	1 396 499,78	—		
н881О	—	—	—	504 715,94	1 396 490,74	—		

1	2	3	4	5	6	7	8	9
н8740	—	—	—	504 722,50	1 396 486,52	—	Метод спутниковых геодезических измерений (определений)	$\sqrt{(0,08^2 + 0,06^2)} = 0,10$
2. Иные сведения об объекте недвижимости с кадастровым номером							34:03:110001:1176 :	
1.	—							
3. Пояснения к сведениям об объекте недвижимости с кадастровым номером							34:03:110001:1176 :	
1.	—							
1. Сведения о характерных точках контура							здания	
							вид объекта недвижимости (здание, сооружение, объект незавершенного строительства)	
с кадастровым номером							34:03:000000:3029 :	
Система координат				МСК-34, зона 1			Зона № 1	
Обозначение характерных точек границ	Содержатся в Едином государственном реестре недвижимости			Определены в ходе выполнения комплексных кадастровых работ			Метод определения координат	Формулы, примененные для расчета средней квадратической погрешности определения координат характерных точек (Mt), м, с подставленными в такие формулы значениями и итоговые (вычисленные) значения Mt, м
	координаты, м		Радиус, м	координаты, м		Радиус, м		
	X	Y	R	X	Y	R		
1	2	3	4	5	6	7	8	9
1087	504 344,34	1 396 912,25	—	—	—	—	—	—
1088	504 339,70	1 396 918,35	—	—	—	—		
1089	504 329,02	1 396 910,22	—	—	—	—		
1090	504 333,67	1 396 904,12	—	—	—	—		
н10910	—	—	—	504 333,71	1 396 903,36	—	Метод спутниковых геодезических измерений (определений)	$\sqrt{(0,08^2 + 0,06^2)} = 0,10$
н10920	—	—	—	504 344,52	1 396 911,30	—		
н10930	—	—	—	504 339,99	1 396 917,48	—		
н10940	—	—	—	504 329,17	1 396 909,54	—		
н10910	—	—	—	504 333,71	1 396 903,36	—		
2. Иные сведения об объекте недвижимости с кадастровым номером							34:03:000000:3029 :	
1.	—							

3. Пояснения к сведениям об объекте недвижимости с кадастровым номером 34:03:000000:3029 :

1. —

1. Сведения о характерных точках контура здания
 вид объекта недвижимости (здание, сооружение, объект незавершенного строительства)
 с кадастровым номером 34:03:110001:1526 :

Система координат МСК-34, зона 1 Зона № 1

Обозначение характерных точек границ	Содержатся в Едином государственном реестре недвижимости			Определены в ходе выполнения комплексных кадастровых работ			Метод определения координат	Формулы, примененные для расчета средней квадратической погрешности определения координат характерных точек (Mt), м, с подставленными в такие формулы значениями и итоговые (вычисленные) значения Mt, м
	координаты, м		Радиус, м	координаты, м		Радиус, м		
	X	Y	R	X	Y	R		
1	2	3	4	5	6	7	8	9
1101	504 060,45	1 396 567,88	—	—	—	—	—	—
1102	504 050,14	1 396 575,95	—	—	—	—		
1103	504 048,02	1 396 573,25	—	—	—	—		
1104	504 045,60	1 396 575,14	—	—	—	—		
1105	504 043,42	1 396 572,35	—	—	—	—		
1106	504 045,84	1 396 570,46	—	—	—	—		
1107	504 044,30	1 396 568,50	—	—	—	—		
1108	504 054,61	1 396 560,42	—	—	—	—		
н1109О	—	—	—	504 059,52	1 396 569,64	—	Метод спутниковых геодезических измерений (определений)	$\sqrt{(0,08^2 + 0,06^2)} = 0,10$
н1110О	—	—	—	504 049,21	1 396 577,71	—		
н1111О	—	—	—	504 047,09	1 396 575,01	—		
н1112О	—	—	—	504 044,67	1 396 576,90	—		
н1113О	—	—	—	504 042,49	1 396 574,11	—		
н1114О	—	—	—	504 044,91	1 396 572,22	—		

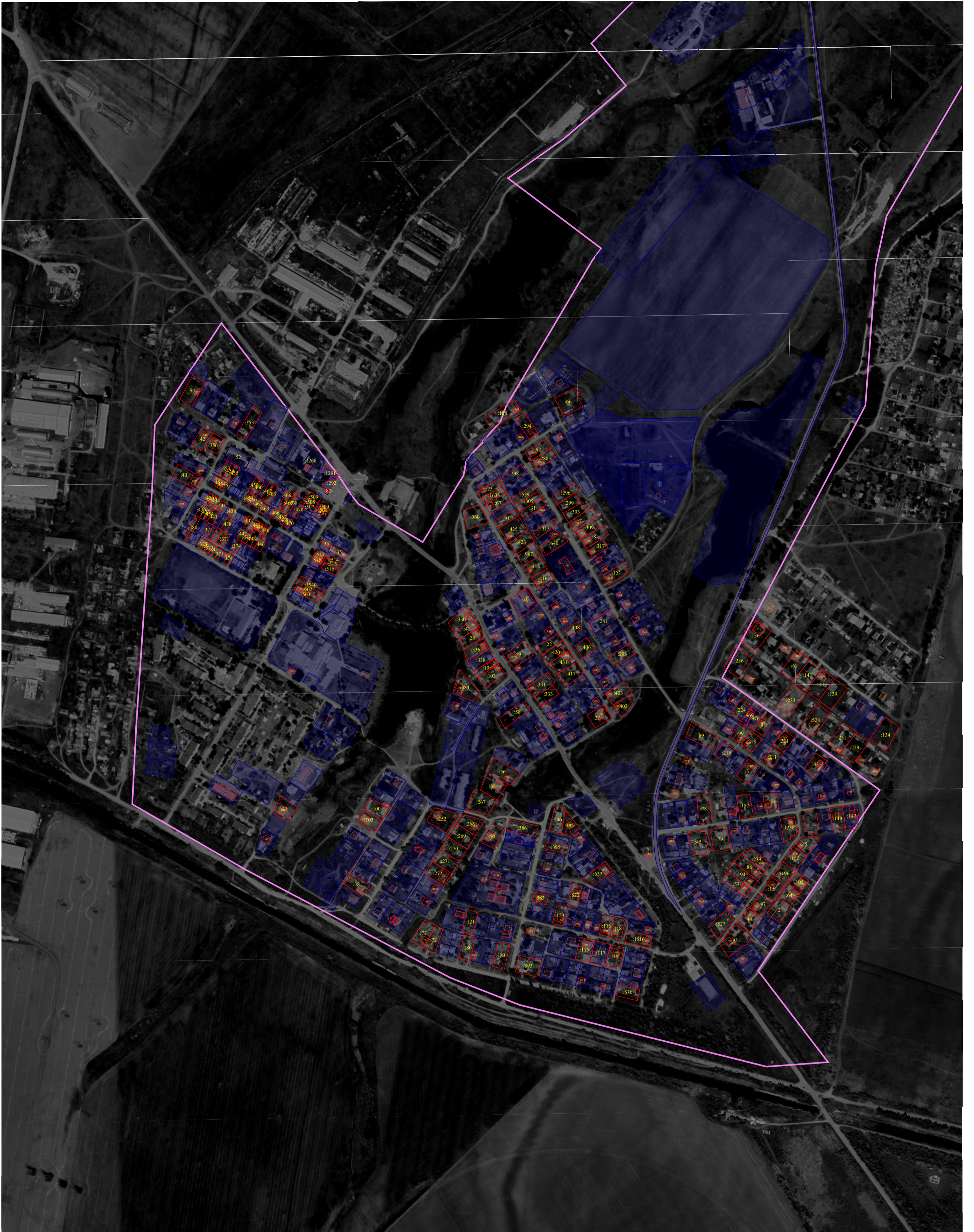
1	2	3	4	5	6	7	8	9
н11150	—	—	—	504 043,37	1 396 570,26	—	Метод спутниковых геодезических измерений (определений)	$\sqrt{(0,08^2 + 0,06^2)} = 0,10$
н11160	—	—	504 053,68	1 396 562,18	—			
н11090	—	—	—	504 059,52	1 396 569,64	—		
2. Другие сведения об объекте недвижимости с кадастровым номером							34:03:110001:1526	:
1.	—							
3. Пояснения к сведениям об объекте недвижимости с кадастровым номером							34:03:110001:1526	:
1.	—							
1. Сведения о характерных точках контура							здания	
							вид объекта недвижимости (здание, сооружение, объект незавершенного строительства)	
с кадастровым номером							34:03:110001:1585	:
Система координат				МСК-34, зона 1			Зона № 1	
Обозначение характерных точек границ	Содержатся в Едином государственном реестре недвижимости			Определены в ходе выполнения комплексных кадастровых работ			Метод определения координат	Формулы, примененные для расчета средней квадратической погрешности определения координат характерных точек (Mt), м, с подставленными в такие формулы значениями и итоговые (вычисленные) значения Mt, м
	координаты, м		Радиус, м	координаты, м		Радиус, м		
	X	Y	R	X	Y	R		
1	2	3	4	5	6	7	8	9
1117	504 047,07	1 396 109,58	—	—	—	—	—	—
1118	504 043,78	1 396 114,83	—	—	—	—		
1119	504 039,21	1 396 111,97	—	—	—	—		
1120	504 038,04	1 396 113,83	—	—	—	—		
1121	504 035,66	1 396 112,35	—	—	—	—		
1122	504 036,83	1 396 110,48	—	—	—	—		
1123	504 031,20	1 396 106,96	—	—	—	—		
1124	504 033,37	1 396 103,48	—	—	—	—		
1125	504 035,62	1 396 104,89	—	—	—	—		
1126	504 036,73	1 396 103,11	—	—	—	—		
н11270	—	—	—	504 029,90	1 396 106,21	—	Метод спутниковых геодезических измерений (определений)	$\sqrt{(0,08^2 + 0,06^2)} = 0,10$

1	2	3	4	5	6	7	8	9
н11280	—	—	—	504 032,07	1 396 102,73	—	Метод спутниковых геодезических измерений (определений)	$\sqrt{(0,08^2 + 0,06^2)} = 0,10$
н11290	—	—	—	504 034,32	1 396 104,14	—		
н11300	—	—	—	504 035,43	1 396 102,36	—		
н11310	—	—	—	504 045,77	1 396 108,83	—		
н11320	—	—	—	504 042,48	1 396 114,08	—		
н11330	—	—	—	504 037,91	1 396 111,22	—		
н11340	—	—	—	504 036,74	1 396 113,08	—		
н11350	—	—	—	504 034,36	1 396 111,60	—		
н11360	—	—	—	504 035,53	1 396 109,73	—		
н11270	—	—	—	504 029,90	1 396 106,21	—		
н11270	—	—	—	504 029,90	1 396 106,21	—		
2. Иные сведения об объекте недвижимости с кадастровым номером								
1.							—	
3. Пояснения к сведениям об объекте недвижимости с кадастровым номером							<u>34:03:110001:1585</u>	:
1.							—	

I. Сведения о характерных точках контура здания							Зона № 1	
с кадастровым номером 34:03:110001:1586 : вид объекта недвижимости (здание, сооружение, объект незавершенного строительства)								
Система координат МСК-34, зона 1								
Обозначение характерных точек границ	Содержатся в Едином государственном реестре недвижимости			Определены в ходе выполнения комплексных кадастровых работ			Метод определения координат	Формулы, примененные для расчета средней квадратической погрешности определения координат характерных точек (Mt), м, с подставленными в такие формулы значениями и итоговые (вычисленные) значения Mt, м
	координаты, м		Радиус, м	координаты, м		Радиус, м		
	X	Y	R	X	Y	R		
1	2	3	4	5	6	7	8	9
1137	504 050,36	1 396 104,32	—	—	—	—	—	—
1138	504 047,07	1 396 109,58	—	—	—	—		
1139	504 036,73	1 396 103,11	—	—	—	—		
1140	504 037,85	1 396 101,33	—	—	—	—		
1141	504 035,60	1 396 099,92	—	—	—	—		
1142	504 037,77	1 396 096,45	—	—	—	—		
1143	504 043,41	1 396 099,97	—	—	—	—		
1144	504 044,58	1 396 098,11	—	—	—	—		
1145	504 046,95	1 396 099,59	—	—	—	—		
1146	504 045,78	1 396 101,46	—	—	—	—		
н11470	—	—	—	504 036,52	1 396 095,61	—	Метод спутниковых геодезических измерений (определений)	$\sqrt{(0,08^2 + 0,06^2)} = 0,10$
н11480	—	—	—	504 042,16	1 396 099,13	—		
н11490	—	—	—	504 043,33	1 396 097,27	—		
н11500	—	—	—	504 045,70	1 396 098,75	—		
н11510	—	—	—	504 044,53	1 396 100,62	—		
н11520	—	—	—	504 049,11	1 396 103,48	—		
н11530	—	—	—	504 045,82	1 396 108,74	—		





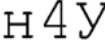
1	2	3	4	5	6	7	8	9
н11540	—	—	—	504 035,48	1 396 102,27	—	Метод спутниковых геодезических измерений (определений)	$\sqrt{(0,08^2 + 0,06^2)} = 0,10$
н11550	—	—	504 036,60	1 396 100,49	—			
н11560	—	—	504 034,35	1 396 099,08	—			
н11470	—	—	504 036,52	1 396 095,61	—			
2. Другие сведения об объекте недвижимости с кадастровым номером							34:03:110001:1586	:
1.	—							
3. Пояснения к сведениям об объекте недвижимости с кадастровым номером							34:03:110001:1586	:
1.	—							

Схема границ земельных участков



Масштаб 1:5 000

Условные обозначения:

-  - Граница кадастрового квартала
-  - Существующая часть границы, имеющиеся в ЕГРН сведения о которой достаточны для определения ее местоположения
-  - вновь образованная или уточненная часть границы земельного участка, объекта капитального строительства
-  - Обозначение уточняемого земельного участка, контура объекта капитального строительства
-  - Новая характерная точка границы уточняемого земельного участка